COMMUNAUTE DE COMMUNES VAL DE CHER CONTROIS

DEPARTEMENT DU LOIR ET CHER

PLAN LOCAL D'URBANISME INTERCOMMUNAL

DOSSIER D'ARRET PROJET ET D'ENQUETE PUBLIQUE

RAPPORT DE PRESENTATION

ANNEXES AU RAPPORT DE PRESENTATION

Pièce 1.4

Vu pour être annexé à la délibération d'arrêt de projet en date du :	
Enquête publique du au	
Vu pour être annexé à la délibération d'approbation en date du :	

SOMMAIRE

Annexe 1 : Cartographies de l'étude des secteur d'extension.....3

Annexe 2 : Cartes des potentialités foncières des 29 communes.....112

Annexe 3 : Cartes de localisation des STECAL 173

Annexe 4 : Cartes de localisation des secteurs soumis à dérogation.....258

ANNEXE 1

-

Cartographies de l'étude des secteur d'extension

-

Rapport de présentation

Secteurs d'extension

ANGE - AN02

♦ Surface : hectares (10398 m²)
♦ Vocation : Mixte

♦ Impact sur l'activité agricoler : se référer à la cartographie ci-contre.
♦ Zonage du document d'urbanisme en vigueur : NC
♦ Occupation du sol actuelle : Terres arables (aire camping car)

Secteurs d'extension retenus

Agriculture

Délimitation parcellaire des AOC viticoles (source : INAO)

Sièges d'exploitations

Batiment agricole générant un périmètre

Agronomie et économie des terres

Terres agricoles

Parcelles épandage

Vignes

Trame verte et bleue

Réservoirs biologiques

Corridors écologiques

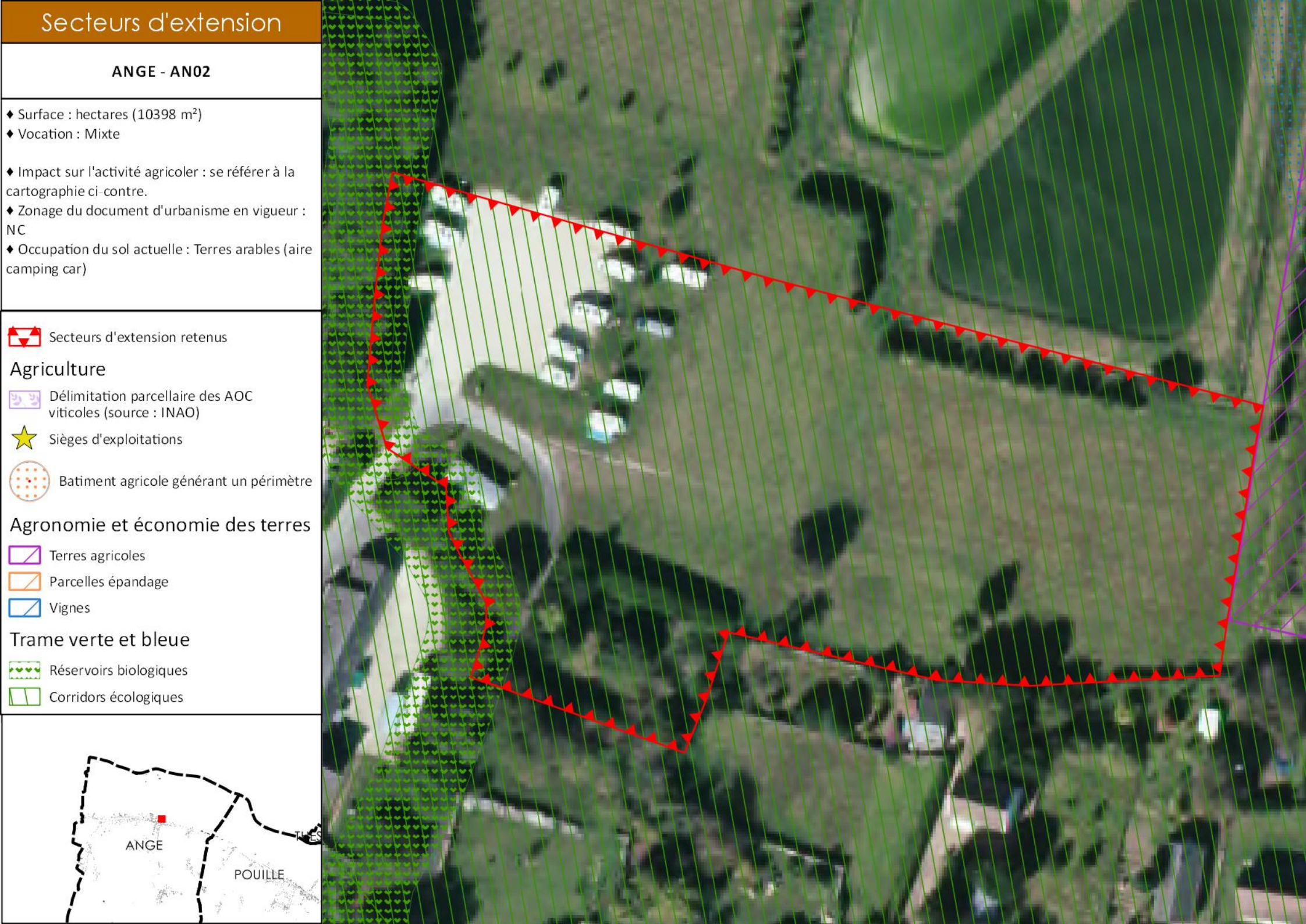

Secteurs d'extension

ANGE - EQ01

♦ Surface : hectares (1823 m²)
♦ Vocation : Equipement

♦ Impact sur l'activité agricoler : se référer à la cartographie ci-contre.
♦ Zonage du document d'urbanisme en vigueur : NC
♦ Occupation du sol actuelle : Terres arables

Secteurs d'extension retenus

Agriculture

Délimitation parcellaire des AOC viticoles (source : INAO)

Sièges d'exploitations

Batiment agricole générant un périmètre

Agronomie et économie des terres

Terres agricoles

Parcelles épandage

Vignes

Trame verte et bleue

Réservoirs biologiques

Corridors écologiques

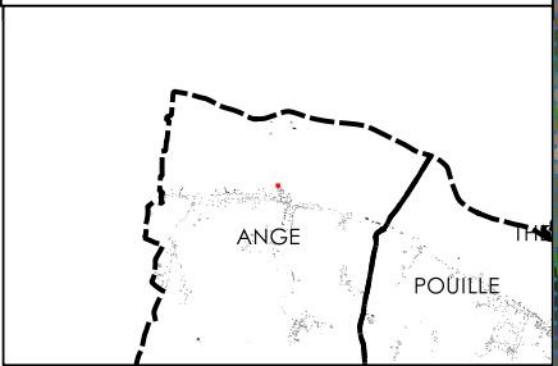

Secteurs d'extension

ANGE - EQ19

- Surface : hectares (3104 m²)
- Vocation : Equipement

- Impact sur l'activité agricoler : se référer à la cartographie ci-contre.
- Zonage du document d'urbanisme en vigueur : NA
- Occupation du sol actuelle : Champ cultive

Secteurs d'extension retenus

Agriculture

Délimitation parcellaire des AOC viticoles (source : INAO)

Sièges d'exploitations

Batiment agricole générant un périmètre

Agronomie et économie des terres

Terres agricoles

Parcelles épandage

Vignes

Trame verte et bleue

Réservoirs biologiques

Corridors écologiques



Secteurs d'extension

CHATEAUVIEUX - CX01

♦ Surface : hectares (15659 m²)
♦ Vocation : Habitat

♦ Impact sur l'activité agricoler : se référer à la cartographie ci-contre.
♦ Zonage du document d'urbanisme en vigueur : Constructible - inconstructible
♦ Occupation du sol actuelle : Champ cultive

Secteurs d'extension retenus

Agriculture

Délimitation parcellaire des AOC viticoles (source : INAO)

Sièges d'exploitations

Batiment agricole générant un périmètre

Agronomie et économie des terres

Terres agricoles

Parcelles épandage

Vignes

Trame verte et bleue

Réservoirs biologiques

Corridors écologiques

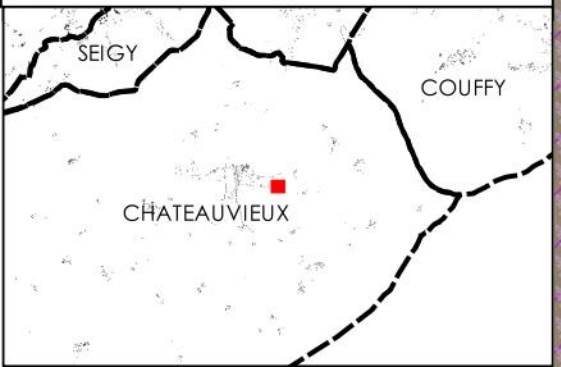

Secteurs d'extension

CHATEAUVIEUX - CX02

♦ Surface : hectares (1897 m²)
♦ Vocation : Habitat

♦ Impact sur l'activité agricoler : se référer à la cartographie ci-contre.
♦ Zonage du document d'urbanisme en vigueur : Constructible
♦ Occupation du sol actuelle : Terres arables

Secteurs d'extension retenus

Agriculture

Délimitation parcellaire des AOC viticoles (source : INAO)

Sièges d'exploitations

Batiment agricole générant un périmètre

Agronomie et économie des terres

Terres agricoles

Parcelles épandage

Vignes

Trame verte et bleue

Réservoirs biologiques

Corridors écologiques

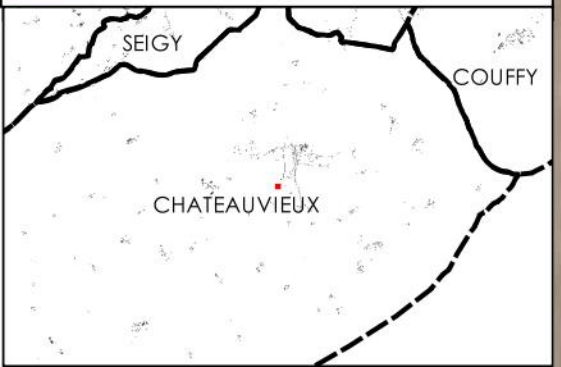

Secteurs d'extension

CHEMERY - CM03

♦ Surface : hectares (9615 m²)
♦ Vocation : Habitat

♦ Impact sur l'activité agricoler : se référer à la cartographie ci-contre.
♦ Zonage du document d'urbanisme en vigueur : AU
♦ Occupation du sol actuelle : Vigne

Secteurs d'extension retenus

Agriculture

Délimitation parcellaire des AOC viticoles (source : INAO)

Sièges d'exploitations

Batiment agricole générant un périmètre

Agronomie et économie des terres

Terres agricoles

Parcelles épandage

Vignes

Trame verte et bleue

Réservoirs biologiques

Corridors écologiques

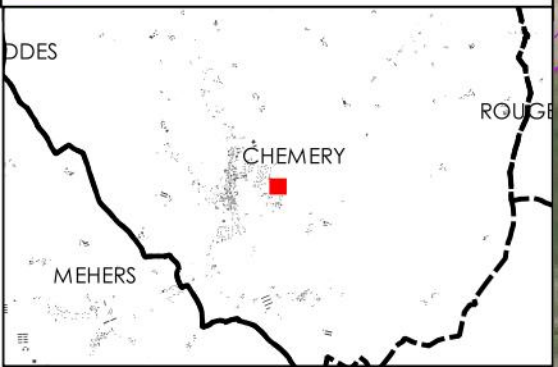

Secteurs d'extension

CHEMERY - CM04

♦ Surface : hectares (4301 m²)
♦ Vocation : Habitat

♦ Impact sur l'activité agricoler : se référer à la cartographie ci-contre.
♦ Zonage du document d'urbanisme en vigueur : AU - UB
♦ Occupation du sol actuelle : Tissu urbain discontinu

Secteurs d'extension retenus

Agriculture

Délimitation parcellaire des AOC viticoles (source : INAO)

Sièges d'exploitations

Batiment agricole générant un périmètre

Agronomie et économie des terres

Terres agricoles

Parcelles épandage

Vignes

Trame verte et bleue

Réservoirs biologiques

Corridors écologiques

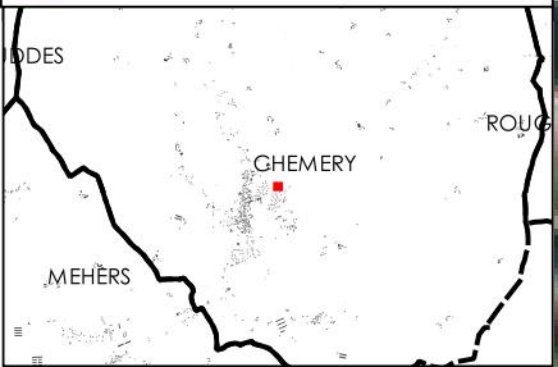

Secteurs d'extension

CHATILLON - CC02

♦ Surface : hectares (24544 m²)
♦ Vocation : Habitat

♦ Impact sur l'activité agricoler : se référer à la cartographie ci-contre.
♦ Zonage du document d'urbanisme en vigueur : A - AUh2
♦ Occupation du sol actuelle : Champ cultive

Secteurs d'extension retenus

Agriculture

Délimitation parcellaire des AOC viticoles (source : INAO)

Sièges d'exploitations

Batiment agricole générant un périmètre

Agronomie et économie des terres

Terres agricoles

Parcelles épandage

Vignes

Trame verte et bleue

Réservoirs biologiques

Corridors écologiques

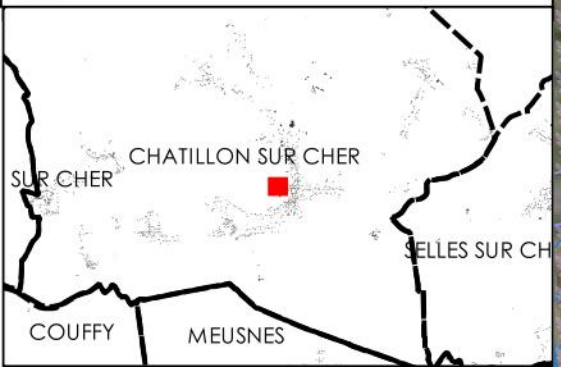



Secteurs d'extension

CHATILLON - CC04

- Surface : hectares (7365 m²)
- Vocation : Habitat

- Impact sur l'activité agricoler : se référer à la cartographie ci-contre.
- Zonage du document d'urbanisme en vigueur : A - AUh1
- Occupation du sol actuelle : Champ cultive

Secteurs d'extension retenus

Agriculture

Délimitation parcellaire des AOC viticoles (source : INAO)

Sièges d'exploitations

Batiment agricole générant un périmètre

Agronomie et économie des terres

Terres agricoles

Parcelles épandage

Vignes

Trame verte et bleue

Réservoirs biologiques

Corridors écologiques

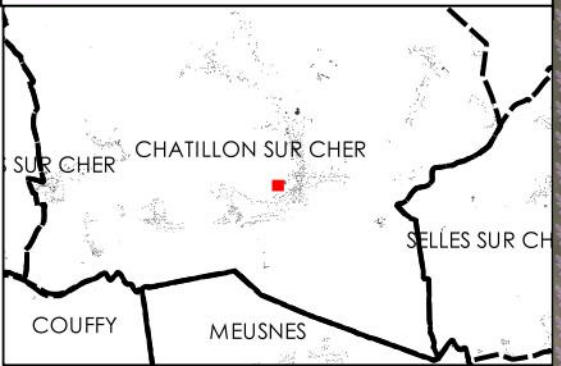

Secteurs d'extension

CHEMERY - AE01

♦ Surface : hectares (137125 m²)
♦ Vocation : Economique

♦ Impact sur l'activité agricoler : se référer à la cartographie ci-contre.
♦ Zonage du document d'urbanisme en vigueur : AUI - AUIs
♦ Occupation du sol actuelle : Occupation mixte (champ cultiv, for t, verger)

Secteurs d'extension retenus

Agriculture

Délimitation parcellaire des AOC viticoles (source : INAO)

Sièges d'exploitations

Batiment agricole générant un périmètre

Agronomie et économie des terres

Terres agricoles

Parcelles épandage

Vignes

Trame verte et bleue

Réservoirs biologiques

Corridors écologiques

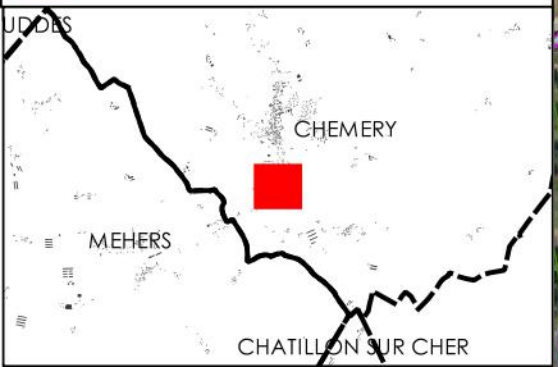

Secteurs d'extension

CHOUSSY - CS05

♦ Surface : hectares (1117 m²)
♦ Vocation : Habitat

♦ Impact sur l'activité agricoler : se référer à la cartographie ci-contre.
♦ Zonage du document d'urbanisme en vigueur : Inconstructible
♦ Occupation du sol actuelle : Champ cultive

Secteurs d'extension retenus

Agriculture

Délimitation parcellaire des AOC viticoles (source : INAO)

Sièges d'exploitations

Batiment agricole générant un périmètre

Agronomie et économie des terres

Terres agricoles

Parcelles épandage

Vignes

Trame verte et bleue

Réservoirs biologiques

Corridors écologiques

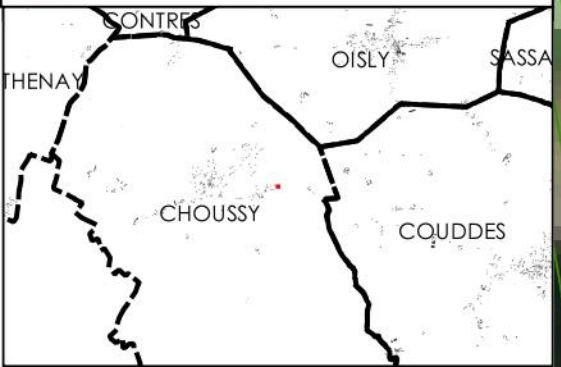

Secteurs d'extension

CHOUSSY - CS06

♦ Surface : hectares (9080 m²)
♦ Vocation : Habitat

♦ Impact sur l'activité agricoler : se référer à la cartographie ci-contre.
♦ Zonage du document d'urbanisme en vigueur : Constructible
♦ Occupation du sol actuelle : Prairie et champ cultive

Secteurs d'extension retenus

Agriculture

Délimitation parcellaire des AOC viticoles (source : INAO)

Sièges d'exploitations

Batiment agricole générant un périmètre

Agronomie et économie des terres

Terres agricoles

Parcelles épandage

Vignes

Trame verte et bleue

Réservoirs biologiques

Corridors écologiques

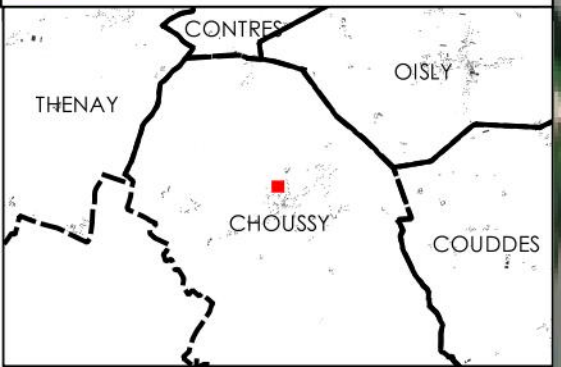

Secteurs d'extension

CONTRES - AE02

♦ Surface : hectares (25350 m²)
♦ Vocation : Economique

♦ Impact sur l'activité agricoler : se référer à la cartographie ci-contre.
♦ Zonage du document d'urbanisme en vigueur : UI
♦ Occupation du sol actuelle : Terres arables et for◆t

Secteurs d'extension retenus

Agriculture

Délimitation parcellaire des AOC viticoles (source : INAO)

Sièges d'exploitations

Batiment agricole générant un périmètre

Agronomie et économie des terres

Terres agricoles

Parcelles épandage

Vignes

Trame verte et bleue

Réservoirs biologiques

Corridors écologiques

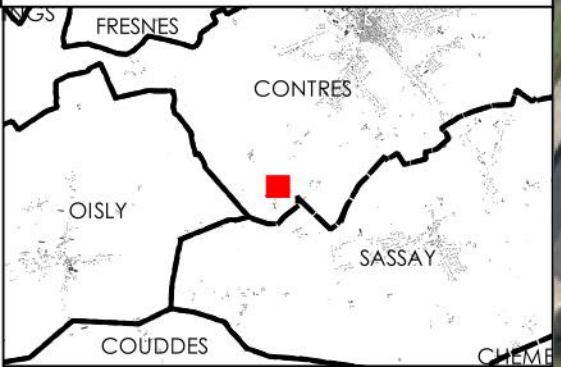

Secteurs d'extension

CONTRES - AE03

- Surface : hectares (390431 m²)
- Vocation : Economique

- Impact sur l'activité agricoler : se référer à la cartographie ci-contre.
- Zonage du document d'urbanisme en vigueur : AUi - N
- Occupation du sol actuelle : Champ cultive

Secteurs d'extension retenus

Agriculture

Délimitation parcellaire des AOC viticoles (source : INAO)

Sièges d'exploitations

Batiment agricole générant un périmètre

Agronomie et économie des terres

Terres agricoles

Parcelles épandage

Vignes

Trame verte et bleue

Réservoirs biologiques

Corridors écologiques

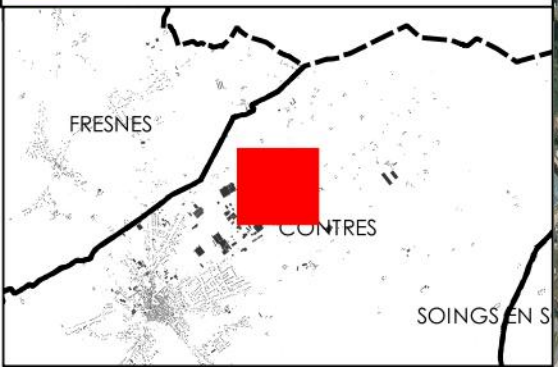

Secteurs d'extension

CONTRES - AE04

♦ Surface : hectares (17370 m²)
♦ Vocation : Economique

♦ Impact sur l'activité agricoler : se référer à la cartographie ci-contre.
♦ Zonage du document d'urbanisme en vigueur : N - AUi - U
♦ Occupation du sol actuelle : Champ cultive

Secteurs d'extension retenus

Agriculture

Délimitation parcellaire des AOC viticoles (source : INAO)

Sièges d'exploitations

Batiment agricole générant un périmètre

Agronomie et économie des terres

Terres agricoles

Parcelles épandage

Vignes

Trame verte et bleue

Réservoirs biologiques

Corridors écologiques

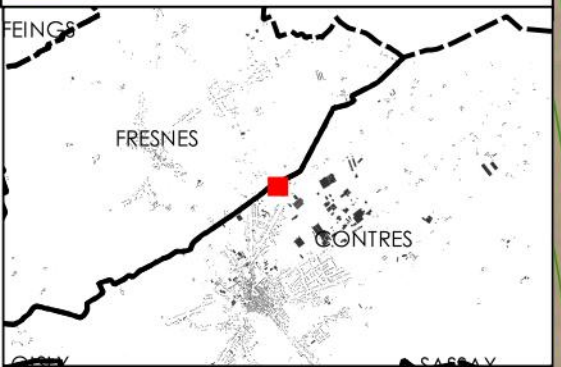

Secteurs d'extension

CHEMERY - CM05

♦ Surface : hectares (3332 m²)
♦ Vocation : Habitat

♦ Impact sur l'activité agricoler : se référer à la cartographie ci-contre.
♦ Zonage du document d'urbanisme en vigueur : UB - AU
♦ Occupation du sol actuelle : Champ cultive

Secteurs d'extension retenus

Agriculture

Délimitation parcellaire des AOC viticoles (source : INAO)

Sièges d'exploitations

Batiment agricole générant un périmètre

Agronomie et économie des terres

Terres agricoles

Parcelles épandage

Vignes

Trame verte et bleue

Réservoirs biologiques

Corridors écologiques

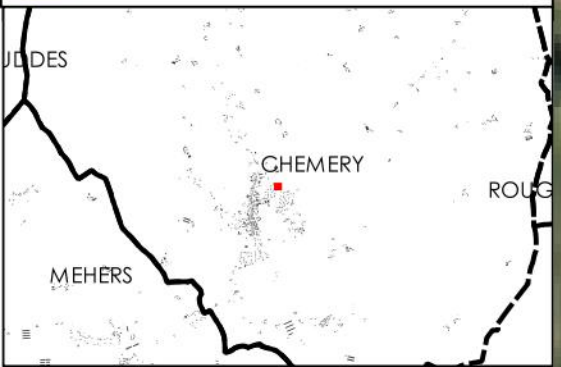

Secteurs d'extension

CHEMERY - EQ02

♦ Surface : hectares (25135 m²)
♦ Vocation : Equipement

♦ Impact sur l'activité agricoler : se référer à la cartographie ci-contre.
♦ Zonage du document d'urbanisme en vigueur : AU
♦ Occupation du sol actuelle : Occupation mixte (champ cultiv, prairie)

Secteurs d'extension retenus

Agriculture

Délimitation parcellaire des AOC viticoles (source : INAO)

Sièges d'exploitations

Batiment agricole générant un périmètre

Agronomie et économie des terres

Terres agricoles

Parcelles épandage

Vignes

Trame verte et bleue

Réservoirs biologiques

Corridors écologiques

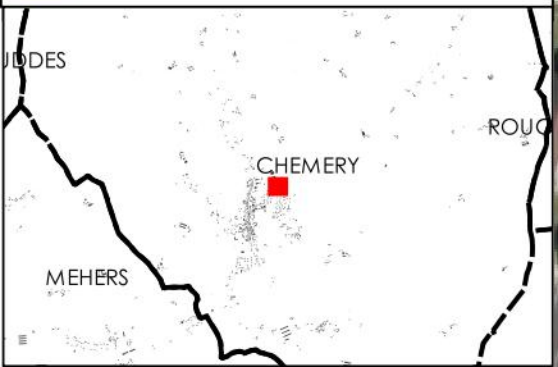

Secteurs d'extension

CONTRES - AE05

♦ Surface : hectares (18329 m²)
♦ Vocation : Economique

♦ Impact sur l'activité agricoler : se référer à la cartographie ci-contre.
♦ Zonage du document d'urbanisme en vigueur : AUi
♦ Occupation du sol actuelle : Vigne

Secteurs d'extension retenus

Agriculture

Délimitation parcellaire des AOC viticoles (source : INAO)

Sièges d'exploitations

Batiment agricole générant un périmètre

Agronomie et économie des terres

Terres agricoles

Parcelles épandage

Vignes

Trame verte et bleue

Réservoirs biologiques

Corridors écologiques

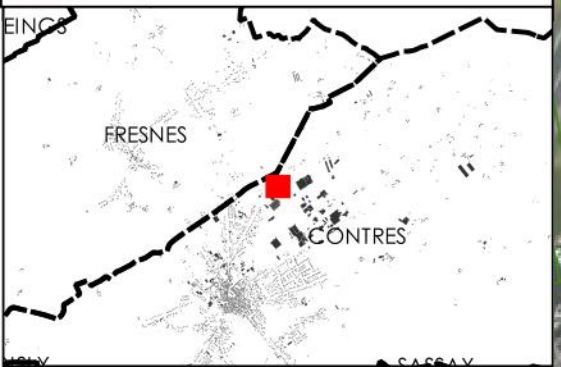

Secteurs d'extension

CONTRES - AE06

♦ Surface : hectares (21919 m²)
♦ Vocation : Economique

♦ Impact sur l'activité agricoler : se référer à la cartographie ci-contre.
♦ Zonage du document d'urbanisme en vigueur : N
♦ Occupation du sol actuelle : Occupation mixte (champ cultiv&#65533; et terrain urbain discontinu)

Secteurs d'extension retenus

Agriculture

Délimitation parcellaire des AOC viticoles (source : INAO)

Sièges d'exploitations

Batiment agricole générant un périmètre

Agronomie et économie des terres

Terres agricoles

Parcelles épandage

Vignes

Trame verte et bleue

Réservoirs biologiques

Corridors écologiques

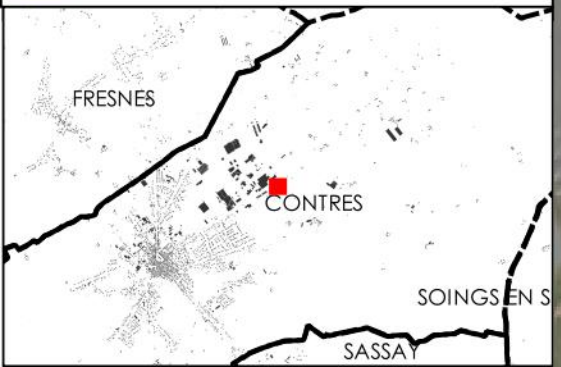

Secteurs d'extension

CONTRES - AE07

- Surface : hectares (43129 m²)
- Vocation : Economique

- Impact sur l'activité agricoler : se référer à la cartographie ci-contre.
- Zonage du document d'urbanisme en vigueur : N
- Occupation du sol actuelle : Champ cultive

Secteurs d'extension retenus

Agriculture

Délimitation parcellaire des AOC viticoles (source : INAO)

Sièges d'exploitations

Batiment agricole générant un périmètre

Agronomie et économie des terres

Terres agricoles

Parcelles épandage

Vignes

Trame verte et bleue

Réservoirs biologiques

Corridors écologiques

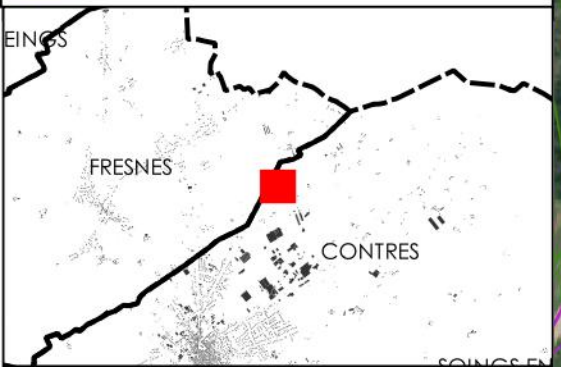

Secteurs d'extension

CONTRES - CT09

- Surface : hectares (19811 m²)
- Vocation : Habitat

- Impact sur l'activité agricoler : se référer à la cartographie ci-contre.
- Zonage du document d'urbanisme en vigueur : 2AU
- Occupation du sol actuelle : Champ cultive

Secteurs d'extension retenus

Agriculture

Délimitation parcellaire des AOC viticoles (source : INAO)

Sièges d'exploitations

Batiment agricole générant un périmètre

Agronomie et économie des terres

Terres agricoles

Parcelles épandage

Vignes

Trame verte et bleue

Réservoirs biologiques

Corridors écologiques

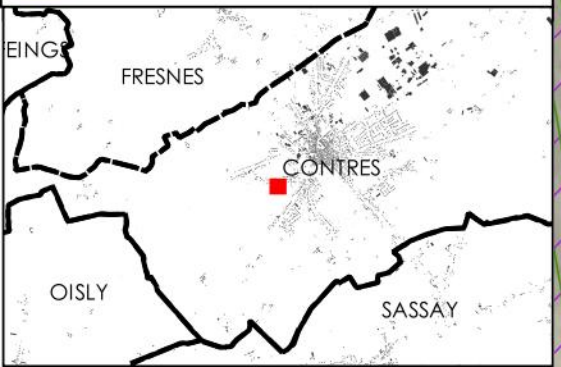

Secteurs d'extension

CONTRES - CT10

♦ Surface : hectares (15193 m²)
♦ Vocation : Habitat

♦ Impact sur l'activité agricoler : se référer à la cartographie ci-contre.
♦ Zonage du document d'urbanisme en vigueur : N
♦ Occupation du sol actuelle : Prairie et champ cultive

Secteurs d'extension retenus

Agriculture

Délimitation parcellaire des AOC viticoles (source : INAO)

Sièges d'exploitations

Batiment agricole générant un périmètre

Agronomie et économie des terres

Terres agricoles

Parcelles épandage

Vignes

Trame verte et bleue

Réservoirs biologiques

Corridors écologiques

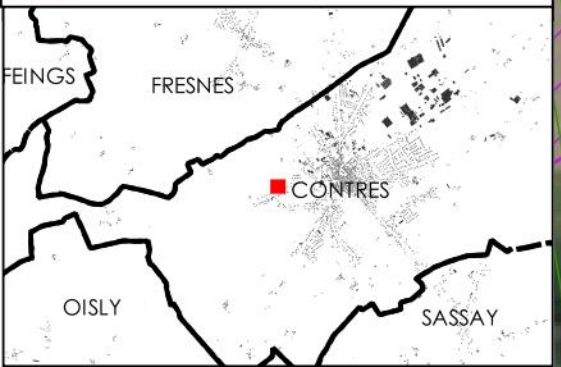

Secteurs d'extension

CONTRES - CT11

♦ Surface : hectares (18662 m²)
♦ Vocation : Habitat

♦ Impact sur l'activité agricoler : se référer à la cartographie ci-contre.
♦ Zonage du document d'urbanisme en vigueur : AUi
♦ Occupation du sol actuelle : Champ cultive

Secteurs d'extension retenus

Agriculture

Délimitation parcellaire des AOC viticoles (source : INAO)

Sièges d'exploitations

Batiment agricole générant un périmètre

Agronomie et économie des terres

Terres agricoles

Parcelles épandage

Vignes

Trame verte et bleue

Réservoirs biologiques

Corridors écologiques

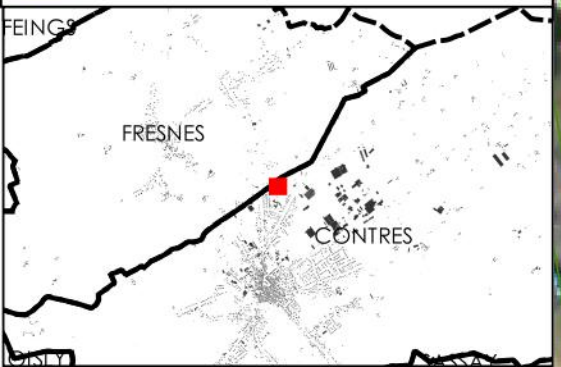

Secteurs d'extension

CONTRES - EQ03

♦ Surface : hectares (10999 m²)
♦ Vocation : Equipement

♦ Impact sur l'activité agricoler : se référer à la cartographie ci-contre.
♦ Zonage du document d'urbanisme en vigueur : UI
♦ Occupation du sol actuelle : Terres arables

Secteurs d'extension retenus

Agriculture

Délimitation parcellaire des AOC viticoles (source : INAO)

Sièges d'exploitations

Batiment agricole générant un périmètre

Agronomie et économie des terres

Terres agricoles

Parcelles épandage

Vignes

Trame verte et bleue

Réservoirs biologiques

Corridors écologiques

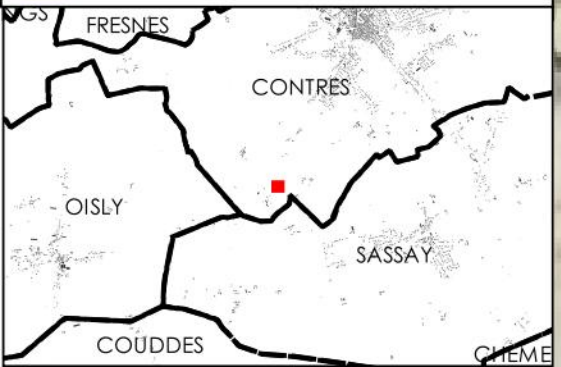

Secteurs d'extension

CONTRES - EQ04

- ♦ Surface : hectares (24780 m²)
- ♦ Vocation : Equipement

- ♦ Impact sur l'activité agricoler : se référer à la cartographie ci-contre.
- ♦ Zonage du document d'urbanisme en vigueur : AUi
- ♦ Occupation du sol actuelle : Vigne

Secteurs d'extension retenus

Agriculture

Délimitation parcellaire des AOC viticoles (source : INAO)

Sièges d'exploitations

Batiment agricole générant un périmètre

Agronomie et économie des terres

Terres agricoles

Parcelles épandage

Vignes

Trame verte et bleue

Réservoirs biologiques

Corridors écologiques

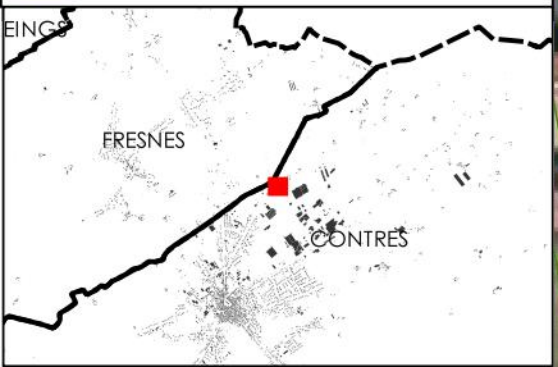

Secteurs d'extension

CONTRES - EQ05

- Surface : hectares (24263 m²)
- Vocation : Equipement

- Impact sur l'activité agricoler : se référer à la cartographie ci-contre.
- Zonage du document d'urbanisme en vigueur : AUc
- Occupation du sol actuelle : Prairie parc

Secteurs d'extension retenus

Agriculture

Délimitation parcellaire des AOC viticoles (source : INAO)

Sièges d'exploitations

Batiment agricole générant un périmètre

Agronomie et économie des terres

Terres agricoles

Parcelles épandage

Vignes

Trame verte et bleue

Réservoirs biologiques

Corridors écologiques

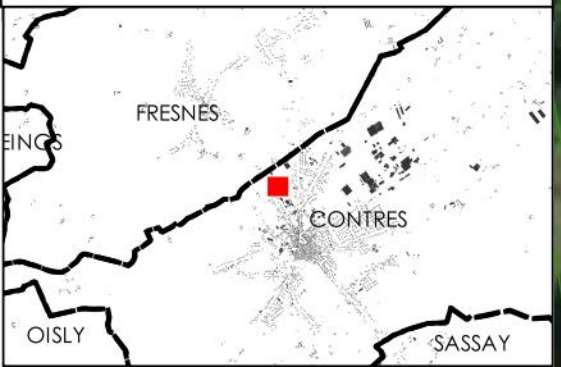

Secteurs d'extension

COUDDES - CD01

♦ Surface : hectares (7811 m²)
♦ Vocation : Habitat

♦ Impact sur l'activité agricoler : se référer à la cartographie ci-contre.
♦ Zonage du document d'urbanisme en vigueur : Constructible
♦ Occupation du sol actuelle : Prairie et zone arborée

Secteurs d'extension retenus

Agriculture

Délimitation parcellaire des AOC viticoles (source : INAO)

Sièges d'exploitations

Batiment agricole générant un périmètre

Agronomie et économie des terres

Terres agricoles

Parcelles épandage

Vignes

Trame verte et bleue

Réservoirs biologiques

Corridors écologiques

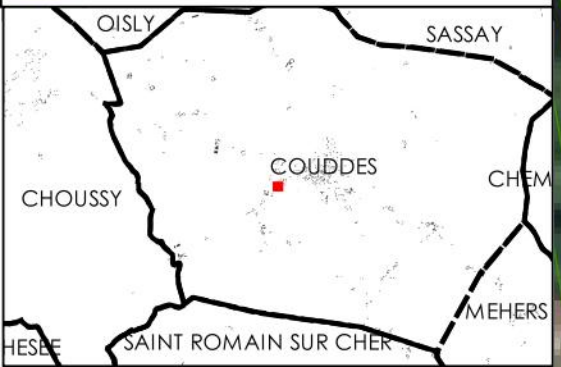

Secteurs d'extension

COUDDES - CD02

♦ Surface : hectares (6545 m²)
♦ Vocation : Habitat

♦ Impact sur l'activité agricoler : se référer à la cartographie ci-contre.
♦ Zonage du document d'urbanisme en vigueur : Constructible - Inconstructible
♦ Occupation du sol actuelle : Prairie et espace cultive

Secteurs d'extension retenus

Agriculture

Délimitation parcellaire des AOC viticoles (source : INAO)

Sièges d'exploitations

Batiment agricole générant un périmètre

Agronomie et économie des terres

Terres agricoles

Parcelles épandage

Vignes

Trame verte et bleue

Réservoirs biologiques

Corridors écologiques

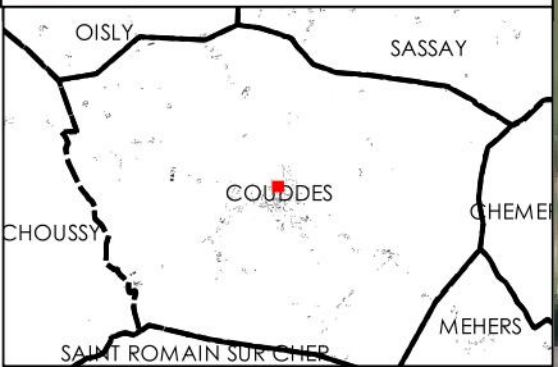

Secteurs d'extension

COUFFY - CF03

♦ Surface : hectares (4134 m²)
♦ Vocation : Habitat

♦ Impact sur l'activité agricoler : se référer à la cartographie ci-contre.
♦ Zonage du document d'urbanisme en vigueur : NA
♦ Occupation du sol actuelle : Haie

Secteurs d'extension retenus

Agriculture

Délimitation parcellaire des AOC viticoles (source : INAO)

Sièges d'exploitations

Batiment agricole générant un périmètre

Agronomie et économie des terres

Terres agricoles

Parcelles épandage

Vignes

Trame verte et bleue

Réservoirs biologiques

Corridors écologiques

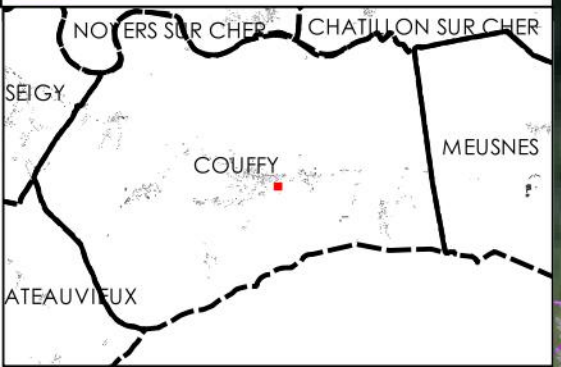

Secteurs d'extension

COUFFY - CF04

- ♦ Surface : hectares (5060 m²)
- ♦ Vocation : Habitat

- ♦ Impact sur l'activité agricoler : se référer à la cartographie ci-contre.
- ♦ Zonage du document d'urbanisme en vigueur : UB
- ♦ Occupation du sol actuelle : Champ cultive

Secteurs d'extension retenus

Agriculture

Délimitation parcellaire des AOC viticoles (source : INAO)

Sièges d'exploitations

Batiment agricole générant un périmètre

Agronomie et économie des terres

Terres agricoles

Parcelles épandage

Vignes

Trame verte et bleue

Réservoirs biologiques

Corridors écologiques

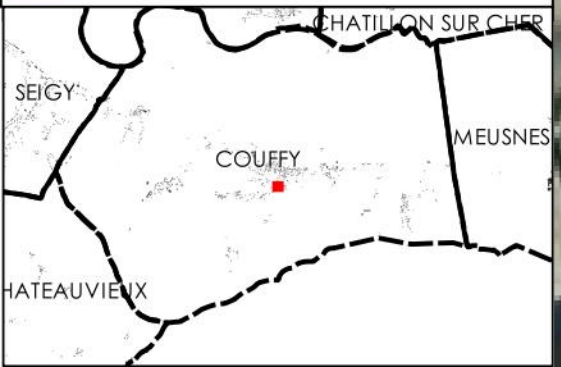

Secteurs d'extension

COUFFY - CF09

- Surface : hectares (7058 m²)
- Vocation : Habitat

- Impact sur l'activité agricoler : se référer à la cartographie ci-contre.
- Zonage du document d'urbanisme en vigueur : UB
- Occupation du sol actuelle : Bois

Secteurs d'extension retenus

Agriculture

Délimitation parcellaire des AOC viticoles (source : INAO)

Sièges d'exploitations

Batiment agricole générant un périmètre

Agronomie et économie des terres

Terres agricoles

Parcelles épandage

Vignes

Trame verte et bleue

Réservoirs biologiques

Corridors écologiques

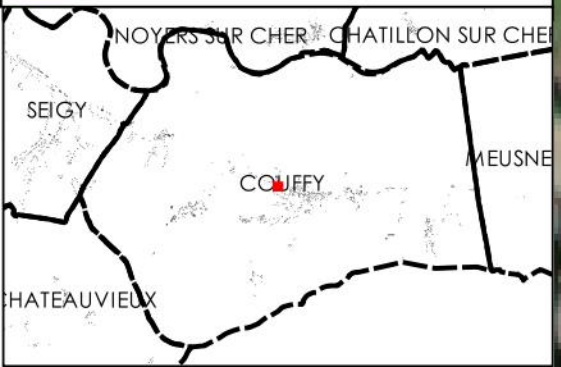

Secteurs d'extension

FEINGS - EQ06

♦ Surface : hectares (11199 m²)
♦ Vocation : Equipement

♦ Impact sur l'activité agricoler : se référer à la cartographie ci-contre.
♦ Zonage du document d'urbanisme en vigueur : Inconstructible
♦ Occupation du sol actuelle : Champ cultive

Secteurs d'extension retenus

Agriculture

Délimitation parcellaire des AOC viticoles (source : INAO)

Sièges d'exploitations

Batiment agricole générant un périmètre

Agronomie et économie des terres

Terres agricoles

Parcelles épandage

Vignes

Trame verte et bleue

Réservoirs biologiques

Corridors écologiques

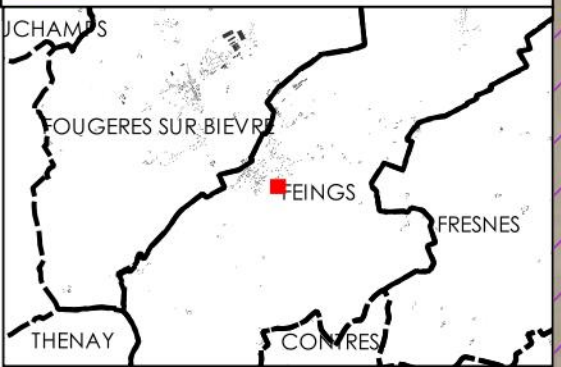

Secteurs d'extension

FEINGS - FE06

♦ Surface : hectares (4149 m²)
♦ Vocation : Habitat

♦ Impact sur l'activité agricoler : se référer à la cartographie ci-contre.
♦ Zonage du document d'urbanisme en vigueur : Constructible
♦ Occupation du sol actuelle : Fond de parcelle

Secteurs d'extension retenus

Agriculture

Délimitation parcellaire des AOC viticoles (source : INAO)

Sièges d'exploitations

Batiment agricole générant un périmètre

Agronomie et économie des terres

Terres agricoles

Parcelles épandage

Vignes

Trame verte et bleue

Réservoirs biologiques

Corridors écologiques



Secteurs d'extension

FEINGS - FE09

♦ Surface : hectares (8364 m²)
♦ Vocation : Habitat

♦ Impact sur l'activité agricoler : se référer à la cartographie ci-contre.
♦ Zonage du document d'urbanisme en vigueur : Constructible
♦ Occupation du sol actuelle : Prairie

Secteurs d'extension retenus

Agriculture

Délimitation parcellaire des AOC viticoles (source : INAO)

Sièges d'exploitations

Batiment agricole générant un périmètre

Agronomie et économie des terres

Terres agricoles

Parcelles épandage

Vignes

Trame verte et bleue

Réservoirs biologiques

Corridors écologiques



Secteurs d'extension

FEINGS - FE10

- Surface : hectares (5179 m²)
- Vocation : Habitat

- Impact sur l'activité agricoler : se référer à la cartographie ci-contre.
- Zonage du document d'urbanisme en vigueur : Constructible
- Occupation du sol actuelle : Prairie et espace boise

Secteurs d'extension retenus

Agriculture

Délimitation parcellaire des AOC viticoles (source : INAO)

Sièges d'exploitations

Batiment agricole générant un périmètre

Agronomie et économie des terres

Terres agricoles

Parcelles épandage

Vignes

Trame verte et bleue

Réservoirs biologiques

Corridors écologiques

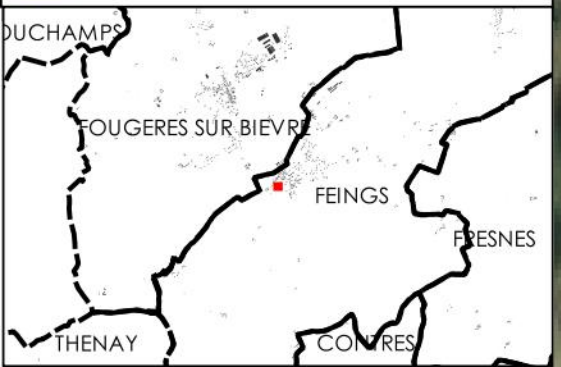

Secteurs d'extension

FOUGERES SUR BIEVRE - AE08

- ♦ Surface : hectares (30943 m²)
- ♦ Vocation : Economique

- ♦ Impact sur l'activité agricoler : se référer à la cartographie ci-contre.
- ♦ Zonage du document d'urbanisme en vigueur : NC - UB - UBa
- ♦ Occupation du sol actuelle : Champ cultive

Secteurs d'extension retenus

Agriculture

Délimitation parcellaire des AOC viticoles (source : INAO)

Sièges d'exploitations

Batiment agricole générant un périmètre

Agronomie et économie des terres

Terres agricoles

Parcelles épandage

Vignes

Trame verte et bleue

Réservoirs biologiques

Corridors écologiques

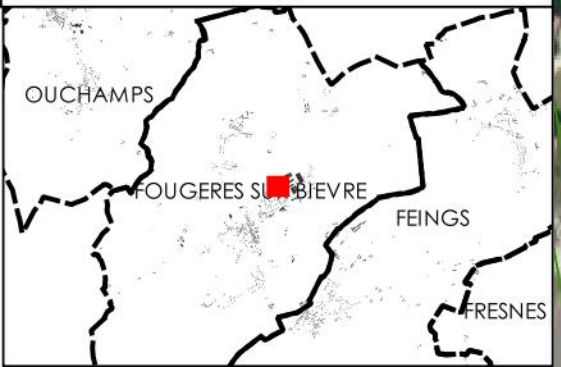

Secteurs d'extension

FOUGERES SUR BIEVRE - AE09

♦ Surface : hectares (1498 m²)
♦ Vocation : Economique

♦ Impact sur l'activité agricoler : se référer à la cartographie ci-contre.
♦ Zonage du document d'urbanisme en vigueur : UBa
♦ Occupation du sol actuelle : Vignoble

Secteurs d'extension retenus

Agriculture

Délimitation parcellaire des AOC viticoles (source : INAO)

Sièges d'exploitations

Batiment agricole générant un périmètre

Agronomie et économie des terres

Terres agricoles

Parcelles épandage

Vignes

Trame verte et bleue

Réservoirs biologiques

Corridors écologiques

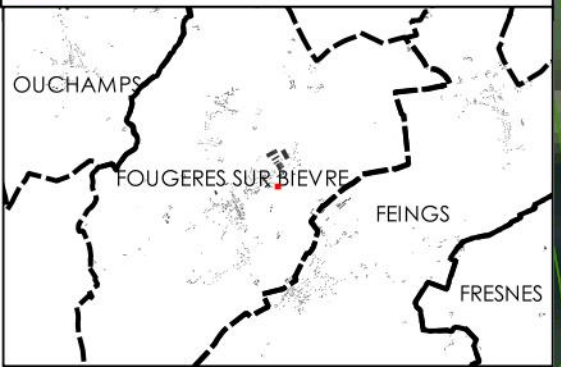

Secteurs d'extension

FOUGERES SUR BIEVRE - EQ07

♦ Surface : hectares (10614 m²)
♦ Vocation : Equipement

♦ Impact sur l'activité agricoler : se référer à la cartographie ci-contre.
♦ Zonage du document d'urbanisme en vigueur : UB - NA
♦ Occupation du sol actuelle : Prairie

Secteurs d'extension retenus

Agriculture

Délimitation parcellaire des AOC viticoles (source : INAO)

Sièges d'exploitations

Batiment agricole générant un périmètre

Agronomie et économie des terres

Terres agricoles

Parcelles épandage

Vignes

Trame verte et bleue

Réservoirs biologiques

Corridors écologiques

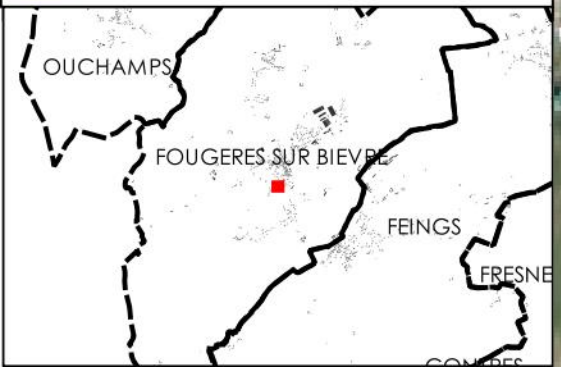

Secteurs d'extension

FOUGERES SUR BIEVRE - EQ08

♦ Surface : hectares (3254 m²)
♦ Vocation : Equipement

♦ Impact sur l'activité agricoler : se référer à la cartographie ci-contre.
♦ Zonage du document d'urbanisme en vigueur : UBa
♦ Occupation du sol actuelle : Prairie

Secteurs d'extension retenus

Agriculture

Délimitation parcellaire des AOC viticoles (source : INAO)

Sièges d'exploitations

Batiment agricole générant un périmètre

Agronomie et économie des terres

Terres agricoles

Parcelles épandage

Vignes

Trame verte et bleue

Réservoirs biologiques

Corridors écologiques

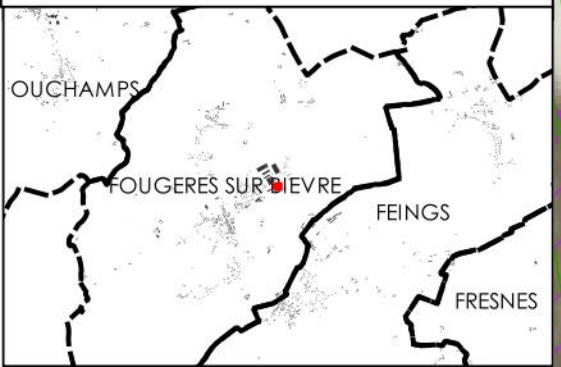

Secteurs d'extension

FOUGERES SUR BIEVRE - EQ09

- Surface : hectares (43941 m²)
- Vocation : Equipement

- Impact sur l'activité agricoler : se référer à la cartographie ci-contre.
- Zonage du document d'urbanisme en vigueur : AUc - A
- Occupation du sol actuelle : Prairie

Secteurs d'extension retenus

Agriculture

Délimitation parcellaire des AOC viticoles (source : INAO)

Sièges d'exploitations

Batiment agricole générant un périmètre

Agronomie et économie des terres

Terres agricoles

Parcelles épandage

Vignes

Trame verte et bleue

Réservoirs biologiques

Corridors écologiques

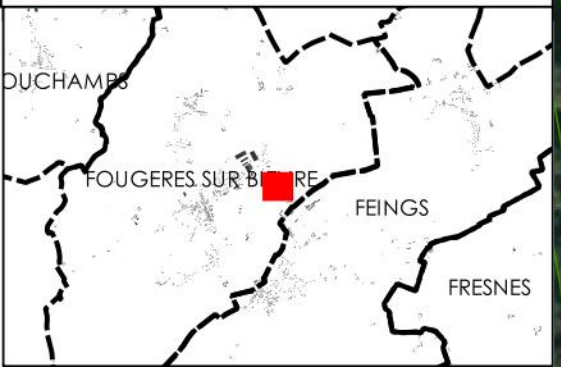

Secteurs d'extension

FOUGERES SUR BIEVRE - FO02

♦ Surface : hectares (5157 m²)
♦ Vocation : Habitat

♦ Impact sur l'activité agricoler : se référer à la cartographie ci-contre.
♦ Zonage du document d'urbanisme en vigueur : UB
♦ Occupation du sol actuelle : Terres arables

Secteurs d'extension retenus

Agriculture

Délimitation parcellaire des AOC viticoles (source : INAO)

Sièges d'exploitations

Batiment agricole générant un périmètre

Agronomie et économie des terres

Terres agricoles

Parcelles épandage

Vignes

Trame verte et bleue

Réservoirs biologiques

Corridors écologiques

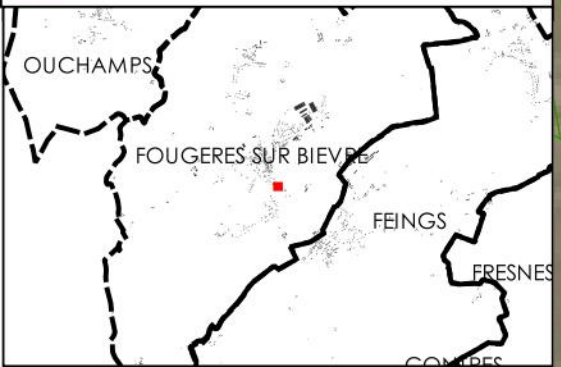

Secteurs d'extension

FOUGERES SUR BIEVRE - FO03

- ♦ Surface : hectares (29042 m²)
- ♦ Vocation : Habitat

- ♦ Impact sur l'activité agricoler : se référer à la cartographie ci-contre.
- ♦ Zonage du document d'urbanisme en vigueur : UB
- ♦ Occupation du sol actuelle : Prairie et vigne

Secteurs d'extension retenus

Agriculture

Délimitation parcellaire des AOC viticoles (source : INAO)

Sièges d'exploitations

Batiment agricole générant un périmètre

Agronomie et économie des terres

Terres agricoles

Parcelles épandage

Vignes

Trame verte et bleue

Réservoirs biologiques

Corridors écologiques



Secteurs d'extension

FRESNES - FR04

♦ Surface : hectares (8142 m²)
♦ Vocation : Habitat

♦ Impact sur l'activité agricoler : se référer à la cartographie ci-contre.
♦ Zonage du document d'urbanisme en vigueur : UBb
♦ Occupation du sol actuelle : Champ cultive

Secteurs d'extension retenus

Agriculture

Délimitation parcellaire des AOC viticoles (source : INAO)

Sièges d'exploitations

Batiment agricole générant un périmètre

Agronomie et économie des terres

Terres agricoles

Parcelles épandage

Vignes

Trame verte et bleue

Réservoirs biologiques

Corridors écologiques

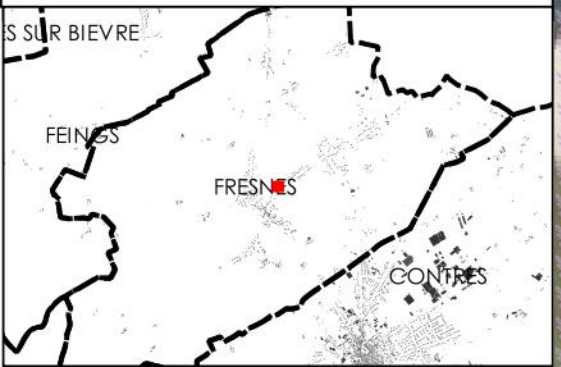

Secteurs d'extension

FRESNES - FR09

♦ Surface : hectares (14957 m²)
♦ Vocation : Habitat

♦ Impact sur l'activité agricoler : se référer à la cartographie ci-contre.
♦ Zonage du document d'urbanisme en vigueur : 1NA - ND
♦ Occupation du sol actuelle : Prairie

Secteurs d'extension retenus

Agriculture

Délimitation parcellaire des AOC viticoles (source : INAO)

Sièges d'exploitations

Batiment agricole générant un périmètre

Agronomie et économie des terres

Terres agricoles

Parcelles épandage

Vignes

Trame verte et bleue

Réservoirs biologiques

Corridors écologiques

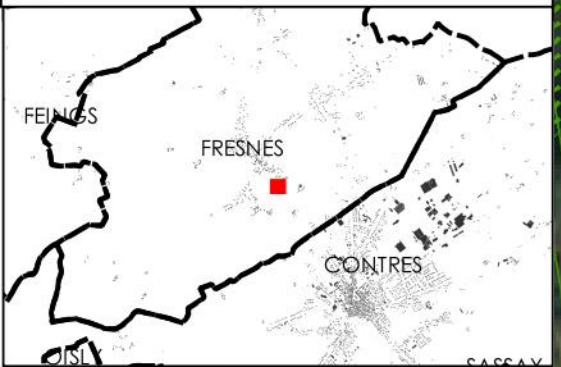

Secteurs d'extension

FRESNES - FR10

- ♦ Surface : hectares (3473 m²)
- ♦ Vocation : Habitat

- ♦ Impact sur l'activité agricoler : se référer à la cartographie ci-contre.
- ♦ Zonage du document d'urbanisme en vigueur : UB - NC
- ♦ Occupation du sol actuelle : Champ cultive

Secteurs d'extension retenus

Agriculture

Délimitation parcellaire des AOC viticoles (source : INAO)

Sièges d'exploitations

Batiment agricole générant un périmètre

Agronomie et économie des terres

Terres agricoles

Parcelles épandage

Vignes

Trame verte et bleue

Réservoirs biologiques

Corridors écologiques

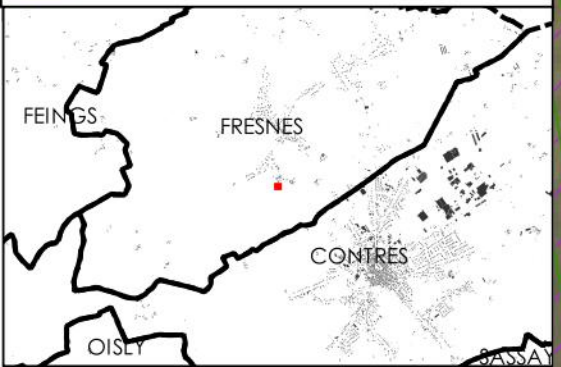

Secteurs d'extension

FRESNES - FR12

♦ Surface : hectares (3490 m²)
♦ Vocation : Habitat

♦ Impact sur l'activité agricoler : se référer à la cartographie ci-contre.
♦ Zonage du document d'urbanisme en vigueur : NC - UBb
♦ Occupation du sol actuelle : Champ cultive

Secteurs d'extension retenus

Agriculture

Délimitation parcellaire des AOC viticoles (source : INAO)

Sièges d'exploitations

Batiment agricole générant un périmètre

Agronomie et économie des terres

Terres agricoles

Parcelles épandage

Vignes

Trame verte et bleue

Réservoirs biologiques

Corridors écologiques

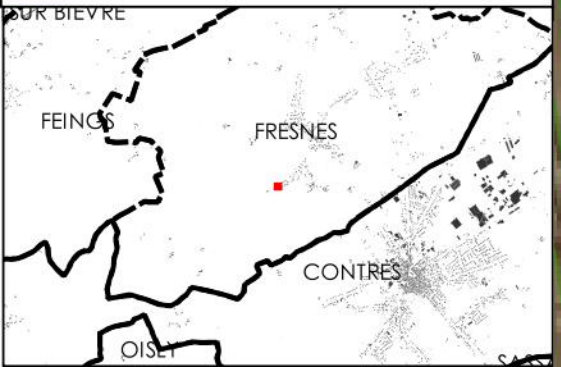

Secteurs d'extension

FRESNES - FR13

- Surface : hectares (3274 m²)
- Vocation : Habitat

- Impact sur l'activité agricoler : se référer à la cartographie ci-contre.
- Zonage du document d'urbanisme en vigueur : UBb
- Occupation du sol actuelle : Champ cultive

Secteurs d'extension retenus

Agriculture

Délimitation parcellaire des AOC viticoles (source : INAO)

Sièges d'exploitations

Batiment agricole générant un périmètre

Agronomie et économie des terres

Terres agricoles

Parcelles épandage

Vignes

Trame verte et bleue

Réservoirs biologiques

Corridors écologiques

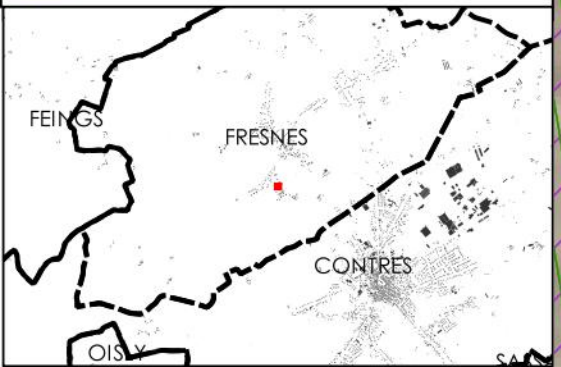

Secteurs d'extension

GY EN SOLOGNE - GY01

- ♦ Surface : hectares (8951 m²)
- ♦ Vocation : Habitat

- ♦ Impact sur l'activité agricoler : se référer à la cartographie ci-contre.
- ♦ Zonage du document d'urbanisme en vigueur : Constructible - Inconstructible
- ♦ Occupation du sol actuelle : Champ cultive

Secteurs d'extension retenus

Agriculture

Délimitation parcellaire des AOC viticoles (source : INAO)

Sièges d'exploitations

Batiment agricole générant un périmètre

Agronomie et économie des terres

Terres agricoles

Parcelles épandage

Vignes

Trame verte et bleue

Réservoirs biologiques

Corridors écologiques

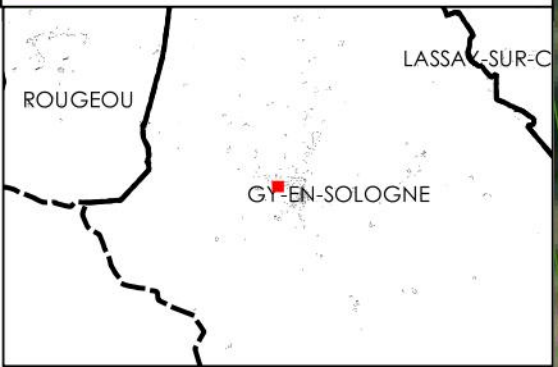

Secteurs d'extension

GY EN SOLOGNE - GY02

- ♦ Surface : hectares (3002 m²)
- ♦ Vocation : Habitat

- ♦ Impact sur l'activité agricoler : se référer à la cartographie ci-contre.
- ♦ Zonage du document d'urbanisme en vigueur : Constructible
- ♦ Occupation du sol actuelle : Champ cultive

Secteurs d'extension retenus

Agriculture

Délimitation parcellaire des AOC viticoles (source : INAO)

Sièges d'exploitations

Batiment agricole générant un périmètre

Agronomie et économie des terres

Terres agricoles

Parcelles épandage

Vignes

Trame verte et bleue

Réservoirs biologiques

Corridors écologiques

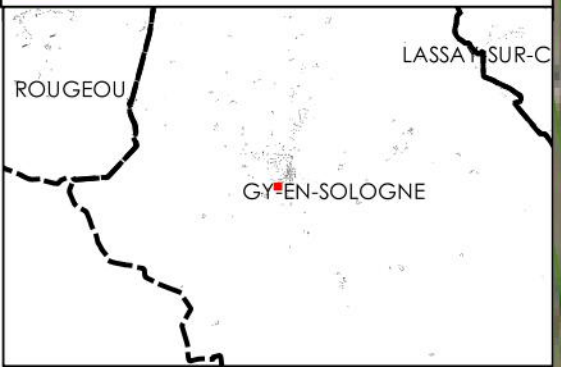

Secteurs d'extension

GY EN SOLOGNE - GY03

♦ Surface : hectares (9306 m²)
♦ Vocation : Habitat

♦ Impact sur l'activité agricoler : se référer à la cartographie ci-contre.
♦ Zonage du document d'urbanisme en vigueur : Constructible
♦ Occupation du sol actuelle : Champ cultive

Secteurs d'extension retenus

Agriculture

Délimitation parcellaire des AOC viticoles (source : INAO)

Sièges d'exploitations

Batiment agricole générant un périmètre

Agronomie et économie des terres

Terres agricoles

Parcelles épandage

Vignes

Trame verte et bleue

Réservoirs biologiques

Corridors écologiques

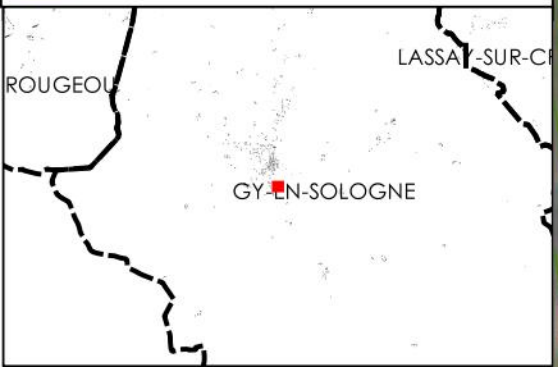

Secteurs d'extension

GY EN SOLOGNE - GY05

- Surface : hectares (5518 m²)
- Vocation : Habitat

- Impact sur l'activité agricoler : se référer à la cartographie ci-contre.
- Zonage du document d'urbanisme en vigueur : Constructible
- Occupation du sol actuelle : Espace boise

Secteurs d'extension retenus

Agriculture

Délimitation parcellaire des AOC viticoles (source : INAO)

Sièges d'exploitations

Batiment agricole générant un périmètre

Agronomie et économie des terres

Terres agricoles

Parcelles épandage

Vignes

Trame verte et bleue

Réservoirs biologiques

Corridors écologiques



Secteurs d'extension

LASSAY-SUR-CROISNE - EQ10

♦ Surface : hectares (4838 m²)
♦ Vocation : Equipement

♦ Impact sur l'activité agricoler : se référer à la cartographie ci-contre.
♦ Zonage du document d'urbanisme en vigueur : Constructible - Inconstructible
♦ Occupation du sol actuelle : Champ cultive

Secteurs d'extension retenus

Agriculture

Délimitation parcellaire des AOC viticoles (source : INAO)

Sièges d'exploitations

Batiment agricole générant un périmètre

Agronomie et économie des terres

Terres agricoles

Parcelles épandage

Vignes

Trame verte et bleue

Réservoirs biologiques

Corridors écologiques

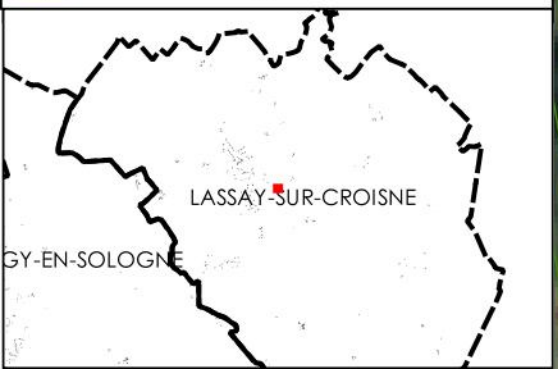

Secteurs d'extension

LASSAY-SUR-CROISNE - LA04

♦ Surface : hectares (2559 m²)
♦ Vocation : Habitat

♦ Impact sur l'activité agricoler : se référer à la cartographie ci-contre.
♦ Zonage du document d'urbanisme en vigueur : Inconstructible
♦ Occupation du sol actuelle : Champ cultive

Secteurs d'extension retenus

Agriculture

Délimitation parcellaire des AOC viticoles (source : INAO)

Sièges d'exploitations

Batiment agricole générant un périmètre

Agronomie et économie des terres

Terres agricoles

Parcelles épandage

Vignes

Trame verte et bleue

Réservoirs biologiques

Corridors écologiques

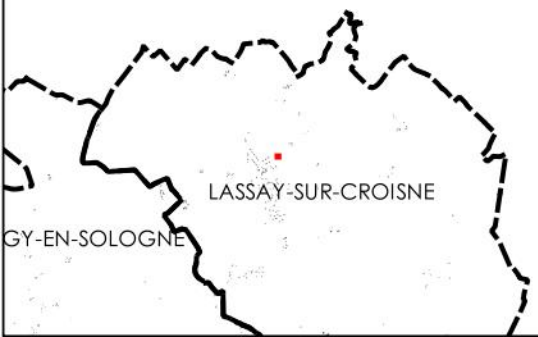

Secteurs d'extension

LASSAY-SUR-CROISNE - LA05

♦ Surface : hectares (3535 m²)
♦ Vocation : Habitat

♦ Impact sur l'activité agricoler : se référer à la cartographie ci-contre.
♦ Zonage du document d'urbanisme en vigueur : Constructible - inconstructible
♦ Occupation du sol actuelle : Lande ligneuse

Secteurs d'extension retenus

Agriculture

Délimitation parcellaire des AOC viticoles (source : INAO)

Sièges d'exploitations

Batiment agricole générant un périmètre

Agronomie et économie des terres

Terres agricoles

Parcelles épandage

Vignes

Trame verte et bleue

Réservoirs biologiques

Corridors écologiques

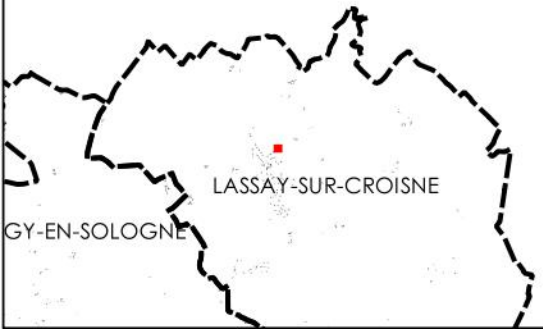

Secteurs d'extension

LASSAY-SUR-CROISNE - LA06

- Surface : hectares (4528 m²)
- Vocation : Habitat

- Impact sur l'activité agricoler : se référer à la cartographie ci-contre.
- Zonage du document d'urbanisme en vigueur : Inconstructible
- Occupation du sol actuelle : Champ cultive

Secteurs d'extension retenus

Agriculture

Délimitation parcellaire des AOC viticoles (source : INAO)

Sièges d'exploitations

Batiment agricole générant un périmètre

Agronomie et économie des terres

Terres agricoles

Parcelles épandage

Vignes

Trame verte et bleue

Réservoirs biologiques

Corridors écologiques



Secteurs d'extension

LASSAY-SUR-CROISNE - LA07

- Surface : hectares (2740 m²)
- Vocation : Habitat

- Impact sur l'activité agricoler : se référer à la cartographie ci-contre.
- Zonage du document d'urbanisme en vigueur : Constructible
- Occupation du sol actuelle : Espace boise

Secteurs d'extension retenus

Agriculture

Délimitation parcellaire des AOC viticoles (source : INAO)

Sièges d'exploitations

Batiment agricole générant un périmètre

Agronomie et économie des terres

Terres agricoles

Parcelles épandage

Vignes

Trame verte et bleue

Réservoirs biologiques

Corridors écologiques

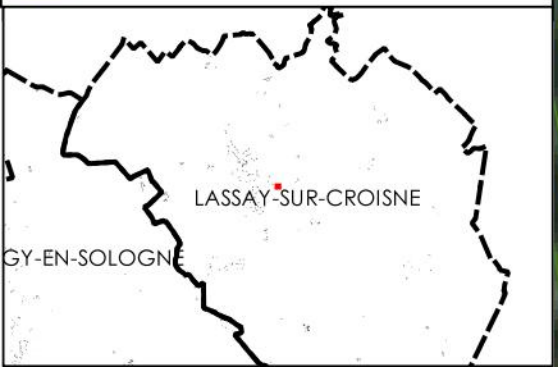

Secteurs d'extension

LASSAY-SUR-CROISNE - LA08

♦ Surface : hectares (1522 m²)
♦ Vocation : Habitat

♦ Impact sur l'activité agricoler : se référer à la cartographie ci-contre.
♦ Zonage du document d'urbanisme en vigueur : Inconstructible
♦ Occupation du sol actuelle : Espace boise

Secteurs d'extension retenus

Agriculture

Délimitation parcellaire des AOC viticoles (source : INAO)

Sièges d'exploitations

Batiment agricole générant un périmètre

Agronomie et économie des terres

Terres agricoles

Parcelles épandage

Vignes

Trame verte et bleue

Réservoirs biologiques

Corridors écologiques



Secteurs d'extension

MAREUIL SUR CHER - EQ15

♦ Surface : hectares (8488 m²)
♦ Vocation : Mixte

♦ Impact sur l'activité agricoler : se référer à la cartographie ci-contre.
♦ Zonage du document d'urbanisme en vigueur : Constructible - inconstructible
♦ Occupation du sol actuelle : Prairie

Secteurs d'extension retenus

Agriculture

Délimitation parcellaire des AOC viticoles (source : INAO)

Sièges d'exploitations

Batiment agricole générant un périmètre

Agronomie et économie des terres

Terres agricoles

Parcelles épandage

Vignes

Trame verte et bleue

Réservoirs biologiques

Corridors écologiques

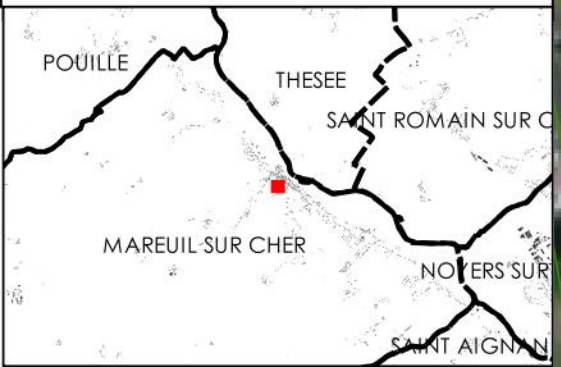

Secteurs d'extension

MAREUIL SUR CHER - MA14

♦ Surface : hectares (3867 m²)
♦ Vocation : Habitat

♦ Impact sur l'activité agricoler : se référer à la cartographie ci-contre.
♦ Zonage du document d'urbanisme en vigueur : Constructible
♦ Occupation du sol actuelle : Prairie

Secteurs d'extension retenus

Agriculture

Délimitation parcellaire des AOC viticoles (source : INAO)

Sièges d'exploitations

Batiment agricole générant un périmètre

Agronomie et économie des terres

Terres agricoles

Parcelles épandage

Vignes

Trame verte et bleue

Réservoirs biologiques

Corridors écologiques

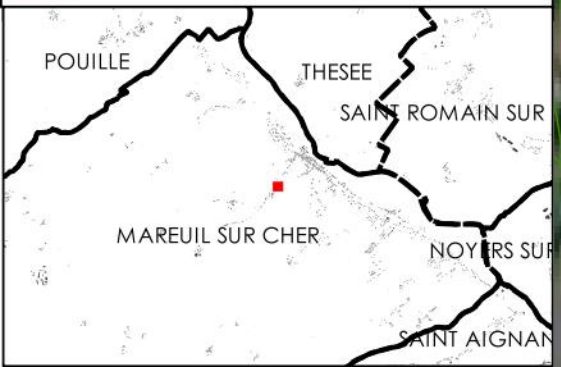

Secteurs d'extension

MEHERS - MH03

♦ Surface : hectares (1942 m²)
♦ Vocation : Habitat

♦ Impact sur l'activité agricoler : se référer à la cartographie ci-contre.
♦ Zonage du document d'urbanisme en vigueur : Constructible - Inconstructible
♦ Occupation du sol actuelle : Champ cultive

Secteurs d'extension retenus

Agriculture

Délimitation parcellaire des AOC viticoles (source : INAO)

Sièges d'exploitations

Batiment agricole générant un périmètre

Agronomie et économie des terres

Terres agricoles

Parcelles épandage

Vignes

Trame verte et bleue

Réservoirs biologiques

Corridors écologiques

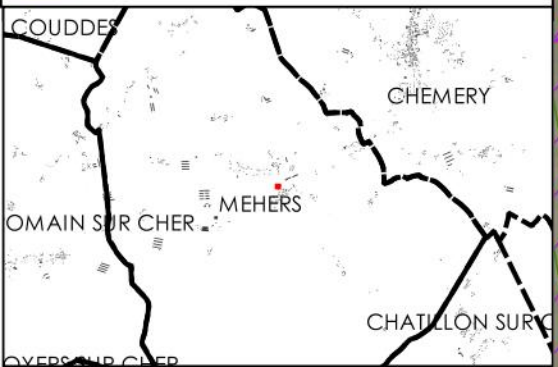

Secteurs d'extension

MEHERS - MH04

- Surface : hectares (5411 m²)
- Vocation : Habitat

- Impact sur l'activité agricoler : se référer à la cartographie ci-contre.
- Zonage du document d'urbanisme en vigueur : Constructible
- Occupation du sol actuelle : Prairie

Secteurs d'extension retenus

Agriculture

Délimitation parcellaire des AOC viticoles (source : INAO)

Sièges d'exploitations

Batiment agricole générant un périmètre

Agronomie et économie des terres

Terres agricoles

Parcelles épandage

Vignes

Trame verte et bleue

Réservoirs biologiques

Corridors écologiques

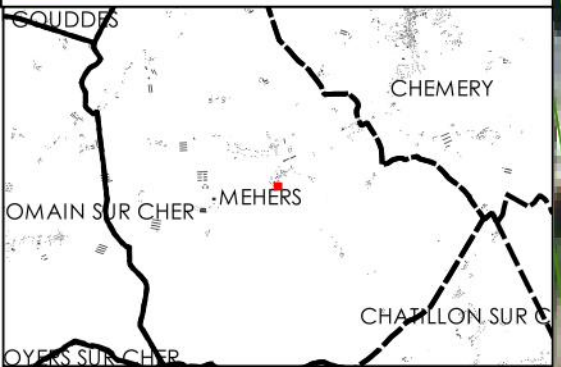

Secteurs d'extension

MEUSNES - ME001

♦ Surface : hectares (4216 m²)
♦ Vocation : Habitat

♦ Impact sur l'activité agricoler : se référer à la cartographie ci-contre.
♦ Zonage du document d'urbanisme en vigueur : R.N.U.
♦ Occupation du sol actuelle : Occupation mixte (bois, jardin particulier)

Secteurs d'extension retenus

Agriculture

Délimitation parcellaire des AOC viticoles (source : INAO)

Sièges d'exploitations

Batiment agricole générant un périmètre

Agronomie et économie des terres

Terres agricoles

Parcelles épandage

Vignes

Trame verte et bleue

Réservoirs biologiques

Corridors écologiques

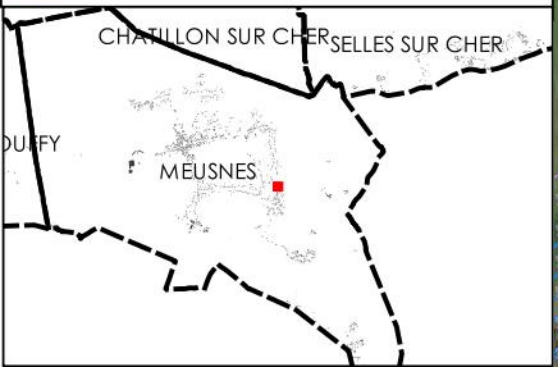

Secteurs d'extension

NOYERS SUR CHER - AE10

- Surface : hectares (7966 m²)
- Vocation : Economique

- Impact sur l'activité agricoler : se référer à la cartographie ci-contre.
- Zonage du document d'urbanisme en vigueur : Ui
- Occupation du sol actuelle : Prairie

Secteurs d'extension retenus

Agriculture

Délimitation parcellaire des AOC viticoles (source : INAO)

Sièges d'exploitations

Batiment agricole générant un périmètre

Agronomie et économie des terres

Terres agricoles

Parcelles épandage

Vignes

Trame verte et bleue

Réservoirs biologiques

Corridors écologiques



Secteurs d'extension

NOYERS SUR CHER - EQ11

- Surface : hectares (18421 m²)
- Vocation : Equipement

- Impact sur l'activité agricoler : se référer à la cartographie ci-contre.
- Zonage du document d'urbanisme en vigueur : Ui
- Occupation du sol actuelle : Lande ligneuse

Secteurs d'extension retenus

Agriculture

Délimitation parcellaire des AOC viticoles (source : INAO)

Sièges d'exploitations

Batiment agricole générant un périmètre

Agronomie et économie des terres

Terres agricoles

Parcelles épandage

Vignes

Trame verte et bleue

Réservoirs biologiques

Corridors écologiques

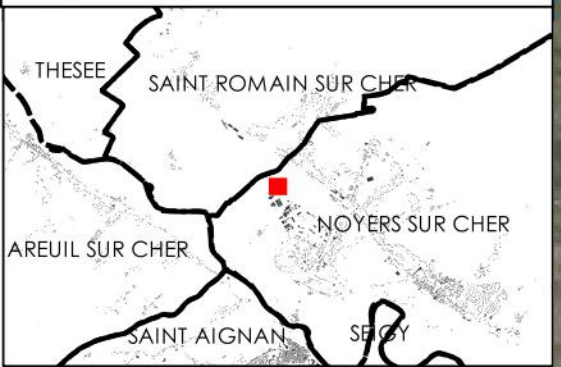

Secteurs d'extension

NOYERS SUR CHER - NO09

♦ Surface : hectares (32393 m²)
♦ Vocation : Habitat

♦ Impact sur l'activité agricoler : se référer à la cartographie ci-contre.
♦ Zonage du document d'urbanisme en vigueur : AUh - U
♦ Occupation du sol actuelle : Prairie et bois

Secteurs d'extension retenus

Agriculture

Délimitation parcellaire des AOC viticoles (source : INAO)

Sièges d'exploitations

Batiment agricole générant un périmètre

Agronomie et économie des terres

Terres agricoles

Parcelles épandage

Vignes

Trame verte et bleue

Réservoirs biologiques

Corridors écologiques

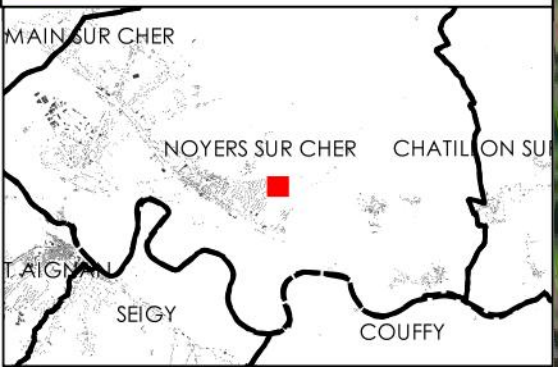

Secteurs d'extension

NOYERS SUR CHER - NO10

♦ Surface : hectares (7375 m²)
♦ Vocation : Habitat

♦ Impact sur l'activité agricoler : se référer à la cartographie ci-contre.
♦ Zonage du document d'urbanisme en vigueur : Uh - AUh
♦ Occupation du sol actuelle : Occupation mixte (champ cultiv, parcelle b tie

Secteurs d'extension retenus

Agriculture

Délimitation parcellaire des AOC viticoles (source : INAO)

Sièges d'exploitations

Batiment agricole générant un périmètre

Agronomie et économie des terres

Terres agricoles

Parcelles épandage

Vignes

Trame verte et bleue

Réservoirs biologiques

Corridors écologiques

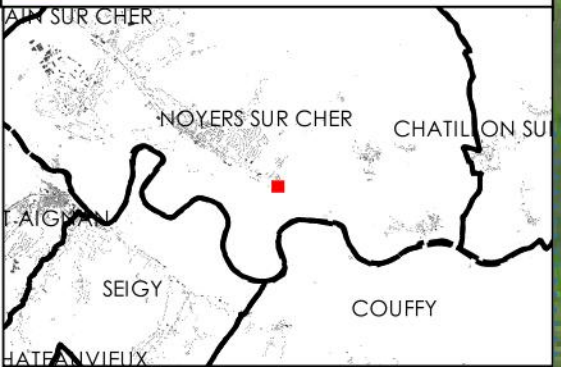

Secteurs d'extension

NOYERS SUR CHER - NO11

♦ Surface : hectares (7103 m²)
♦ Vocation : Habitat

♦ Impact sur l'activité agricoler : se référer à la cartographie ci-contre.
♦ Zonage du document d'urbanisme en vigueur : Up
♦ Occupation du sol actuelle : Prairie

Secteurs d'extension retenus

Agriculture

Délimitation parcellaire des AOC viticoles (source : INAO)

Sièges d'exploitations

Batiment agricole générant un périmètre

Agronomie et économie des terres

Terres agricoles

Parcelles épandage

Vignes

Trame verte et bleue

Réservoirs biologiques

Corridors écologiques

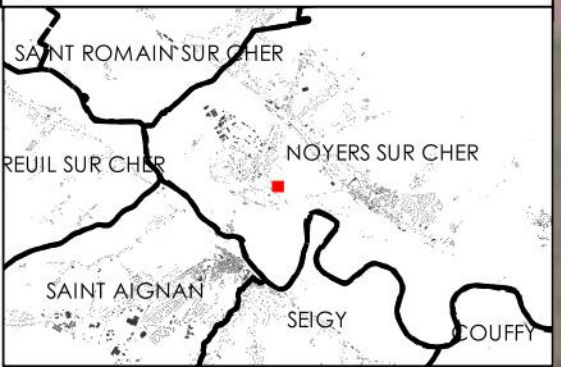

Secteurs d'extension

OISLY - OI01

♦ Surface : hectares (5683 m²)
♦ Vocation : Habitat

♦ Impact sur l'activité agricoler : se référer à la cartographie ci-contre.
♦ Zonage du document d'urbanisme en vigueur : Constructible
♦ Occupation du sol actuelle : Vigne

Secteurs d'extension retenus

Agriculture

Délimitation parcellaire des AOC viticoles (source : INAO)

Sièges d'exploitations

Batiment agricole générant un périmètre

Agronomie et économie des terres

Terres agricoles

Parcelles épandage

Vignes

Trame verte et bleue

Réservoirs biologiques

Corridors écologiques

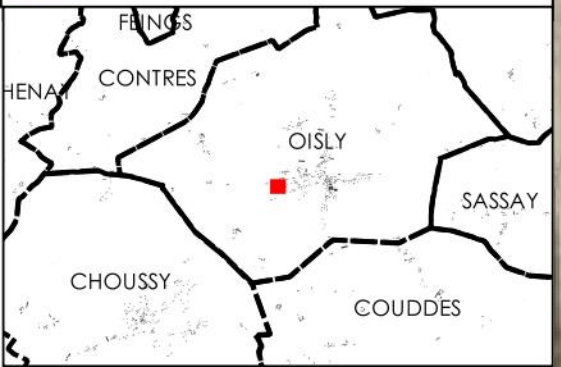

Secteurs d'extension

OISLY - OI02

♦ Surface : hectares (1277 m²)
♦ Vocation : Habitat

♦ Impact sur l'activité agricoler : se référer à la cartographie ci-contre.
♦ Zonage du document d'urbanisme en vigueur : Constructible
♦ Occupation du sol actuelle : Champ cultive

Secteurs d'extension retenus

Agriculture

Délimitation parcellaire des AOC viticoles (source : INAO)

Sièges d'exploitations

Batiment agricole générant un périmètre

Agronomie et économie des terres

Terres agricoles

Parcelles épandage

Vignes

Trame verte et bleue

Réservoirs biologiques

Corridors écologiques

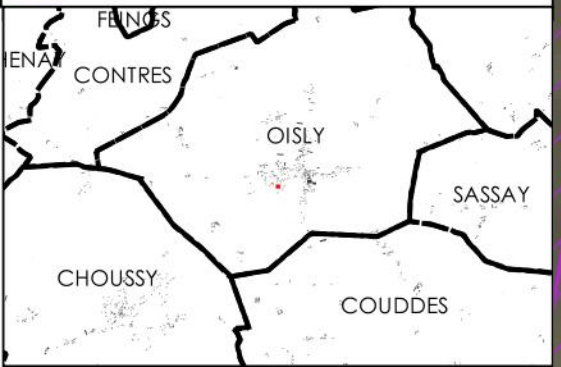

Secteurs d'extension

OISLY - OI03

♦ Surface : hectares (2114 m²)
♦ Vocation : Habitat

♦ Impact sur l'activité agricoler : se référer à la cartographie ci-contre.
♦ Zonage du document d'urbanisme en vigueur : Constructible
♦ Occupation du sol actuelle : Prairie

Secteurs d'extension retenus

Agriculture

Délimitation parcellaire des AOC viticoles (source : INAO)

Sièges d'exploitations

Batiment agricole générant un périmètre

Agronomie et économie des terres

Terres agricoles

Parcelles épandage

Vignes

Trame verte et bleue

Réservoirs biologiques

Corridors écologiques

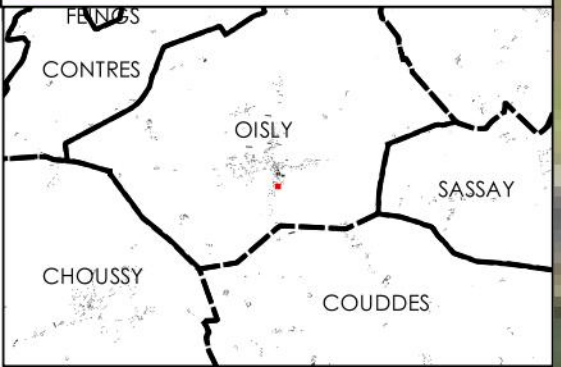

Secteurs d'extension

OUCHAMPS - EQ12

♦ Surface : hectares (13284 m²)
♦ Vocation : Equipement

♦ Impact sur l'activité agricoler : se référer à la cartographie ci-contre.
♦ Zonage du document d'urbanisme en vigueur : AUc
♦ Occupation du sol actuelle : Prairie

Secteurs d'extension retenus

Agriculture

Délimitation parcellaire des AOC viticoles (source : INAO)

Sièges d'exploitations

Batiment agricole générant un périmètre

Agronomie et économie des terres

Terres agricoles

Parcelles épandage

Vignes

Trame verte et bleue

Réservoirs biologiques

Corridors écologiques

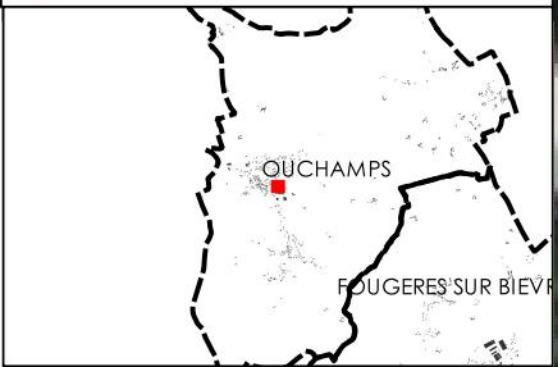

Secteurs d'extension

OUCHAMPS - OU03

♦ Surface : hectares (7260 m²)
♦ Vocation : Habitat

♦ Impact sur l'activité agricoler : se référer à la cartographie ci-contre.
♦ Zonage du document d'urbanisme en vigueur : Na - UBa
♦ Occupation du sol actuelle : Prairie

Secteurs d'extension retenus

Agriculture

Délimitation parcellaire des AOC viticoles (source : INAO)

Sièges d'exploitations

Batiment agricole générant un périmètre

Agronomie et économie des terres

Terres agricoles

Parcelles épandage

Vignes

Trame verte et bleue

Réservoirs biologiques

Corridors écologiques

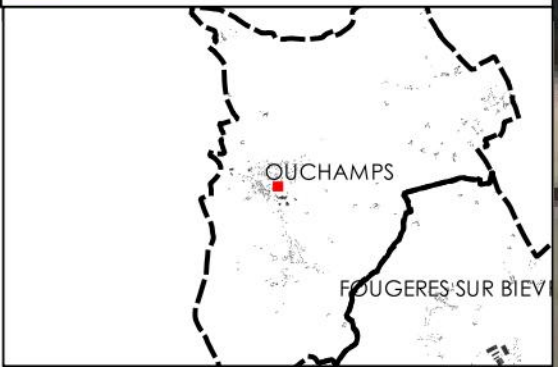

Secteurs d'extension

POUILLE - PO01

♦ Surface : hectares (5198 m²)
♦ Vocation : Habitat

♦ Impact sur l'activité agricoler : se référer à la cartographie ci-contre.
♦ Zonage du document d'urbanisme en vigueur : Constructible
♦ Occupation du sol actuelle : Prairie

Secteurs d'extension retenus

Agriculture

Délimitation parcellaire des AOC viticoles (source : INAO)

Sièges d'exploitations

Batiment agricole générant un périmètre

Agronomie et économie des terres

Terres agricoles

Parcelles épandage

Vignes

Trame verte et bleue

Réservoirs biologiques

Corridors écologiques

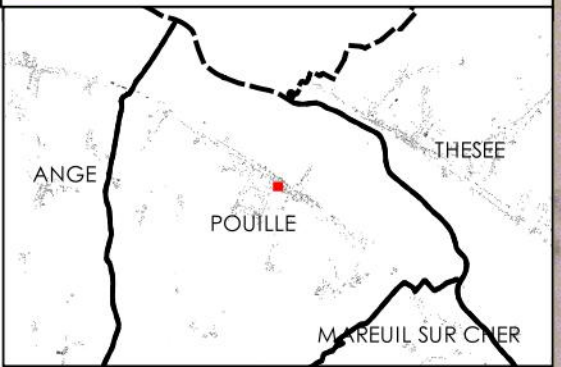

Secteurs d'extension

ROUGEOU - RO02

♦ Surface : hectares (7366 m²)
♦ Vocation : Habitat

♦ Impact sur l'activité agricoler : se référer à la cartographie ci-contre.
♦ Zonage du document d'urbanisme en vigueur : Constructible
♦ Occupation du sol actuelle : Champ cultive

Secteurs d'extension retenus

Agriculture

Délimitation parcellaire des AOC viticoles (source : INAO)

Sièges d'exploitations

Batiment agricole générant un périmètre

Agronomie et économie des terres

Terres agricoles

Parcelles épandage

Vignes

Trame verte et bleue

Réservoirs biologiques

Corridors écologiques

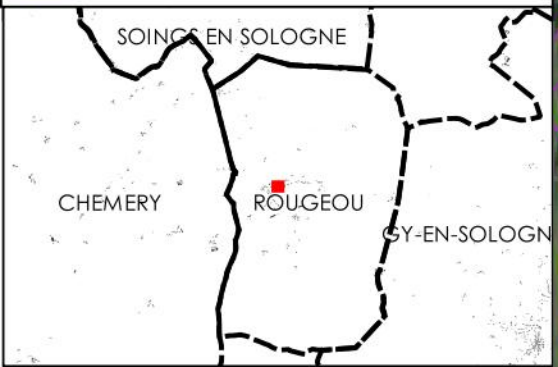

Secteurs d'extension

ROUGEOU - RO03

♦ Surface : hectares (4217 m²)
♦ Vocation : Habitat

♦ Impact sur l'activité agricoler : se référer à la cartographie ci-contre.
♦ Zonage du document d'urbanisme en vigueur : Constructible
♦ Occupation du sol actuelle : Champ cultive

Secteurs d'extension retenus

Agriculture

Délimitation parcellaire des AOC viticoles (source : INAO)

Sièges d'exploitations

Batiment agricole générant un périmètre

Agronomie et économie des terres

Terres agricoles

Parcelles épandage

Vignes

Trame verte et bleue

Réservoirs biologiques

Corridors écologiques

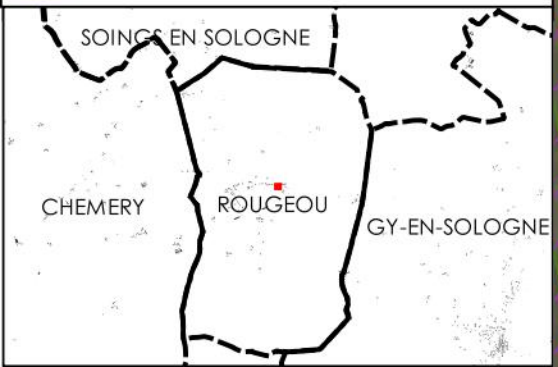

Secteurs d'extension

SAINT AIGNAN SUR CHER - AE11

♦ Surface : hectares (12010 m²)
♦ Vocation : Economique

♦ Impact sur l'activité agricoler : se référer à la cartographie ci-contre.
♦ Zonage du document d'urbanisme en vigueur : NC
♦ Occupation du sol actuelle : Vigne

Secteurs d'extension retenus

Agriculture

Délimitation parcellaire des AOC viticoles (source : INAO)

Sièges d'exploitations

Batiment agricole générant un périmètre

Agronomie et économie des terres

Terres agricoles

Parcelles épandage

Vignes

Trame verte et bleue

Réservoirs biologiques

Corridors écologiques



Secteurs d'extension

SAINT AIGNAN SUR CHER - EQ13

♦ Surface : hectares (12297 m²)
♦ Vocation : Equipement

♦ Impact sur l'activité agricoler : se référer à la cartographie ci-contre.
♦ Zonage du document d'urbanisme en vigueur : NDL
♦ Occupation du sol actuelle : Prairie

Secteurs d'extension retenus

Agriculture

Délimitation parcellaire des AOC viticoles (source : INAO)

Sièges d'exploitations

Batiment agricole générant un périmètre

Agronomie et économie des terres

Terres agricoles

Parcelles épandage

Vignes

Trame verte et bleue

Réservoirs biologiques

Corridors écologiques



Secteurs d'extension

SAINT AIGNAN SUR CHER - EQ14

♦ Surface : hectares (13998 m²)
♦ Vocation : Equipement

♦ Impact sur l'activité agricoler : se référer à la cartographie ci-contre.
♦ Zonage du document d'urbanisme en vigueur : NC
♦ Occupation du sol actuelle : Prairie et haie

Secteurs d'extension retenus

Agriculture

Délimitation parcellaire des AOC viticoles (source : INAO)

Sièges d'exploitations

Batiment agricole générant un périmètre

Agronomie et économie des terres

Terres agricoles

Parcelles épandage

Vignes

Trame verte et bleue

Réservoirs biologiques

Corridors écologiques

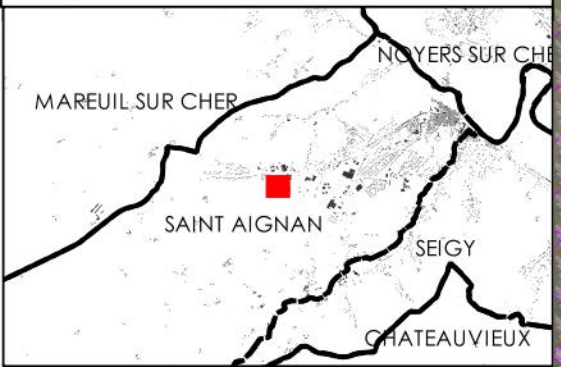

Secteurs d'extension

SAINT AIGNAN SUR CHER - SA01

♦ Surface : hectares (9989 m²)
♦ Vocation : Habitat

♦ Impact sur l'activité agricoler : se référer à la cartographie ci-contre.
♦ Zonage du document d'urbanisme en vigueur : UB - NA - NC
♦ Occupation du sol actuelle : Champ cultive

Secteurs d'extension retenus

Agriculture

Délimitation parcellaire des AOC viticoles (source : INAO)

Sièges d'exploitations

Batiment agricole générant un périmètre

Agronomie et économie des terres

Terres agricoles

Parcelles épandage

Vignes

Trame verte et bleue

Réservoirs biologiques

Corridors écologiques

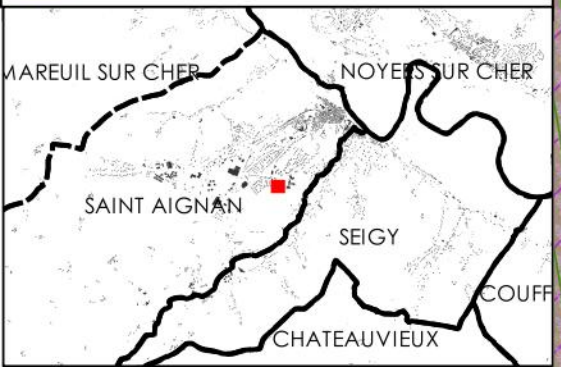

Secteurs d'extension

SAINT ROMAIN SUR CHER - SR05

- Surface : hectares (3654 m²)
- Vocation : Mixte

- Impact sur l'activité agricoler : se référer à la cartographie ci-contre.
- Zonage du document d'urbanisme en vigueur : Inconstructible
- Occupation du sol actuelle : Bois

Secteurs d'extension retenus

Agriculture

Délimitation parcellaire des AOC viticoles (source : INAO)

Sièges d'exploitations

Batiment agricole générant un périmètre

Agronomie et économie des terres

Terres agricoles

Parcelles épandage

Vignes

Trame verte et bleue

Réservoirs biologiques

Corridors écologiques

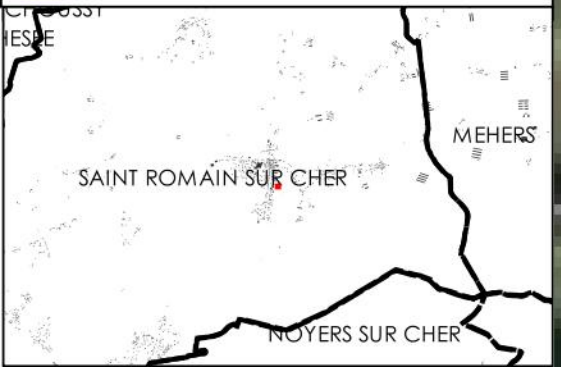

Secteurs d'extension

SAINT ROMAIN SUR CHER - SR09

- ♦ Surface : hectares (12457 m²)
- ♦ Vocation : Habitat

- ♦ Impact sur l'activité agricoler : se référer à la cartographie ci-contre.
- ♦ Zonage du document d'urbanisme en vigueur : Inconstructible
- ♦ Occupation du sol actuelle : Champ cultive

Secteurs d'extension retenus

Agriculture

Délimitation parcellaire des AOC viticoles (source : INAO)

Sièges d'exploitations

Batiment agricole générant un périmètre

Agronomie et économie des terres

Terres agricoles

Parcelles épandage

Vignes

Trame verte et bleue

Réservoirs biologiques

Corridors écologiques



Secteurs d'extension

SASSAY - SY01

♦ Surface : hectares (7238 m²)
♦ Vocation : Habitat

♦ Impact sur l'activité agricoler : se référer à la cartographie ci-contre.
♦ Zonage du document d'urbanisme en vigueur : Inconstructible
♦ Occupation du sol actuelle : Vigne

Secteurs d'extension retenus

Agriculture

Délimitation parcellaire des AOC viticoles (source : INAO)

Sièges d'exploitations

Batiment agricole générant un périmètre

Agronomie et économie des terres

Terres agricoles

Parcelles épandage

Vignes

Trame verte et bleue

Réservoirs biologiques

Corridors écologiques

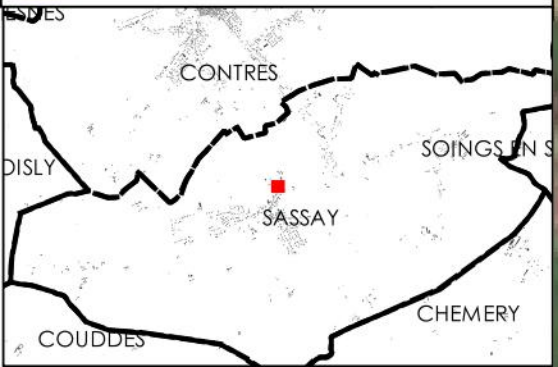

Secteurs d'extension

SASSAY - SY02

♦ Surface : hectares (2139 m²)
♦ Vocation : Habitat

♦ Impact sur l'activité agricoler : se référer à la cartographie ci-contre.
♦ Zonage du document d'urbanisme en vigueur : Constructible
♦ Occupation du sol actuelle : Prairie

Secteurs d'extension retenus

Agriculture

Délimitation parcellaire des AOC viticoles (source : INAO)

Sièges d'exploitations

Batiment agricole générant un périmètre

Agronomie et économie des terres

Terres agricoles

Parcelles épandage

Vignes

Trame verte et bleue

Réservoirs biologiques

Corridors écologiques

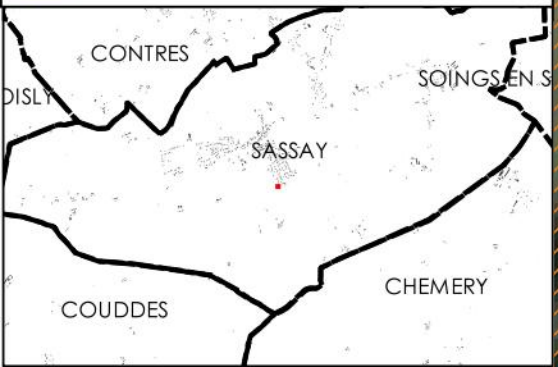

Secteurs d'extension

SASSAY - SY04

♦ Surface : hectares (5538 m²)
♦ Vocation : Habitat

♦ Impact sur l'activité agricoler : se référer à la cartographie ci-contre.
♦ Zonage du document d'urbanisme en vigueur : Constructible
♦ Occupation du sol actuelle : Champ cultive

Secteurs d'extension retenus

Agriculture

Délimitation parcellaire des AOC viticoles (source : INAO)

Sièges d'exploitations

Batiment agricole générant un périmètre

Agronomie et économie des terres

Terres agricoles

Parcelles épandage

Vignes

Trame verte et bleue

Réservoirs biologiques

Corridors écologiques

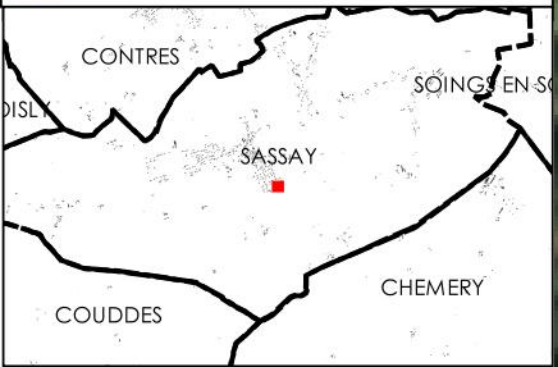

Secteurs d'extension

SASSAY - SY09

♦ Surface : hectares (13615 m²)
♦ Vocation : Habitat

♦ Impact sur l'activité agricoler : se référer à la cartographie ci-contre.
♦ Zonage du document d'urbanisme en vigueur : Constructible
♦ Occupation du sol actuelle : Prairie

Secteurs d'extension retenus

Agriculture

Délimitation parcellaire des AOC viticoles (source : INAO)

Sièges d'exploitations

Batiment agricole générant un périmètre

Agronomie et économie des terres

Terres agricoles

Parcelles épandage

Vignes

Trame verte et bleue

Réservoirs biologiques

Corridors écologiques

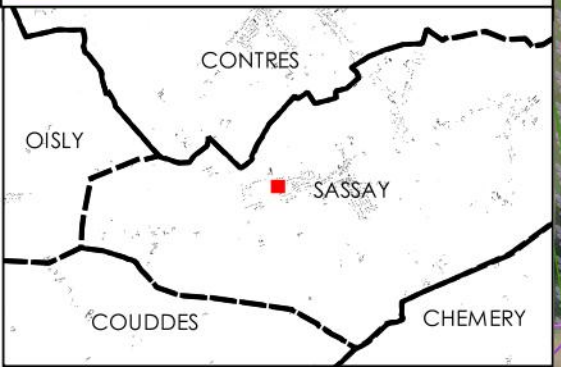

Secteurs d'extension

SASSAY - SY10

♦ Surface : hectares (12285 m²)
♦ Vocation : Mixte

♦ Impact sur l'activité agricoler : se référer à la cartographie ci-contre.
♦ Zonage du document d'urbanisme en vigueur : Constructible - inconstructible
♦ Occupation du sol actuelle : Champ cultivé

Secteurs d'extension retenus

Agriculture

Délimitation parcellaire des AOC viticoles (source : INAO)

Sièges d'exploitations

Batiment agricole générant un périmètre

Agronomie et économie des terres

Terres agricoles

Parcelles épandage

Vignes

Trame verte et bleue

Réservoirs biologiques

Corridors écologiques

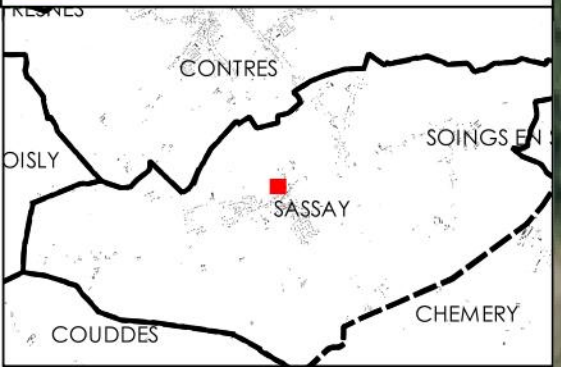

Secteurs d'extension

SEIGY - SE05

♦ Surface : hectares (4875 m²)
♦ Vocation : Habitat

♦ Impact sur l'activité agricoler : se référer à la cartographie ci-contre.
♦ Zonage du document d'urbanisme en vigueur : Ua
♦ Occupation du sol actuelle : Prairie et for[?]t

Secteurs d'extension retenus

Agriculture

Délimitation parcellaire des AOC viticoles (source : INAO)

Sièges d'exploitations

Batiment agricole générant un périmètre

Agronomie et économie des terres

Terres agricoles

Parcelles épandage

Vignes

Trame verte et bleue

Réservoirs biologiques

Corridors écologiques



Secteurs d'extension

SEIGY - SE06

♦ Surface : hectares (22586 m²)
♦ Vocation : Habitat

♦ Impact sur l'activité agricoler : se référer à la cartographie ci-contre.
♦ Zonage du document d'urbanisme en vigueur : Ubd
♦ Occupation du sol actuelle : Occupation mixte (for�t, lande ligneuse, vignoble)

Secteurs d'extension retenus

Agriculture

Délimitation parcellaire des AOC viticoles (source : INAO)

Sièges d'exploitations

Batiment agricole générant un périmètre

Agronomie et économie des terres

Terres agricoles

Parcelles épandage

Vignes

Trame verte et bleue

Réservoirs biologiques

Corridors écologiques

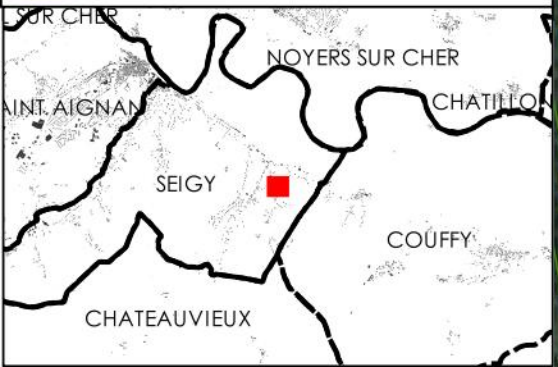

Secteurs d'extension

SELLES SUR CHER - AE12

♦ Surface : hectares (51953 m²)
♦ Vocation : Economique

♦ Impact sur l'activité agricoler : se référer à la cartographie ci-contre.
♦ Zonage du document d'urbanisme en vigueur : UI
♦ Occupation du sol actuelle : Terres arables

Secteurs d'extension retenus

Agriculture

Délimitation parcellaire des AOC viticoles (source : INAO)

Sièges d'exploitations

Batiment agricole générant un périmètre

Agronomie et économie des terres

Terres agricoles

Parcelles épandage

Vignes

Trame verte et bleue

Réservoirs biologiques

Corridors écologiques

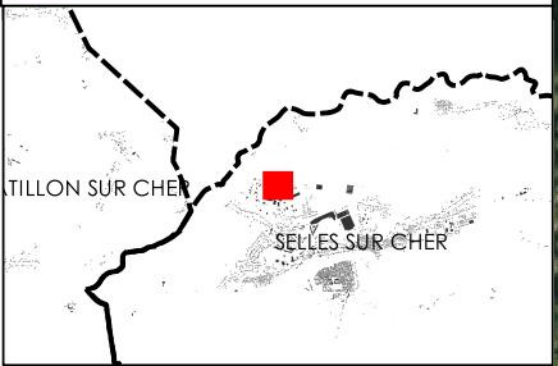

Secteurs d'extension

SELLES SUR CHER - AE13

♦ Surface : hectares (66166 m²)
♦ Vocation : Economique

♦ Impact sur l'activité agricoler : se référer à la cartographie ci-contre.
♦ Zonage du document d'urbanisme en vigueur : UI
♦ Occupation du sol actuelle : Occupation mixte (champ cultiv, prairie)

Secteurs d'extension retenus

Agriculture

Délimitation parcellaire des AOC viticoles (source : INAO)

Sièges d'exploitations

Batiment agricole générant un périmètre

Agronomie et économie des terres

Terres agricoles

Parcelles épandage

Vignes

Trame verte et bleue

Réservoirs biologiques

Corridors écologiques

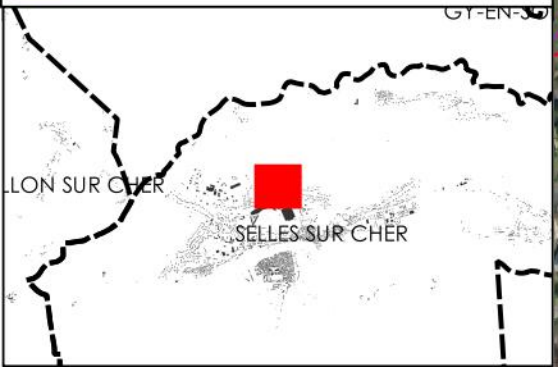

Secteurs d'extension

SELLES SUR CHER - EQ16

♦ Surface : hectares (68899 m²)
♦ Vocation : Equipement

♦ Impact sur l'activité agricoler : se référer à la cartographie ci-contre.
♦ Zonage du document d'urbanisme en vigueur : UI
♦ Occupation du sol actuelle : Champ cultive

Secteurs d'extension retenus

Agriculture

Délimitation parcellaire des AOC viticoles (source : INAO)

Sièges d'exploitations

Batiment agricole générant un périmètre

Agronomie et économie des terres

Terres agricoles

Parcelles épandage

Vignes

Trame verte et bleue

Réservoirs biologiques

Corridors écologiques

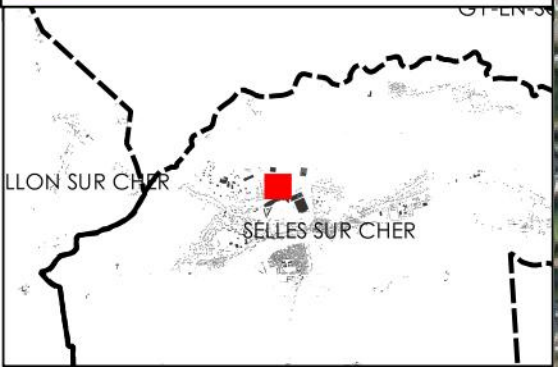

Secteurs d'extension

SELLES SUR CHER - EQ17

♦ Surface : hectares (3851 m²)
♦ Vocation : Equipement

♦ Impact sur l'activité agricoler : se référer à la cartographie ci-contre.
♦ Zonage du document d'urbanisme en vigueur : N
♦ Occupation du sol actuelle : Haie

Secteurs d'extension retenus

Agriculture

Délimitation parcellaire des AOC viticoles (source : INAO)

Sièges d'exploitations

Batiment agricole générant un périmètre

Agronomie et économie des terres

Terres agricoles

Parcelles épandage

Vignes

Trame verte et bleue

Réservoirs biologiques

Corridors écologiques

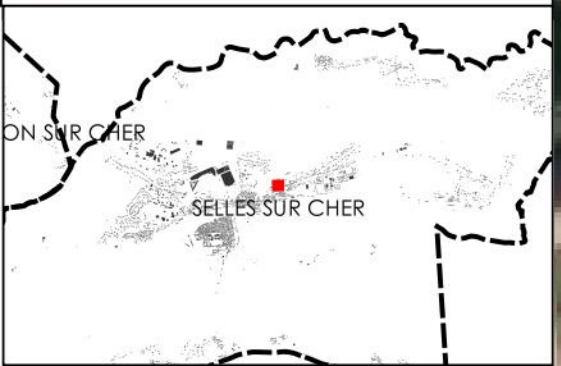

Secteurs d'extension

SELLES SUR CHER - SC01

♦ Surface : hectares (2982 m²)
♦ Vocation : Habitat

♦ Impact sur l'activité agricoler : se référer à la cartographie ci-contre.
♦ Zonage du document d'urbanisme en vigueur : UH
♦ Occupation du sol actuelle : Potagers

Secteurs d'extension retenus

Agriculture

Délimitation parcellaire des AOC viticoles (source : INAO)

Sièges d'exploitations

Batiment agricole générant un périmètre

Agronomie et économie des terres

Terres agricoles

Parcelles épandage

Vignes

Trame verte et bleue

Réservoirs biologiques

Corridors écologiques

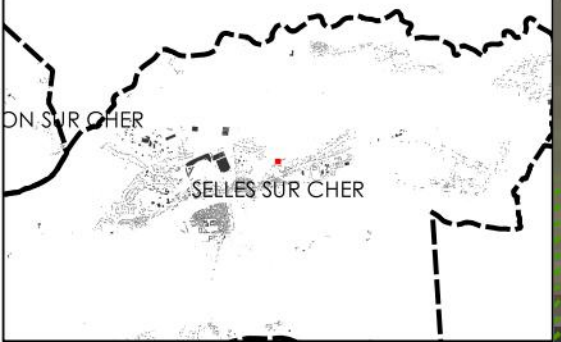

Secteurs d'extension

SELLES SUR CHER - SC02

♦ Surface : hectares (4476 m²)
♦ Vocation : Habitat

♦ Impact sur l'activité agricoler : se référer à la cartographie ci-contre.
♦ Zonage du document d'urbanisme en vigueur : UH - A
♦ Occupation du sol actuelle : Potagers

Secteurs d'extension retenus

Agriculture

Délimitation parcellaire des AOC viticoles (source : INAO)

Sièges d'exploitations

Batiment agricole générant un périmètre

Agronomie et économie des terres

Terres agricoles

Parcelles épandage

Vignes

Trame verte et bleue

Réservoirs biologiques

Corridors écologiques

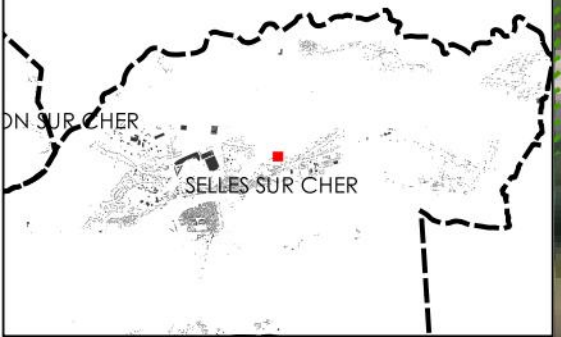

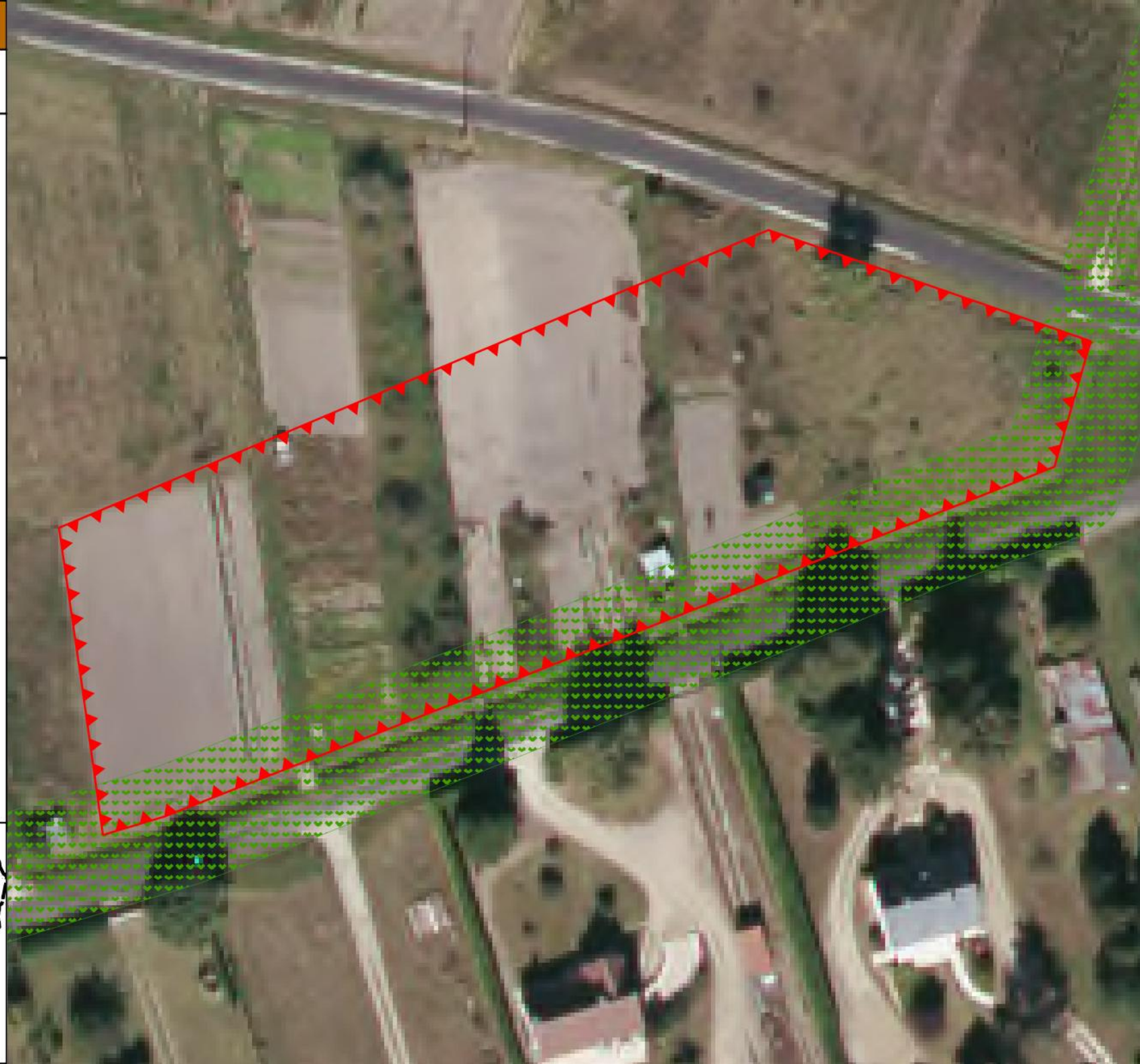

Secteurs d'extension

SELLES SUR CHER - SC03

♦ Surface : hectares (3675 m²)
♦ Vocation : Habitat

♦ Impact sur l'activité agricoler : se référer à la cartographie ci-contre.
♦ Zonage du document d'urbanisme en vigueur : UH
♦ Occupation du sol actuelle : Bois et haie

Secteurs d'extension retenus

Agriculture

Délimitation parcellaire des AOC viticoles (source : INAO)

Sièges d'exploitations

Batiment agricole générant un périmètre

Agronomie et économie des terres

Terres agricoles

Parcelles épandage

Vignes

Trame verte et bleue

Réservoirs biologiques

Corridors écologiques

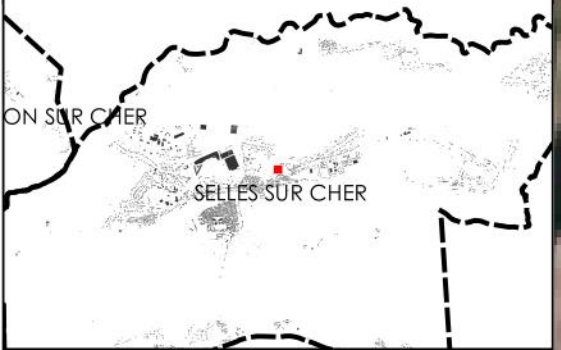

Secteurs d'extension

SELLES SUR CHER - SC04

♦ Surface : hectares (2069 m²)
♦ Vocation : Habitat

♦ Impact sur l'activité agricoler : se référer à la cartographie ci-contre.
♦ Zonage du document d'urbanisme en vigueur : UH
♦ Occupation du sol actuelle : Potagers

Secteurs d'extension retenus

Agriculture

Délimitation parcellaire des AOC viticoles (source : INAO)

Sièges d'exploitations

Batiment agricole générant un périmètre

Agronomie et économie des terres

Terres agricoles

Parcelles épandage

Vignes

Trame verte et bleue

Réservoirs biologiques

Corridors écologiques

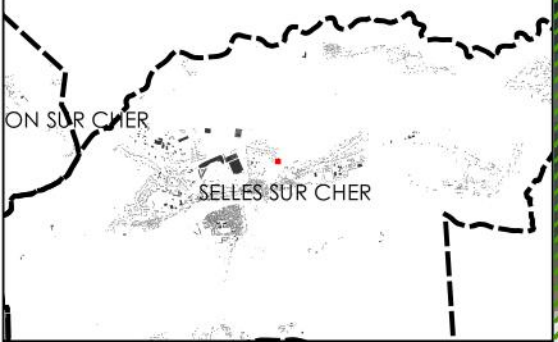

Secteurs d'extension

SELLES SUR CHER - SC05

♦ Surface : hectares (4883 m²)
♦ Vocation : Habitat

♦ Impact sur l'activité agricoler : se référer à la cartographie ci-contre.
♦ Zonage du document d'urbanisme en vigueur : UH
♦ Occupation du sol actuelle : Espace boise

Secteurs d'extension retenus

Agriculture

Délimitation parcellaire des AOC viticoles (source : INAO)

Sièges d'exploitations

Batiment agricole générant un périmètre

Agronomie et économie des terres

Terres agricoles

Parcelles épandage

Vignes

Trame verte et bleue

Réservoirs biologiques

Corridors écologiques

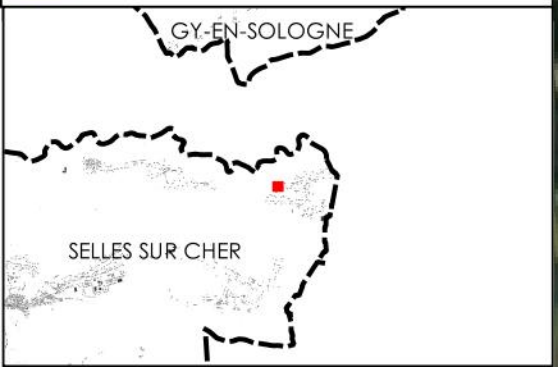

Secteurs d'extension

SELLES SUR CHER - SC06

♦ Surface : hectares (4961 m²)
♦ Vocation : Habitat

♦ Impact sur l'activité agricoler : se référer à la cartographie ci-contre.
♦ Zonage du document d'urbanisme en vigueur : UH
♦ Occupation du sol actuelle : Prairie

Secteurs d'extension retenus

Agriculture

Délimitation parcellaire des AOC viticoles (source : INAO)

Sièges d'exploitations

Batiment agricole générant un périmètre

Agronomie et économie des terres

Terres agricoles

Parcelles épandage

Vignes

Trame verte et bleue

Réservoirs biologiques

Corridors écologiques



Secteurs d'extension

SELLES SUR CHER - SC07

♦ Surface : hectares (1630 m²)
♦ Vocation : Habitat

♦ Impact sur l'activité agricoler : se référer à la cartographie ci-contre.
♦ Zonage du document d'urbanisme en vigueur : UH
♦ Occupation du sol actuelle : Potagers

Secteurs d'extension retenus

Agriculture

Délimitation parcellaire des AOC viticoles (source : INAO)

Sièges d'exploitations

Batiment agricole générant un périmètre

Agronomie et économie des terres

Terres agricoles

Parcelles épandage

Vignes

Trame verte et bleue

Réservoirs biologiques

Corridors écologiques

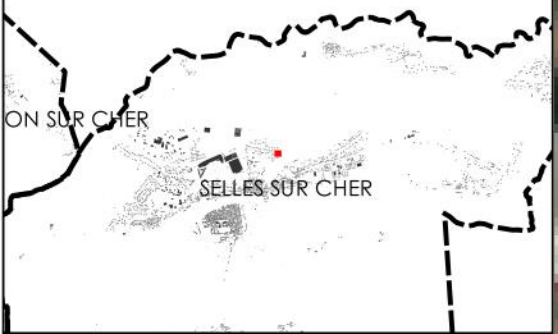

Secteurs d'extension

SELLES SUR CHER - SC08

♦ Surface : hectares (4645 m²)
♦ Vocation : Habitat

♦ Impact sur l'activité agricoler : se référer à la cartographie ci-contre.
♦ Zonage du document d'urbanisme en vigueur : UH
♦ Occupation du sol actuelle : Occupation mixte (for�t, potager)

Secteurs d'extension retenus

Agriculture

Délimitation parcellaire des AOC viticoles (source : INAO)

Sièges d'exploitations

Batiment agricole générant un périmètre

Agronomie et économie des terres

Terres agricoles

Parcelles épandage

Vignes

Trame verte et bleue

Réservoirs biologiques

Corridors écologiques

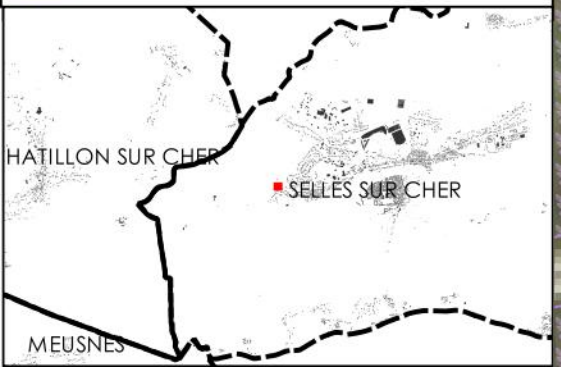

Secteurs d'extension

SELLES SUR CHER - SC09

♦ Surface : hectares (1836 m²)
♦ Vocation : Habitat

♦ Impact sur l'activité agricoler : se référer à la cartographie ci-contre.
♦ Zonage du document d'urbanisme en vigueur : UH
♦ Occupation du sol actuelle : Haie

Secteurs d'extension retenus

Agriculture

Délimitation parcellaire des AOC viticoles (source : INAO)

Sièges d'exploitations

Batiment agricole générant un périmètre

Agronomie et économie des terres

Terres agricoles

Parcelles épandage

Vignes

Trame verte et bleue

Réservoirs biologiques

Corridors écologiques

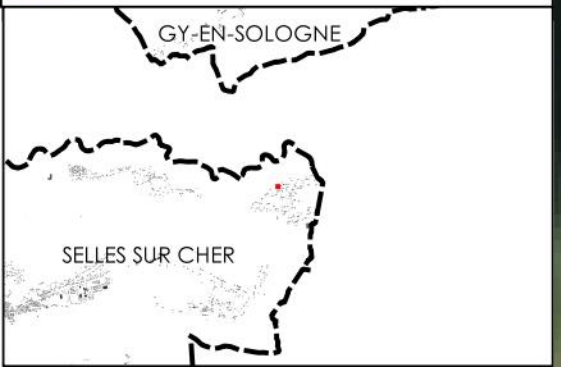

Secteurs d'extension

SELLES SUR CHER - SC10

♦ Surface : hectares (2915 m²)
♦ Vocation : Habitat

♦ Impact sur l'activité agricoler : se référer à la cartographie ci-contre.
♦ Zonage du document d'urbanisme en vigueur : AUc
♦ Occupation du sol actuelle : Espace boise

Secteurs d'extension retenus

Agriculture

Délimitation parcellaire des AOC viticoles (source : INAO)

Sièges d'exploitations

Batiment agricole générant un périmètre

Agronomie et économie des terres

Terres agricoles

Parcelles épandage

Vignes

Trame verte et bleue

Réservoirs biologiques

Corridors écologiques

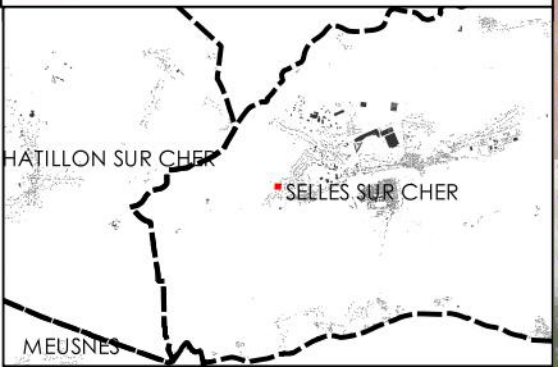

Secteurs d'extension

SELLES SUR CHER - SC12

♦ Surface : hectares (13663 m²)
♦ Vocation : Habitat

♦ Impact sur l'activité agricoler : se référer à la cartographie ci-contre.
♦ Zonage du document d'urbanisme en vigueur : AUc
♦ Occupation du sol actuelle : Espace boise

Secteurs d'extension retenus

Agriculture

Délimitation parcellaire des AOC viticoles (source : INAO)

Sièges d'exploitations

Batiment agricole générant un périmètre

Agronomie et économie des terres

Terres agricoles

Parcelles épandage

Vignes

Trame verte et bleue

Réservoirs biologiques

Corridors écologiques

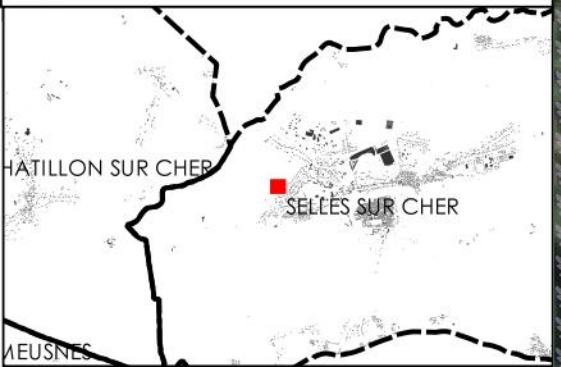

Secteurs d'extension

SOINGS EN SOLOGNE - EQ18

- Surface : hectares (3736 m²)
- Vocation : Equipement

- Impact sur l'activité agricoler : se référer à la cartographie ci-contre.
- Zonage du document d'urbanisme en vigueur : Inconstructible
- Occupation du sol actuelle : Champ cultive

Secteurs d'extension retenus

Agriculture

Délimitation parcellaire des AOC viticoles (source : INAO)

Sièges d'exploitations

Batiment agricole générant un périmètre

Agronomie et économie des terres

Terres agricoles

Parcelles épandage

Vignes

Trame verte et bleue

Réservoirs biologiques

Corridors écologiques

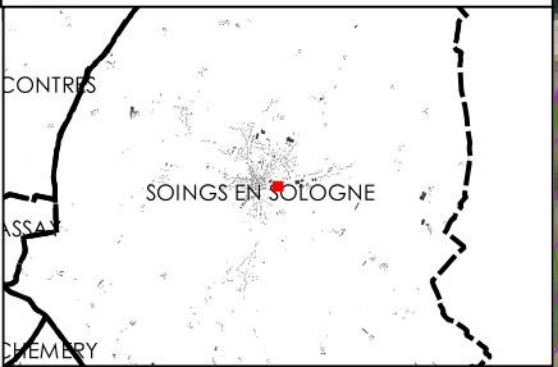

Secteurs d'extension

SOINGS EN SOLOGNE - SO03

- Surface : hectares (18414 m²)
- Vocation : Habitat

- Impact sur l'activité agricoler : se référer à la cartographie ci-contre.
- Zonage du document d'urbanisme en vigueur : Constructible
- Occupation du sol actuelle : Champ cultive

Secteurs d'extension retenus

Agriculture

Délimitation parcellaire des AOC viticoles (source : INAO)

Sièges d'exploitations

Batiment agricole générant un périmètre

Agronomie et économie des terres

Terres agricoles

Parcelles épandage

Vignes

Trame verte et bleue

Réservoirs biologiques

Corridors écologiques

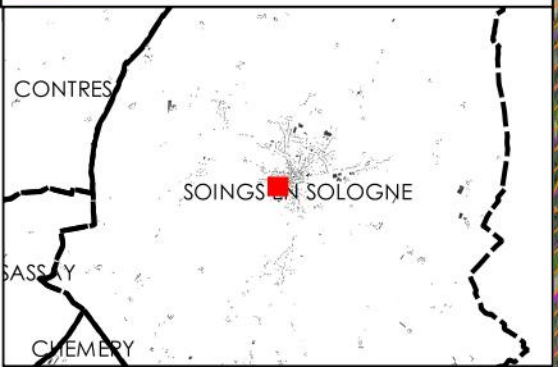

Secteurs d'extension

SOINGS EN SOLOGNE - SO05

- ♦ Surface : hectares (6928 m²)
- ♦ Vocation : Habitat

- ♦ Impact sur l'activité agricoler : se référer à la cartographie ci-contre.
- ♦ Zonage du document d'urbanisme en vigueur : Inconstructible
- ♦ Occupation du sol actuelle : Champ cultive

Secteurs d'extension retenus

Agriculture

Délimitation parcellaire des AOC viticoles (source : INAO)

Sièges d'exploitations

Batiment agricole générant un périmètre

Agronomie et économie des terres

Terres agricoles

Parcelles épandage

Vignes

Trame verte et bleue

Réservoirs biologiques

Corridors écologiques

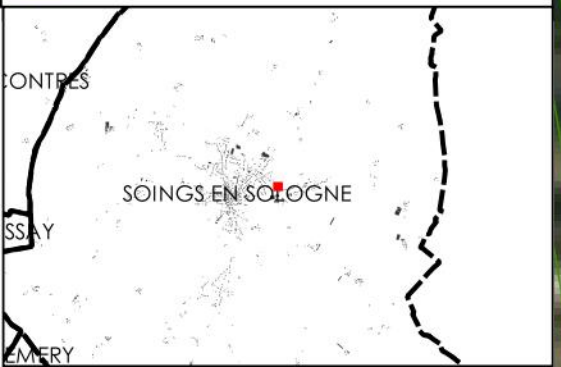

Secteurs d'extension

THESEE - AE14

♦ Surface : hectares (19970 m²)
♦ Vocation : Economique

♦ Impact sur l'activité agricoler : se référer à la cartographie ci-contre.
♦ Zonage du document d'urbanisme en vigueur : NC - UB
♦ Occupation du sol actuelle : Champ cultive

Secteurs d'extension retenus

Agriculture

Délimitation parcellaire des AOC viticoles (source : INAO)

Sièges d'exploitations

Batiment agricole générant un périmètre

Agronomie et économie des terres

Terres agricoles

Parcelles épandage

Vignes

Trame verte et bleue

Réservoirs biologiques

Corridors écologiques

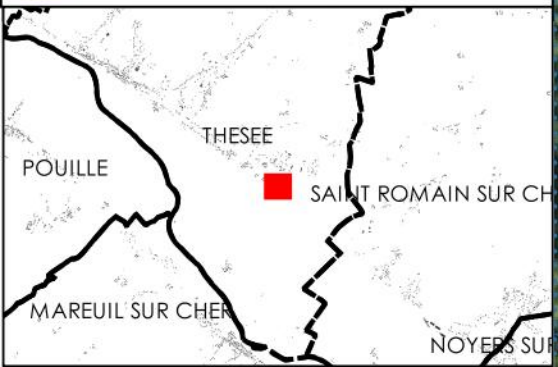

Secteurs d'extension

THESEE - TS01

♦ Surface : hectares (6211 m²)
♦ Vocation : Habitat

♦ Impact sur l'activité agricoler : se référer à la cartographie ci-contre.
♦ Zonage du document d'urbanisme en vigueur : UB
♦ Occupation du sol actuelle : Champ cultive

Secteurs d'extension retenus

Agriculture

Délimitation parcellaire des AOC viticoles (source : INAO)

Sièges d'exploitations

Batiment agricole générant un périmètre

Agronomie et économie des terres

Terres agricoles

Parcelles épandage

Vignes

Trame verte et bleue

Réservoirs biologiques

Corridors écologiques

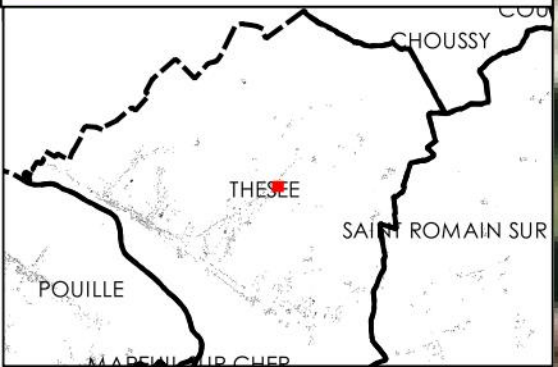

ANNEXE 2

-

Cartes des potentialités foncières des 29 communes

-

Rapport de présentation

Potentialités foncières

Angé - Bourg

Enveloppes bâties
- Délimitation des enveloppes bâties
- Secteurs d'extension

Dents creuses :
- Poches aménageables
- Parcelles densifiables

Dents creuses
- Petites dents creuses
- Grandes dents creuses
- Constructions existantes ou permis de construire délivrés

Potentialités au sein du tissu économique
- Potentiel
- Opérations en cours

Opérations en cours

Informations
- Zones inondables PPRI
- PPRT Storengy
- Equipements publics existants ou en projet
- Sites touristiques existants
- Projet d'espaces publics
- Zones humides de forte potentialité
- Cours d'eau et plans d'eau
- Cavités souterraines

Prescriptions reportées au plan de zonage
- Espace boisé classé
- Éléments de paysage, (sites et secteurs) à préserver pour des motifs d'ordre écologique
- Patrimoine paysager à protéger pour des motifs d'ordre culturel, historique, architectural
- Secteur avec disposition de démolition
- Terrain cultivé ou non bâti à protéger en zone urbaine
- Secteur inconstructible pour des raisons environnementales, de risques, d'intérêt général
- Secteur avec conditions spéciales de constructibilité pour des raisons environnementales, de risques, d'intérêt général
- Patrimoine bâti à protéger pour des motifs d'ordre culturel, historique, architectural

Cadastre
- Bâti
- Parcelles
- Limites communales

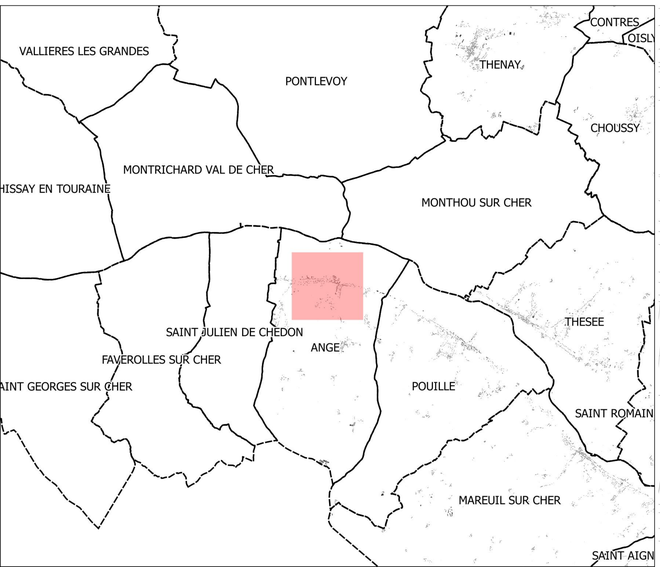

N

0 100 200 m

Potentialités foncières

Angé - La Buottière

Enveloppes bâties
- Délimitation des enveloppes bâties
- Secteurs d'extension

Dents creuses :
- Poches aménageables
- Parcelles densifiables

Dents creuses
- Petites dents creuses
- Grandes dents creuses
- Constructions existantes ou permis de construire délivrés

Potentialités au sein du tissu économique
- Potentiel
- Opérations en cours

Opérations en cours

Informations
- Zones inondables PPRI
- PPRT Storengy
- Equipements publics existants ou en projet
- Sites touristiques existants
- Projet d'espaces publics
- Zones humides de forte potentialité
- Cours d'eau et plans d'eau
- Cavités souterraines

Prescriptions reportées au plan de zonage
- Espace boisé classé
- Éléments de paysage, (sites et secteurs) à préserver pour des motifs d'ordre écologique
- Patrimoine paysager à protéger pour des motifs d'ordre culturel, historique, architectural
- Secteur avec disposition de démolition
- Terrain cultivé ou non bâti à protéger en zone urbaine
- Secteur inconstructible pour des raisons environnementales, de risques, d'intérêt général
- Secteur avec conditions spéciales de constructibilité pour des raisons environnementales, de risques, d'intérêt général
- Patrimoine bâti à protéger pour des motifs d'ordre culturel, historique, architectural

Cadastre
- Bâti
- Parcelles
- Limites communales

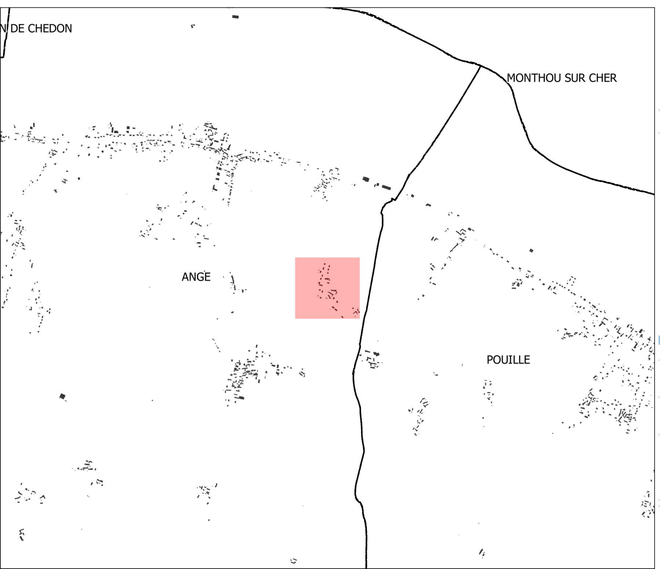

N

0 20 40 m

Potentialités foncières

Angé - Le Perchas

Enveloppes bâties
- Délimitation des enveloppes bâties
- Secteurs d'extension

Dents creuses :
- Poches aménageables
- Parcelles densifiables

Dents creuses
- Petites dents creuses
- Grandes dents creuses
- Constructions existantes ou permis de construire délivrés

Potentialités au sein du tissu économique
- Potentiel
- Opérations en cours

Opérations en cours

Informations
- Zones inondables PPRI
- PPRT Storengy
- Equipements publics existants ou en projet
- Sites touristiques existants
- Projet d'espaces publics
- Zones humides de forte potentialité
- Cours d'eau et plans d'eau
- Cavités souterraines

Prescriptions reportées au plan de zonage
- Espace boisé classé
- Éléments de paysage, (sites et secteurs) à préserver pour des motifs d'ordre écologique
- Patrimoine paysager à protéger pour des motifs d'ordre culturel, historique, architectural
- Secteur avec disposition de démolition
- Terrain cultivé ou non bâti à protéger en zone urbaine
- Secteur inconstructible pour des raisons environnementales, de risques, d'intérêt général
- Secteur avec conditions spéciales de constructibilité pour des raisons environnementales, de risques, d'intérêt général
- Patrimoine bâti à protéger pour des motifs d'ordre culturel, historique, architectural

Cadastre
- Bâti
- Parcelles
- Limites communales

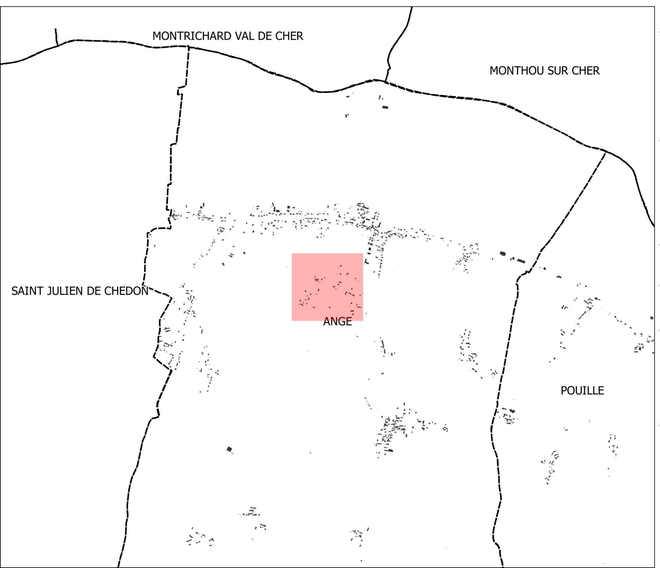

N

0 30 60 m

Potentialités foncières

Angé - Le Pernas

Enveloppes bâties
- Délimitation des enveloppes bâties
- Secteurs d'extension

Dents creuses :
- Poches aménageables
- Parcelles densifiables

Dents creuses
- Petites dents creuses
- Grandes dents creuses
- Constructions existantes ou permis de construire délivrés

Potentialités au sein du tissu économique
- Potentiel
- Opérations en cours

Opérations en cours

Informations
- Zones inondables PPRI
- PPRT Storengy
- Equipements publics existants ou en projet
- Sites touristiques existants
- Projet d'espaces publics
- Zones humides de forte potentialité
- Cours d'eau et plans d'eau
- Cavités souterraines

Prescriptions reportées au plan de zonage
- Espace boisé classé
- Éléments de paysage, (sites et secteurs) à préserver pour des motifs d'ordre écologique
- Patrimoine paysager à protéger pour des motifs d'ordre culturel, historique, architectural
- Secteur avec disposition de démolition
- Terrain cultivé ou non bâti à protéger en zone urbaine
- Secteur inconstructible pour des raisons environnementales, de risques, d'intérêt général
- Secteur avec conditions spéciales de constructibilité pour des raisons environnementales, de risques, d'intérêt général
- Patrimoine bâti à protéger pour des motifs d'ordre culturel, historique, architectural

Cadastre
- Bâti
- Parcelles
- Limites communales

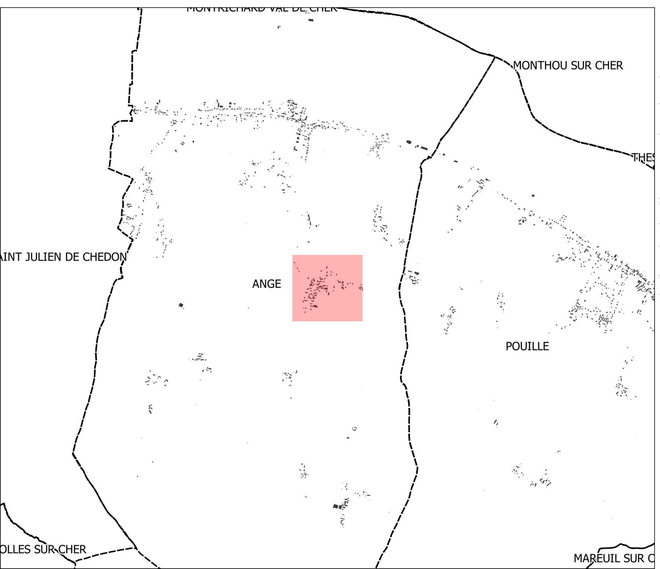

N

0 30 60 m

Potentialités foncières

Angé - Le Perrin

Enveloppes bâties
- Délimitation des enveloppes bâties
- Secteurs d'extension

Dents creuses :
- Poches aménageables
- Parcelles densifiables

Dents creuses
- Petites dents creuses
- Grandes dents creuses
- Constructions existantes ou permis de construire délivrés

Potentialités au sein du tissu économique
- Potentiel
- Opérations en cours

Opérations en cours

Informations
- Zones inondables PPRI
- PPRT Storengy
- Equipements publics existants ou en projet
- Sites touristiques existants
- Projet d'espaces publics
- Zones humides de forte potentialité
- Cours d'eau et plans d'eau
- Cavités souterraines

Prescriptions reportées au plan de zonage
- Espace boisé classé
- Éléments de paysage, (sites et secteurs) à préserver pour des motifs d'ordre écologique
- Patrimoine paysager à protéger pour des motifs d'ordre culturel, historique, architectural
- Secteur avec disposition de démolition
- Terrain cultivé ou non bâti à protéger en zone urbaine
- Secteur inconstructible pour des raisons environnementales, de risques, d'intérêt général
- Secteur avec conditions spéciales de constructibilité pour des raisons environnementales, de risques, d'intérêt général
- Patrimoine bâti à protéger pour des motifs d'ordre culturel, historique, architectural

Cadastre
- Bâti
- Parcelles
- Limites communales

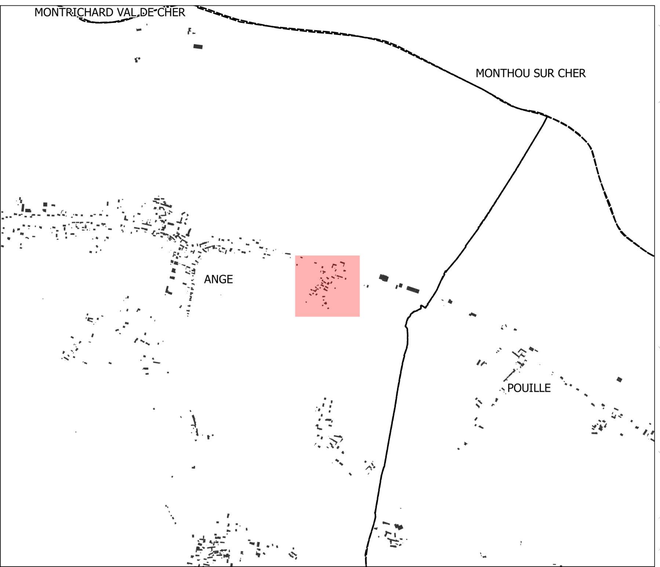



Potentialités foncières

Angé - Serelles

Enveloppes bâties
- Délimitation des enveloppes bâties
- Secteurs d'extension

Dents creuses :
- Poches aménageables
- Parcelles densifiables

Dents creuses
- Petites dents creuses
- Grandes dents creuses
- Constructions existantes ou permis de construire délivrés

Potentialités au sein du tissu économique
- Potentiel
- Opérations en cours

Opérations en cours

Informations
- Zones inondables PPRI
- PPRT Storengy
- Equipements publics existants ou en projet
- Sites touristiques existants
- Projet d'espaces publics
- Zones humides de forte potentialité
- Cours d'eau et plans d'eau
- Cavités souterraines

Prescriptions reportées au plan de zonage
- Espace boisé classé
- Éléments de paysage, (sites et secteurs) à préserver pour des motifs d'ordre écologique
- Patrimoine paysager à protéger pour des motifs d'ordre culturel, historique, architectural
- Secteur avec disposition de démolition
- Terrain cultivé ou non bâti à protéger en zone urbaine
- Secteur inconstructible pour des raisons environnementales, de risques, d'intérêt général
- Secteur avec conditions spéciales de constructibilité pour des raisons environnementales, de risques, d'intérêt général
- Patrimoine bâti à protéger pour des motifs d'ordre culturel, historique, architectural

Cadastre
- Bâti
- Parcelles
- Limites communales

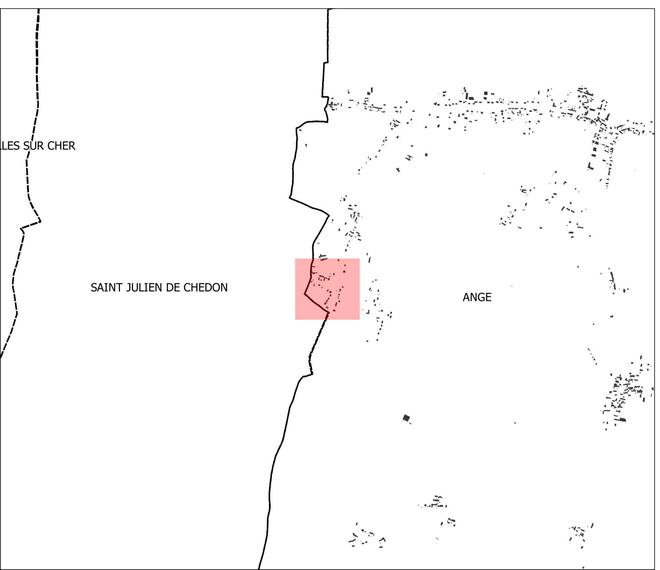

N

0 20 40 m

Potentialités foncières

Châteauvieux - Bourg

Enveloppes bâties
- Délimitation des enveloppes bâties
- Secteurs d'extension

Dents creuses :
- Poches aménageables
- Parcelles densifiables

Dents creuses
- Petites dents creuses
- Grandes dents creuses
- Constructions existantes ou permis de construire délivrés

Potentialités au sein du tissu économique
- Potentiel
- Opérations en cours

Opérations en cours

Informations
- Zones inondables PPRI
- PPRT Storengy
- Equipements publics existants ou en projet
- Sites touristiques existants
- Projet d'espaces publics
- Zones humides de forte potentialité
- Cours d'eau et plans d'eau
- Cavités souterraines

Prescriptions reportées au plan de zonage
- Espace boisé classé
- Éléments de paysage, (sites et secteurs) à préserver pour des motifs d'ordre écologique
- Patrimoine paysager à protéger pour des motifs d'ordre culturel, historique, architectural
- Secteur avec disposition de démolition
- Terrain cultivé ou non bâti à protéger en zone urbaine
- Secteur inconstructible pour des raisons environnementales, de risques, d'intérêt général
- Secteur avec conditions spéciales de constructibilité pour des raisons environnementales, de risques, d'intérêt général
- Patrimoine bâti à protéger pour des motifs d'ordre culturel, historique, architectural

Cadastre
- Bâti
- Parcelles
- Limites communales

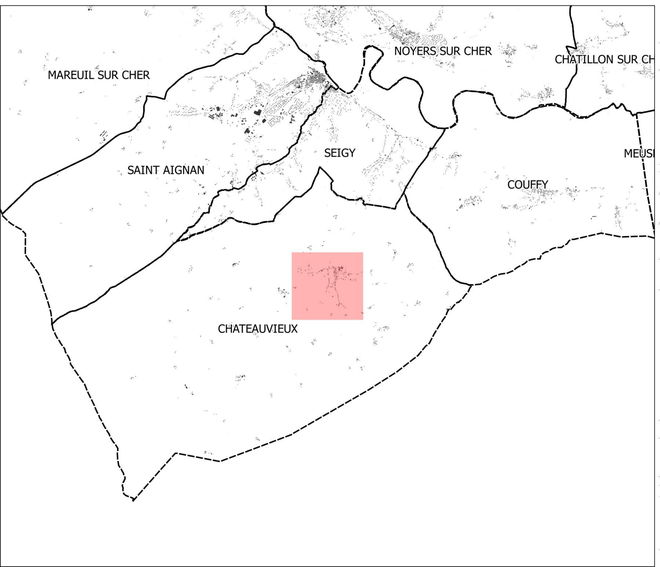

N

0 80 160 m

Potentialités foncières

Châtillon-sur-Cher - Bourg

Enveloppes bâties
- Délimitation des enveloppes bâties
- Secteurs d'extension

Dents creuses :
- Poches aménageables
- Parcelles densifiables

Dents creuses
- Petites dents creuses
- Grandes dents creuses
- Constructions existantes ou permis de construire délivrés

Potentialités au sein du tissu économique
- Potentiel
- Opérations en cours

Opérations en cours

Informations
- Zones inondables PPRI
- PPRT Storengy
- Equipements publics existants ou en projet
- Sites touristiques existants
- Projet d'espaces publics
- Zones humides de forte potentialité
- Cours d'eau et plans d'eau
- Cavités souterraines

Prescriptions reportées au plan de zonage
- Espace boisé classé
- Éléments de paysage, (sites et secteurs) à préserver pour des motifs d'ordre écologique
- Patrimoine paysager à protéger pour des motifs d'ordre culturel, historique, architectural
- Secteur avec disposition de démolition
- Terrain cultivé ou non bâti à protéger en zone urbaine
- Secteur inconstructible pour des raisons environnementales, de risques, d'intérêt général
- Secteur avec conditions spéciales de constructibilité pour des raisons environnementales, de risques, d'intérêt général
- Patrimoine bâti à protéger pour des motifs d'ordre culturel, historique, architectural

Cadastre
- Bâti
- Parcelles
- Limites communales

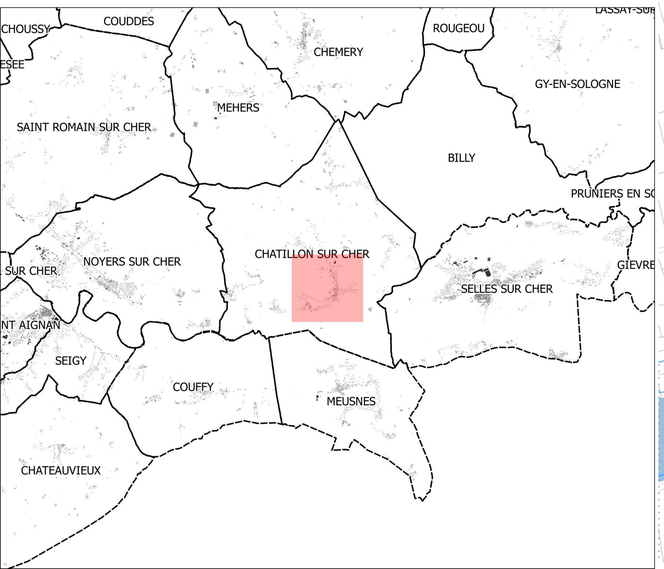

N

0 100 200 m

Potentialités foncières

Chatillon-sur-Cher - Fertevoux

Enveloppes bâties
- Délimitation des enveloppes bâties
- Secteurs d'extension

Dents creuses :
- Poches aménageables
- Parcelles densifiables

Dents creuses
- Petites dents creuses
- Grandes dents creuses
- Constructions existantes ou permis de construire délivrés

Potentialités au sein du tissu économique
- Potentiel
- Opérations en cours

Opérations en cours

Informations
- Zones inondables PPRI
- PPRT Storengy
- Equipements publics existants ou en projet
- Sites touristiques existants
- Projet d'espaces publics
- Zones humides de forte potentialité
- Cours d'eau et plans d'eau
- Cavités souterraines

Prescriptions reportées au plan de zonage
- Espace boisé classé
- Éléments de paysage, (sites et secteurs) à préserver pour des motifs d'ordre écologique
- Patrimoine paysager à protéger pour des motifs d'ordre culturel, historique, architectural
- Secteur avec disposition de démolition
- Terrain cultivé ou non bâti à protéger en zone urbaine
- Secteur inconstructible pour des raisons environnementales, de risques, d'intérêt général
- Secteur avec conditions spéciales de constructibilité pour des raisons environnementales, de risques, d'intérêt général
- Patrimoine bâti à protéger pour des motifs d'ordre culturel, historique, architectural

Cadastre
- Bâti
- Parcelles
- Limites communales

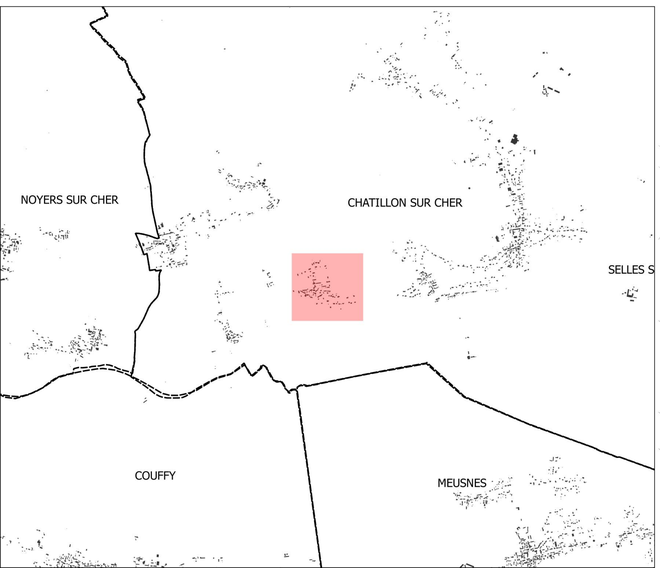

N

0 30 60 m

Potentialités foncières

Chatillon-sur-Cher - Fourchaud

Enveloppes bâties
- Délimitation des enveloppes bâties
- Secteurs d'extension

Dents creuses :
- Poches aménageables
- Parcelles densifiables

Dents creuses
- Petites dents creuses
- Grandes dents creuses
- Constructions existantes ou permis de construire délivrés

Potentialités au sein du tissu économique
- Potentiel
- Opérations en cours

Opérations en cours

Informations
- Zones inondables PPRI
- PPRT Storengy
- Equipements publics existants ou en projet
- Sites touristiques existants
- Projet d'espaces publics
- Zones humides de forte potentialité
- Cours d'eau et plans d'eau
- Cavités souterraines

Prescriptions reportées au plan de zonage
- Espace boisé classé
- Éléments de paysage, (sites et secteurs) à préserver pour des motifs d'ordre écologique
- Patrimoine paysager à protéger pour des motifs d'ordre culturel, historique, architectural
- Secteur avec disposition de démolition
- Terrain cultivé ou non bâti à protéger en zone urbaine
- Secteur inconstructible pour des raisons environnementales, de risques, d'intérêt général
- Secteur avec conditions spéciales de constructibilité pour des raisons environnementales, de risques, d'intérêt général
- Patrimoine bâti à protéger pour des motifs d'ordre culturel, historique, architectural

Cadastre
- Bâti
- Parcelles
- Limites communales



N

0 30 60 m

Potentialités foncières

Chatillon-sur-Cher - La Haye Jallet

Enveloppes bâties
- Délimitation des enveloppes bâties
- Secteurs d'extension

Dents creuses :
- Poches aménageables
- Parcelles densifiables

Dents creuses
- Petites dents creuses
- Grandes dents creuses
- Constructions existantes ou permis de construire délivrés

Potentialités au sein du tissu économique
- Potentiel
- Opérations en cours

Opérations en cours

Informations
- Zones inondables PPRI
- PPRT Storengy
- Equipements publics existants ou en projet
- Sites touristiques existants
- Projet d'espaces publics
- Zones humides de forte potentialité
- Cours d'eau et plans d'eau
- Cavités souterraines

Prescriptions reportées au plan de zonage
- Espace boisé classé
- Éléments de paysage, (sites et secteurs) à préserver pour des motifs d'ordre écologique
- Patrimoine paysager à protéger pour des motifs d'ordre culturel, historique, architectural
- Secteur avec disposition de démolition
- Terrain cultivé ou non bâti à protéger en zone urbaine
- Secteur inconstructible pour des raisons environnementales, de risques, d'intérêt général
- Secteur avec conditions spéciales de constructibilité pour des raisons environnementales, de risques, d'intérêt général
- Patrimoine bâti à protéger pour des motifs d'ordre culturel, historique, architectural

Cadastre
- Bâti
- Parcelles
- Limites communales

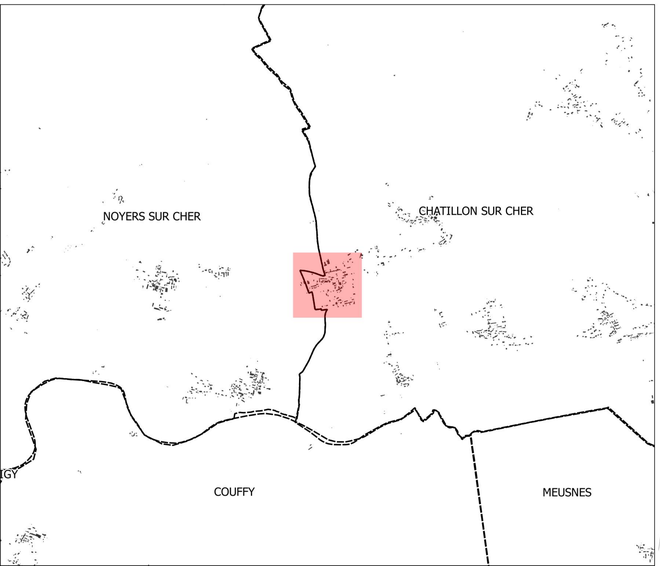

N

0 30 60 m

Potentialités foncières

Chatillon-sur-Cher - La Jalterie

Enveloppes bâties
- Délimitation des enveloppes bâties
- Secteurs d'extension

Dents creuses :
- Poches aménageables
- Parcelles densifiables

Dents creuses
- Petites dents creuses
- Grandes dents creuses
- Constructions existantes ou permis de construire délivrés

Potentialités au sein du tissu économique
- Potentiel
- Opérations en cours

Opérations en cours

Informations
- Zones inondables PPRI
- PPRT Storengy
- Equipements publics existants ou en projet
- Sites touristiques existants
- Projet d'espaces publics
- Zones humides de forte potentialité
- Cours d'eau et plans d'eau
- Cavités souterraines

Prescriptions reportées au plan de zonage
- Espace boisé classé
- Éléments de paysage, (sites et secteurs) à préserver pour des motifs d'ordre écologique
- Patrimoine paysager à protéger pour des motifs d'ordre culturel, historique, architectural
- Secteur avec disposition de démolition
- Terrain cultivé ou non bâti à protéger en zone urbaine
- Secteur inconstructible pour des raisons environnementales, de risques, d'intérêt général
- Secteur avec conditions spéciales de constructibilité pour des raisons environnementales, de risques, d'intérêt général
- Patrimoine bâti à protéger pour des motifs d'ordre culturel, historique, architectural

Cadastre
- Bâti
- Parcelles
- Limites communales

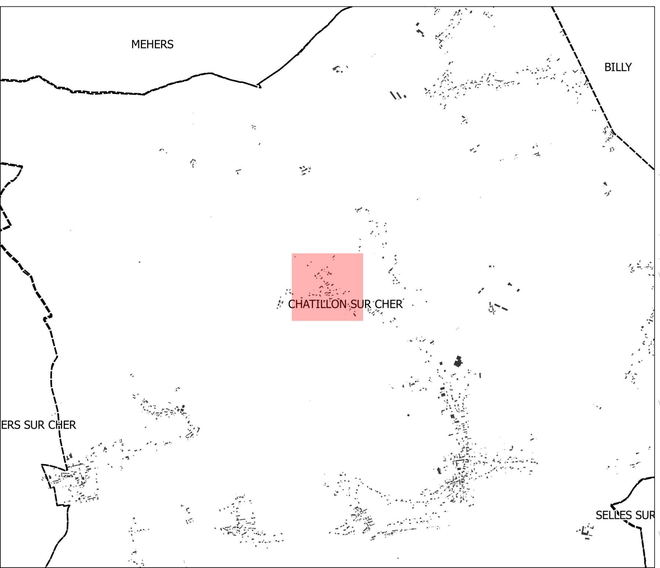

N

0 30 60 m

Potentialités foncières

Chatillon-sur-Cher - La Rue

Enveloppes bâties
- Délimitation des enveloppes bâties
- Secteurs d'extension

Dents creuses :
- Poches aménageables
- Parcelles densifiables

Dents creuses
- Petites dents creuses
- Grandes dents creuses
- Constructions existantes ou permis de construire délivrés

Potentialités au sein du tissu économique
- Potentiel
- Opérations en cours

Opérations en cours

Informations
- Zones inondables PPRI
- PPRT Storengy
- Equipements publics existants ou en projet
- Sites touristiques existants
- Projet d'espaces publics
- Zones humides de forte potentialité
- Cours d'eau et plans d'eau
- Cavités souterraines

Prescriptions reportées au plan de zonage
- Espace boisé classé
- Éléments de paysage, (sites et secteurs) à préserver pour des motifs d'ordre écologique
- Patrimoine paysager à protéger pour des motifs d'ordre culturel, historique, architectural
- Secteur avec disposition de démolition
- Terrain cultivé ou non bâti à protéger en zone urbaine
- Secteur inconstructible pour des raisons environnementales, de risques, d'intérêt général
- Secteur avec conditions spéciales de constructibilité pour des raisons environnementales, de risques, d'intérêt général
- Patrimoine bâti à protéger pour des motifs d'ordre culturel, historique, architectural

Cadastre
- Bâti
- Parcelles
- Limites communales

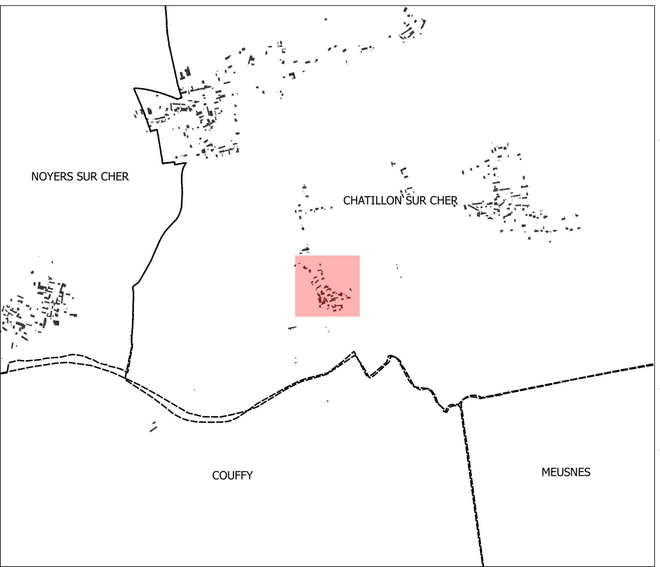

N

0 10 20 m

Potentialités foncières

Chatillon-sur-Cher - Les Girardières

Enveloppes bâties
- Délimitation des enveloppes bâties
- Secteurs d'extension

Dents creuses :
- Poches aménageables
- Parcelles densifiables

Dents creuses
- Petites dents creuses
- Grandes dents creuses
- Constructions existantes ou permis de construire délivrés

Potentialités au sein du tissu économique
- Potentiel
- Opérations en cours

Opérations en cours

Informations
- Zones inondables PPRI
- PPRT Storengy
- Equipements publics existants ou en projet
- Sites touristiques existants
- Projet d'espaces publics
- Zones humides de forte potentialité
- Cours d'eau et plans d'eau
- Cavités souterraines

Prescriptions reportées au plan de zonage
- Espace boisé classé
- Éléments de paysage, (sites et secteurs) à préserver pour des motifs d'ordre écologique
- Patrimoine paysager à protéger pour des motifs d'ordre culturel, historique, architectural
- Secteur avec disposition de démolition
- Terrain cultivé ou non bâti à protéger en zone urbaine
- Secteur inconstructible pour des raisons environnementales, de risques, d'intérêt général
- Secteur avec conditions spéciales de constructibilité pour des raisons environnementales, de risques, d'intérêt général
- Patrimoine bâti à protéger pour des motifs d'ordre culturel, historique, architectural

Cadastre
- Bâti
- Parcelles
- Limites communales

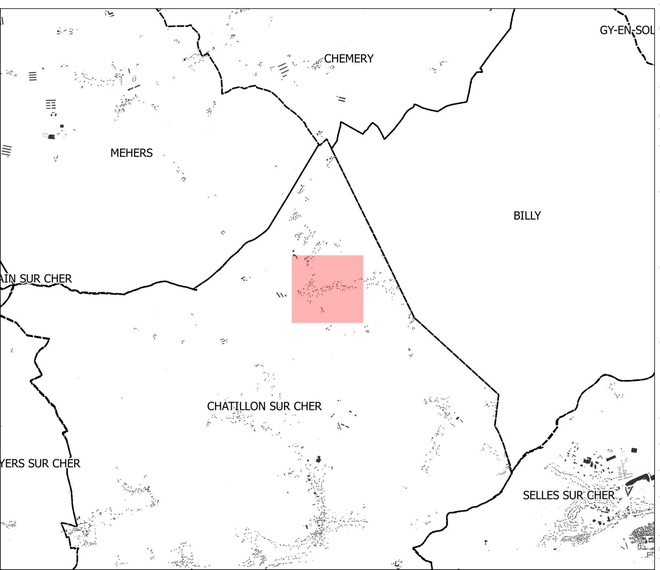

N

0 50 100 m

Potentialités foncières

Chatillon-sur-Cher - Les Mardelles

Enveloppes bâties
- Délimitation des enveloppes bâties
- Secteurs d'extension

Dents creuses :
- Poches aménageables
- Parcelles densifiables

Dents creuses
- Petites dents creuses
- Grandes dents creuses
- Constructions existantes ou permis de construire délivrés

Potentialités au sein du tissu économique
- Potentiel
- Opérations en cours

Opérations en cours

Informations
- Zones inondables PPRI
- PPRT Storengy
- Equipements publics existants ou en projet
- Sites touristiques existants
- Projet d'espaces publics
- Zones humides de forte potentialité
- Cours d'eau et plans d'eau
- Cavités souterraines

Prescriptions reportées au plan de zonage
- Espace boisé classé
- Éléments de paysage, (sites et secteurs) à préserver pour des motifs d'ordre écologique
- Patrimoine paysager à protéger pour des motifs d'ordre culturel, historique, architectural
- Secteur avec disposition de démolition
- Terrain cultivé ou non bâti à protéger en zone urbaine
- Secteur inconstructible pour des raisons environnementales, de risques, d'intérêt général
- Secteur avec conditions spéciales de constructibilité pour des raisons environnementales, de risques, d'intérêt général
- Patrimoine bâti à protéger pour des motifs d'ordre culturel, historique, architectural

Cadastre
- Bâti
- Parcelles
- Limites communales

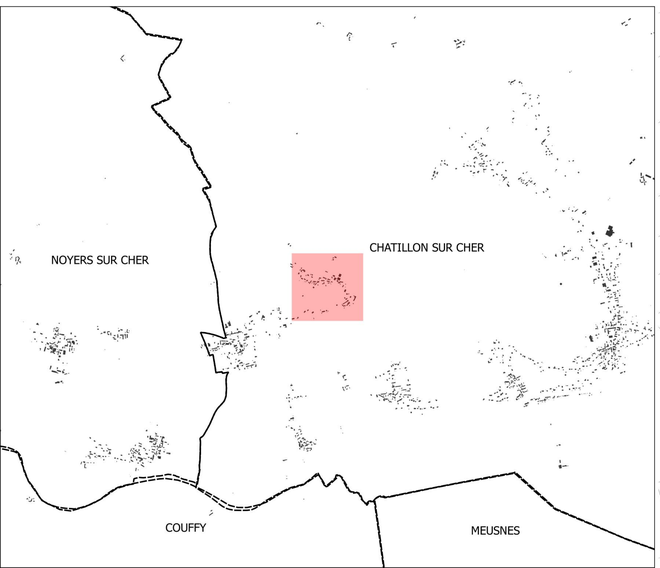

N

0 30 60 m

Potentialités foncières

Chemery - Bourg

Enveloppes bâties
- Délimitation des enveloppes bâties
- Secteurs d'extension

Dents creuses :
- Poches aménageables
- Parcelles densifiables

Dents creuses
- Petites dents creuses
- Grandes dents creuses
- Constructions existantes ou permis de construire délivrés

Potentialités au sein du tissu économique
- Potentiel
- Opérations en cours

Opérations en cours

Informations
- Zones inondables PPRI
- PPRT Storengy
- Equipements publics existants ou en projet
- Sites touristiques existants
- Projet d'espaces publics
- Zones humides de forte potentialité
- Cours d'eau et plans d'eau
- Cavités souterraines

Prescriptions reportées au plan de zonage
- Espace boisé classé
- Éléments de paysage, (sites et secteurs) à préserver pour des motifs d'ordre écologique
- Patrimoine paysager à protéger pour des motifs d'ordre culturel, historique, architectural
- Secteur avec disposition de démolition
- Terrain cultivé ou non bâti à protéger en zone urbaine
- Secteur inconstructible pour des raisons environnementales, de risques, d'intérêt général
- Secteur avec conditions spéciales de constructibilité pour des raisons environnementales, de risques, d'intérêt général
- Patrimoine bâti à protéger pour des motifs d'ordre culturel, historique, architectural

Cadastre
- Bâti
- Parcelles
- Limites communales

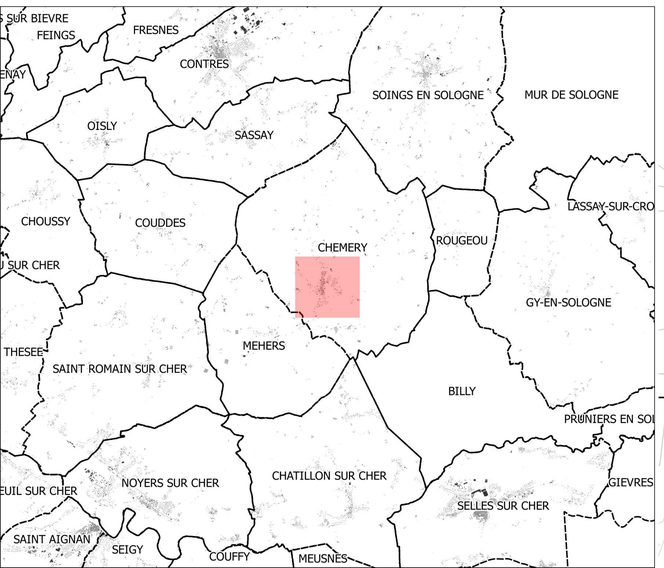

N

0 100 200 m

Potentialités foncières

Choussy - Bourg

Enveloppes bâties
- Délimitation des enveloppes bâties
- Secteurs d'extension

Dents creuses :
- Poches aménageables
- Parcelles densifiables

Dents creuses
- Petites dents creuses
- Grandes dents creuses
- Constructions existantes ou permis de construire délivrés

Potentialités au sein du tissu économique
- Potentiel
- Opérations en cours

Opérations en cours

Informations
- Zones inondables PPRI
- PPRT Storengy
- Equipements publics existants ou en projet
- Sites touristiques existants
- Projet d'espaces publics
- Zones humides de forte potentialité
- Cours d'eau et plans d'eau
- Cavités souterraines

Prescriptions reportées au plan de zonage
- Espace boisé classé
- Éléments de paysage, (sites et secteurs) à préserver pour des motifs d'ordre écologique
- Patrimoine paysager à protéger pour des motifs d'ordre culturel, historique, architectural
- Secteur avec disposition de démolition
- Terrain cultivé ou non bâti à protéger en zone urbaine
- Secteur inconstructible pour des raisons environnementales, de risques, d'intérêt général
- Secteur avec conditions spéciales de constructibilité pour des raisons environnementales, de risques, d'intérêt général
- Patrimoine bâti à protéger pour des motifs d'ordre culturel, historique, architectural

Cadastre
- Bâti
- Parcelles
- Limites communales

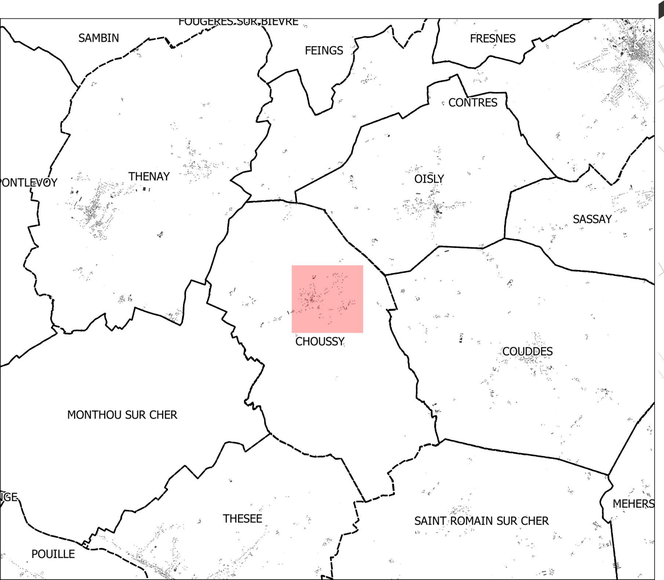

N

0 70 140 m

Potentialités foncières

Contres et Fresnes - Bourg

Enveloppes bâties
- Délimitation des enveloppes bâties
- Secteurs d'extension

Dents creuses :
- Poches aménageables
- Parcelles densifiables

Dents creuses
- Petites dents creuses
- Grandes dents creuses
- Constructions existantes ou permis de construire délivrés

Potentialités au sein du tissu économique
- Potentiel
- Opérations en cours

Opérations en cours

Informations
- Zones inondables PPRI
- PPRT Storengy
- Equipements publics existants ou en projet
- Sites touristiques existants
- Projet d'espaces publics
- Zones humides de forte potentialité
- Cours d'eau et plans d'eau
- Cavités souterraines

Prescriptions reportées au plan de zonage
- Espace boisé classé
- Éléments de paysage, (sites et secteurs) à préserver pour des motifs d'ordre écologique
- Patrimoine paysager à protéger pour des motifs d'ordre culturel, historique, architectural
- Secteur avec disposition de démolition
- Terrain cultivé ou non bâti à protéger en zone urbaine
- Secteur inconstructible pour des raisons environnementales, de risques, d'intérêt général
- Secteur avec conditions spéciales de constructibilité pour des raisons environnementales, de risques, d'intérêt général
- Patrimoine bâti à protéger pour des motifs d'ordre culturel, historique, architectural

Cadastre
- Bâti
- Parcelles
- Limites communales

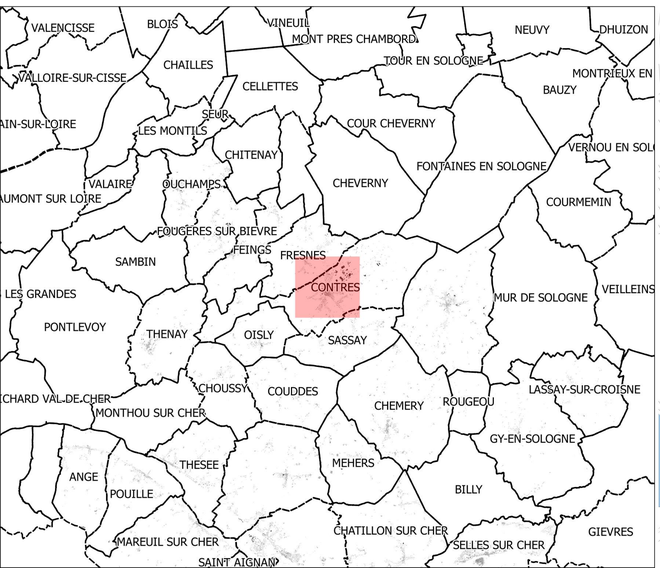

Potentialités foncières

Couddes - Bourg

Enveloppes bâties
- Délimitation des enveloppes bâties
- Secteurs d'extension

Dents creuses :
- Poches aménageables
- Parcelles densifiables

Dents creuses
- Petites dents creuses
- Grandes dents creuses
- Constructions existantes ou permis de construire délivrés

Potentialités au sein du tissu économique
- Potentiel
- Opérations en cours

Opérations en cours

Informations
- Zones inondables PPRI
- PPRT Storengy
- Equipements publics existants ou en projet
- Sites touristiques existants
- Projet d'espaces publics
- Zones humides de forte potentialité
- Cours d'eau et plans d'eau
- Cavités souterraines

Prescriptions reportées au plan de zonage
- Espace boisé classé
- Éléments de paysage, (sites et secteurs) à préserver pour des motifs d'ordre écologique
- Patrimoine paysager à protéger pour des motifs d'ordre culturel, historique, architectural
- Secteur avec disposition de démolition
- Terrain cultivé ou non bâti à protéger en zone urbaine
- Secteur inconstructible pour des raisons environnementales, de risques, d'intérêt général
- Secteur avec conditions spéciales de constructibilité pour des raisons environnementales, de risques, d'intérêt général
- Patrimoine bâti à protéger pour des motifs d'ordre culturel, historique, architectural

Cadastre
- Bâti
- Parcelles
- Limites communales

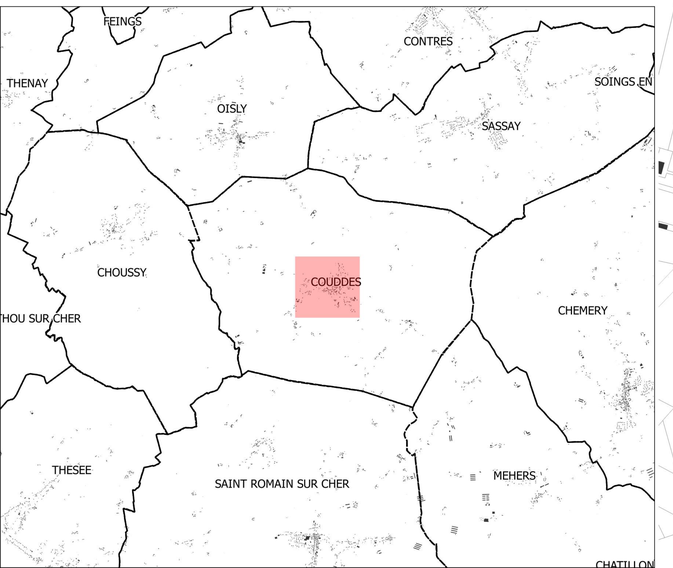

N

0 70 140 m

Potentialités foncières

Couffy - Poulas

Enveloppes bâties
- Délimitation des enveloppes bâties
- Secteurs d'extension

Dents creuses :
- Poches aménageables
- Parcelles densifiables

Dents creuses
- Petites dents creuses
- Grandes dents creuses
- Constructions existantes ou permis de construire délivrés

Potentialités au sein du tissu économique
- Potentiel
- Opérations en cours

Opérations en cours

Informations
- Zones inondables PPRI
- PPRT Storengy
- Equipements publics existants ou en projet
- Sites touristiques existants
- Projet d'espaces publics
- Zones humides de forte potentialité
- Cours d'eau et plans d'eau
- Cavités souterraines

Prescriptions reportées au plan de zonage
- Espace boisé classé
- Éléments de paysage, (sites et secteurs) à préserver pour des motifs d'ordre écologique
- Patrimoine paysager à protéger pour des motifs d'ordre culturel, historique, architectural
- Secteur avec disposition de démolition
- Terrain cultivé ou non bâti à protéger en zone urbaine
- Secteur inconstructible pour des raisons environnementales, de risques, d'intérêt général
- Secteur avec conditions spéciales de constructibilité pour des raisons environnementales, de risques, d'intérêt général
- Patrimoine bâti à protéger pour des motifs d'ordre culturel, historique, architectural

Cadastre
- Bâti
- Parcelles
- Limites communales

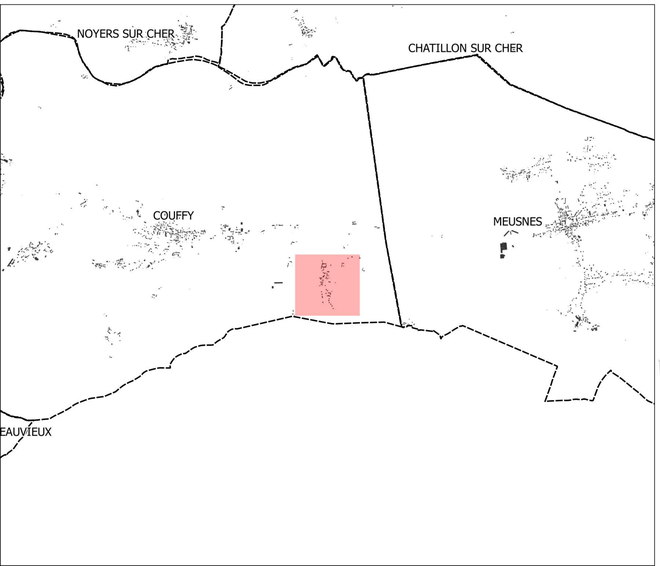

N

0 30 60 m

Potentialités foncières

Couffy - Villequemoy

Enveloppes bâties
- Délimitation des enveloppes bâties
- Secteurs d'extension

Dents creuses :
- Poches aménageables
- Parcelles densifiables

Dents creuses
- Petites dents creuses
- Grandes dents creuses
- Constructions existantes ou permis de construire délivrés

Potentialités au sein du tissu économique
- Potentiel
- Opérations en cours

Opérations en cours

Informations
- Zones inondables PPRI
- PPRT Storengy
- Equipements publics existants ou en projet
- Sites touristiques existants
- Projet d'espaces publics
- Zones humides de forte potentialité
- Cours d'eau et plans d'eau
- Cavités souterraines

Prescriptions reportées au plan de zonage
- Espace boisé classé
- Éléments de paysage, (sites et secteurs) à préserver pour des motifs d'ordre écologique
- Patrimoine paysager à protéger pour des motifs d'ordre culturel, historique, architectural
- Secteur avec disposition de démolition
- Terrain cultivé ou non bâti à protéger en zone urbaine
- Secteur inconstructible pour des raisons environnementales, de risques, d'intérêt général
- Secteur avec conditions spéciales de constructibilité pour des raisons environnementales, de risques, d'intérêt général
- Patrimoine bâti à protéger pour des motifs d'ordre culturel, historique, architectural

Cadastre
- Bâti
- Parcelles
- Limites communales

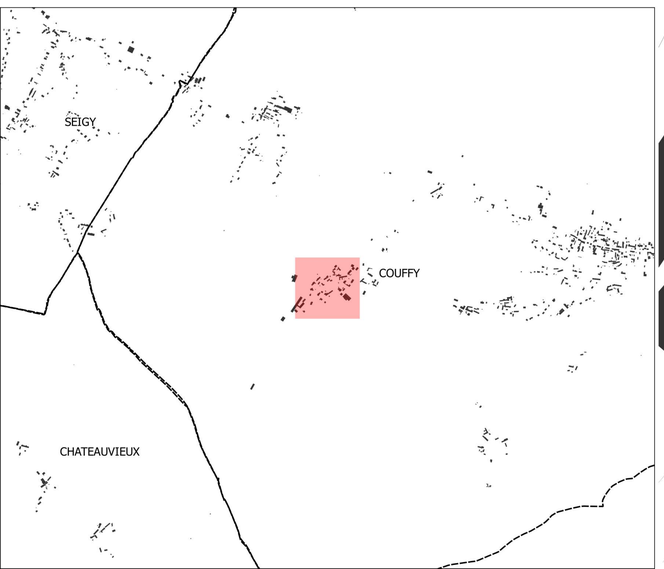

N

0 20 40 m

Potentialités foncières

Couffy- Bourg

Enveloppes bâties
- Délimitation des enveloppes bâties
- Secteurs d'extension

Dents creuses :
- Poches aménageables
- Parcelles densifiables

Dents creuses
- Petites dents creuses
- Grandes dents creuses
- Constructions existantes ou permis de construire délivrés

Potentialités au sein du tissu économique
- Potentiel
- Opérations en cours

Opérations en cours

Informations
- Zones inondables PPRI
- PPRT Storengy
- Equipements publics existants ou en projet
- Sites touristiques existants
- Projet d'espaces publics
- Zones humides de forte potentialité
- Cours d'eau et plans d'eau
- Cavités souterraines

Prescriptions reportées au plan de zonage
- Espace boisé classé
- Éléments de paysage, (sites et secteurs) à préserver pour des motifs d'ordre écologique
- Patrimoine paysager à protéger pour des motifs d'ordre culturel, historique, architectural
- Secteur avec disposition de démolition
- Terrain cultivé ou non bâti à protéger en zone urbaine
- Secteur inconstructible pour des raisons environnementales, de risques, d'intérêt général
- Secteur avec conditions spéciales de constructibilité pour des raisons environnementales, de risques, d'intérêt général
- Patrimoine bâti à protéger pour des motifs d'ordre culturel, historique, architectural

Cadastre
- Bâti
- Parcelles
- Limites communales

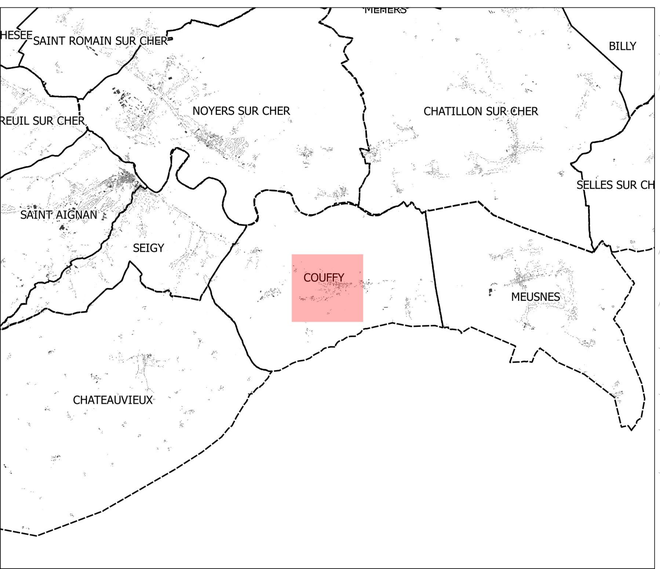

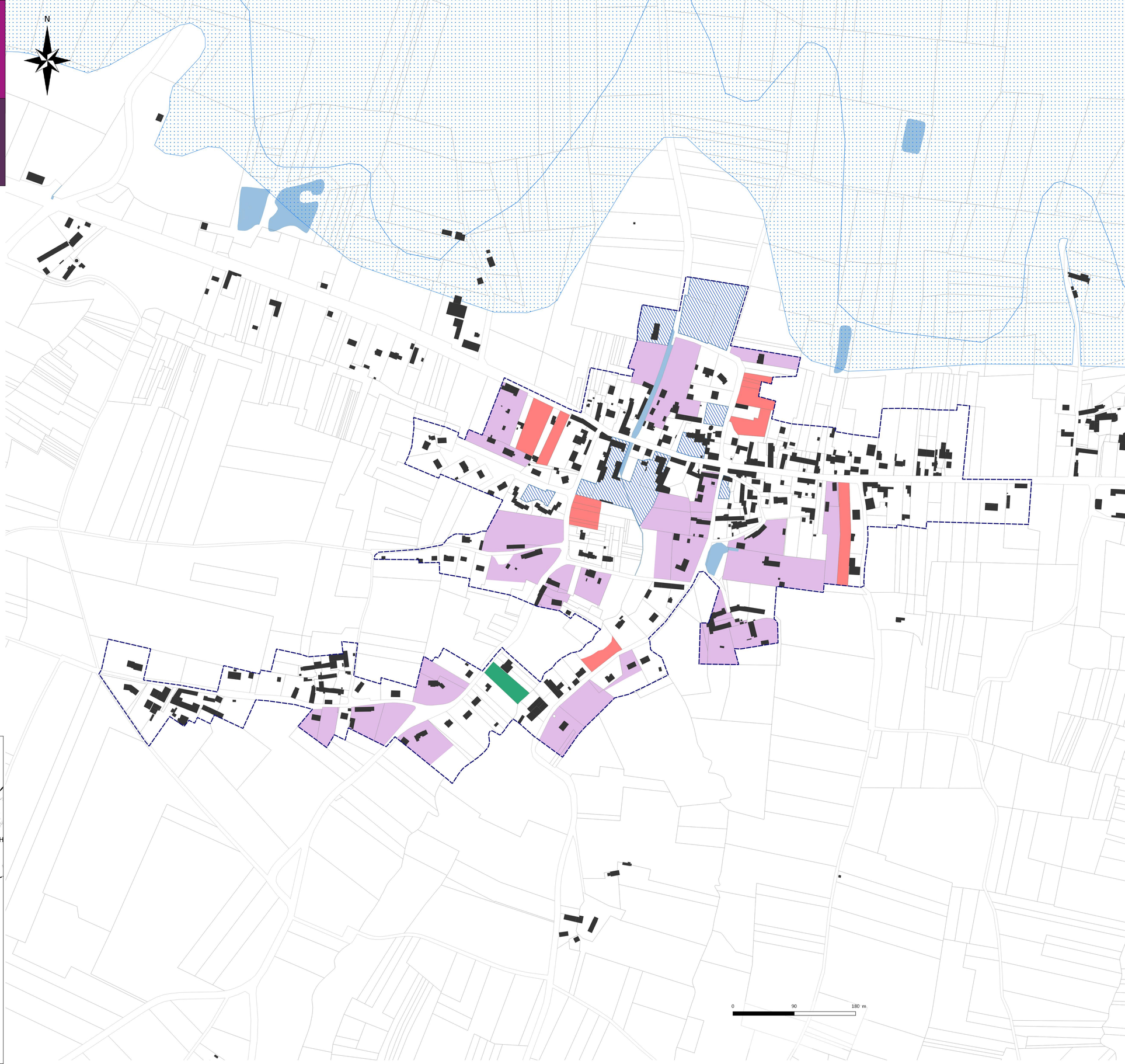

Potentialités foncières

Feings - Bourg

Enveloppes bâties
- Délimitation des enveloppes bâties
- Secteurs d'extension

Dents creuses :
- Poches aménageables
- Parcelles densifiables

Dents creuses
- Petites dents creuses
- Grandes dents creuses
- Constructions existantes ou permis de construire délivrés

Potentialités au sein du tissu économique
- Potentiel
- Opérations en cours

Opérations en cours

Informations
- Zones inondables PPRI
- PPRT Storengy
- Equipements publics existants ou en projet
- Sites touristiques existants
- Projet d'espaces publics
- Zones humides de forte potentialité
- Cours d'eau et plans d'eau
- Cavités souterraines

Prescriptions reportées au plan de zonage
- Espace boisé classé
- Éléments de paysage, (sites et secteurs) à préserver pour des motifs d'ordre écologique
- Patrimoine paysager à protéger pour des motifs d'ordre culturel, historique, architectural
- Secteur avec disposition de démolition
- Terrain cultivé ou non bâti à protéger en zone urbaine
- Secteur inconstructible pour des raisons environnementales, de risques, d'intérêt général
- Secteur avec conditions spéciales de constructibilité pour des raisons environnementales, de risques, d'intérêt général
- Patrimoine bâti à protéger pour des motifs d'ordre culturel, historique, architectural

Cadastre
- Bâti
- Parcelles
- Limites communales

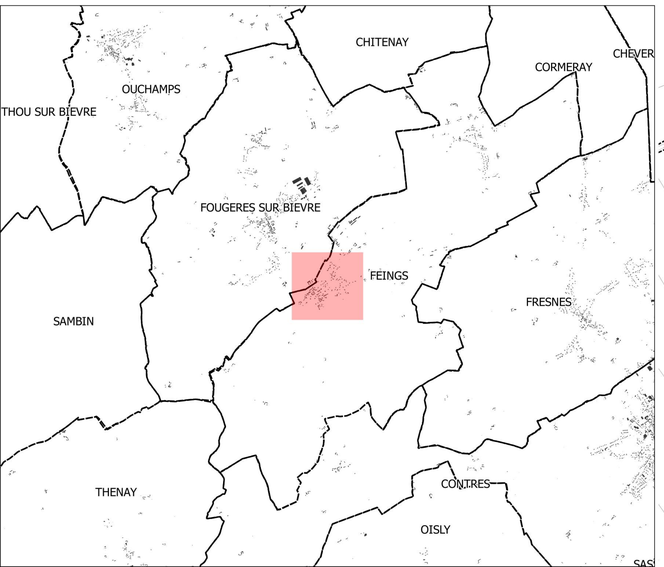

N

0 60 120 m

Potentialités foncières

Feings - Favras

Enveloppes bâties
- Délimitation des enveloppes bâties
- Secteurs d'extension

Dents creuses :
- Poches aménageables
- Parcelles densifiables

Dents creuses
- Petites dents creuses
- Grandes dents creuses
- Constructions existantes ou permis de construire délivrés

Potentialités au sein du tissu économique
- Potentiel
- Opérations en cours

Opérations en cours

Informations
- Zones inondables PPRI
- PPRT Storengy
- Equipements publics existants ou en projet
- Sites touristiques existants
- Projet d'espaces publics
- Zones humides de forte potentialité
- Cours d'eau et plans d'eau
- Cavités souterraines

Prescriptions reportées au plan de zonage
- Espace boisé classé
- Éléments de paysage, (sites et secteurs) à préserver pour des motifs d'ordre écologique
- Patrimoine paysager à protéger pour des motifs d'ordre culturel, historique, architectural
- Secteur avec disposition de démolition
- Terrain cultivé ou non bâti à protéger en zone urbaine
- Secteur inconstructible pour des raisons environnementales, de risques, d'intérêt général
- Secteur avec conditions spéciales de constructibilité pour des raisons environnementales, de risques, d'intérêt général
- Patrimoine bâti à protéger pour des motifs d'ordre culturel, historique, architectural

Cadastre
- Bâti
- Parcelles
- Limites communales

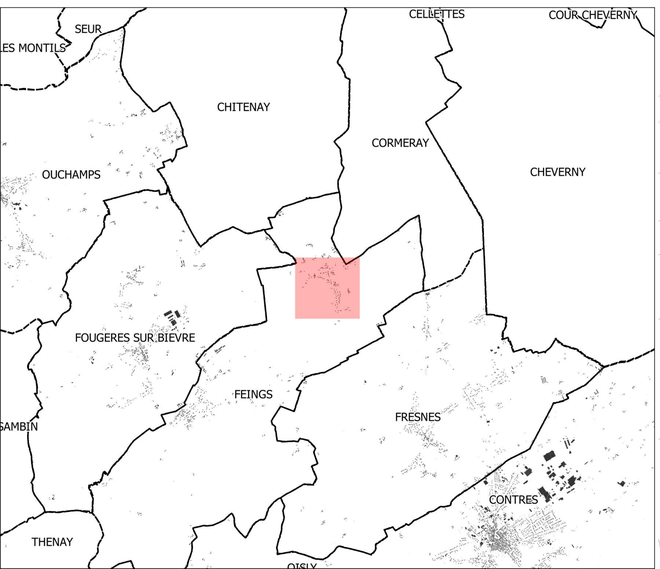

N

0 60 120 m

Potentialités foncières

Fougères-sur-Bièvre - Bourg

Enveloppes bâties
- Délimitation des enveloppes bâties
- Secteurs d'extension

Dents creuses :
- Poches aménageables
- Parcelles densifiables

Dents creuses
- Petites dents creuses
- Grandes dents creuses
- Constructions existantes ou permis de construire délivrés

Potentialités au sein du tissu économique
- Potentiel
- Opérations en cours

Opérations en cours

Informations
- Zones inondables PPRI
- PPRT Storengy
- Equipements publics existants ou en projet
- Sites touristiques existants
- Projet d'espaces publics
- Zones humides de forte potentialité
- Cours d'eau et plans d'eau
- Cavités souterraines

Prescriptions reportées au plan de zonage
- Espace boisé classé
- Éléments de paysage, (sites et secteurs) à préserver pour des motifs d'ordre écologique
- Patrimoine paysager à protéger pour des motifs d'ordre culturel, historique, architectural
- Secteur avec disposition de démolition
- Terrain cultivé ou non bâti à protéger en zone urbaine
- Secteur inconstructible pour des raisons environnementales, de risques, d'intérêt général
- Secteur avec conditions spéciales de constructibilité pour des raisons environnementales, de risques, d'intérêt général
- Patrimoine bâti à protéger pour des motifs d'ordre culturel, historique, architectural

Cadastre
- Bâti
- Parcelles
- Limites communales

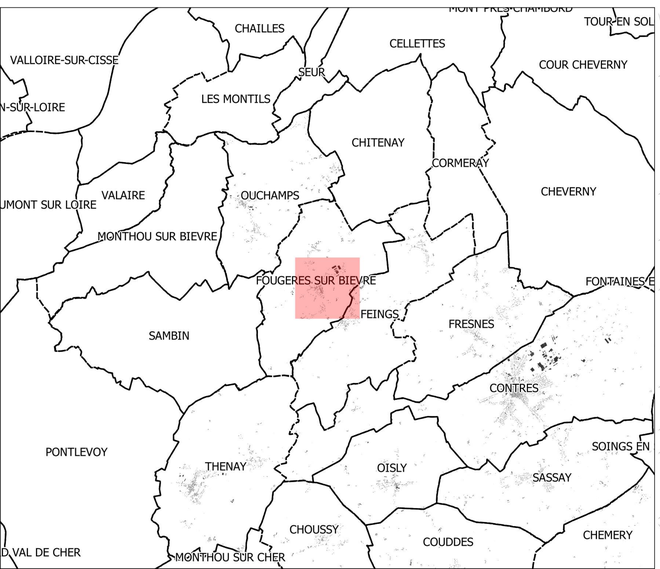

Potentialités foncières

Fougères-sur-Bièvre - Le Mousseau

Enveloppes bâties
- Délimitation des enveloppes bâties
- Secteurs d'extension

Dents creuses :
- Poches aménageables
- Parcelles densifiables

Dents creuses
- Petites dents creuses
- Grandes dents creuses
- Constructions existantes ou permis de construire délivrés

Potentialités au sein du tissu économique
- Potentiel
- Opérations en cours

Opérations en cours

Informations
- Zones inondables PPRI
- PPRT Storengy
- Equipements publics existants ou en projet
- Sites touristiques existants
- Projet d'espaces publics
- Zones humides de forte potentialité
- Cours d'eau et plans d'eau
- Cavités souterraines

Prescriptions reportées au plan de zonage
- Espace boisé classé
- Éléments de paysage, (sites et secteurs) à préserver pour des motifs d'ordre écologique
- Patrimoine paysager à protéger pour des motifs d'ordre culturel, historique, architectural
- Secteur avec disposition de démolition
- Terrain cultivé ou non bâti à protéger en zone urbaine
- Secteur inconstructible pour des raisons environnementales, de risques, d'intérêt général
- Secteur avec conditions spéciales de constructibilité pour des raisons environnementales, de risques, d'intérêt général
- Patrimoine bâti à protéger pour des motifs d'ordre culturel, historique, architectural

Cadastre
- Bâti
- Parcelles
- Limites communales

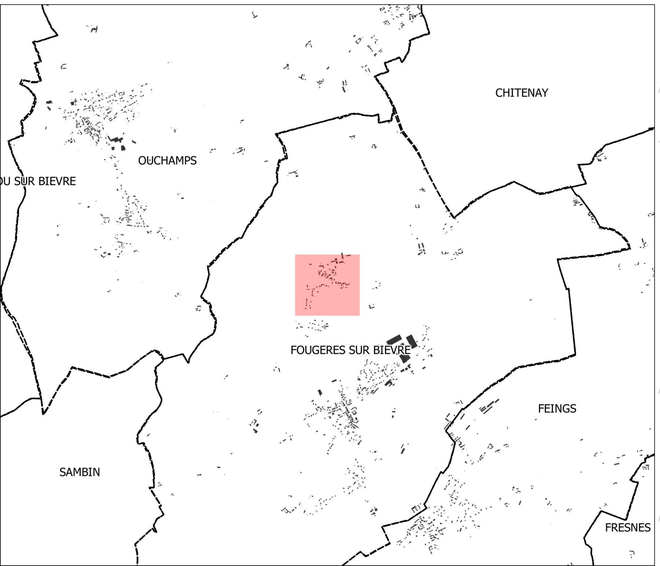

N

0 30 60 m

Potentialités foncières

Fresnes - Bourg

Enveloppes bâties
- Délimitation des enveloppes bâties
- Secteurs d'extension

Dents creuses :
- Poches aménageables
- Parcelles densifiables

Dents creuses
- Petites dents creuses
- Grandes dents creuses
- Constructions existantes ou permis de construire délivrés

Potentialités au sein du tissu économique
- Potentiel
- Opérations en cours

Opérations en cours

Informations
- Zones inondables PPRI
- PPRT Storengy
- Equipements publics existants ou en projet
- Sites touristiques existants
- Projet d'espaces publics
- Zones humides de forte potentialité
- Cours d'eau et plans d'eau
- Cavités souterraines

Prescriptions reportées au plan de zonage
- Espace boisé classé
- Éléments de paysage, (sites et secteurs) à préserver pour des motifs d'ordre écologique
- Patrimoine paysager à protéger pour des motifs d'ordre culturel, historique, architectural
- Secteur avec disposition de démolition
- Terrain cultivé ou non bâti à protéger en zone urbaine
- Secteur inconstructible pour des raisons environnementales, de risques, d'intérêt général
- Secteur avec conditions spéciales de constructibilité pour des raisons environnementales, de risques, d'intérêt général
- Patrimoine bâti à protéger pour des motifs d'ordre culturel, historique, architectural

Cadastre
- Bâti
- Parcelles
- Limites communales

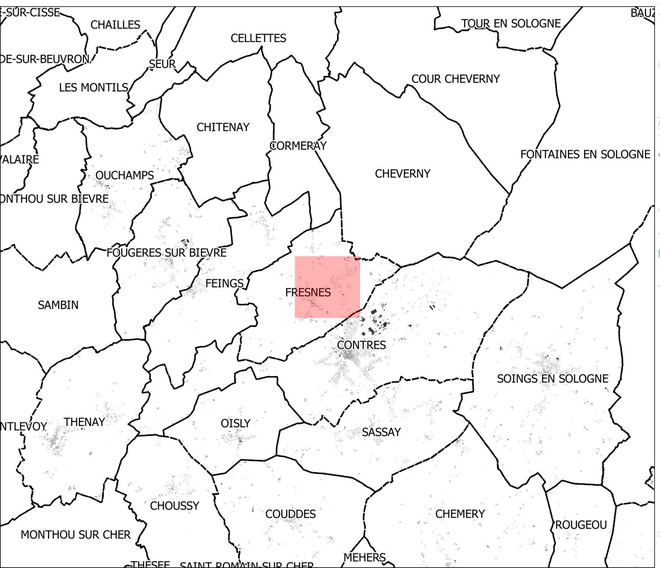

N

0 100 200 m

Potentialités foncières

Fresnes - L'Orme

Enveloppes bâties
- Délimitation des enveloppes bâties
- Secteurs d'extension

Dents creuses :
- Poches aménageables
- Parcelles densifiables

Dents creuses
- Petites dents creuses
- Grandes dents creuses
- Constructions existantes ou permis de construire délivrés

Potentialités au sein du tissu économique
- Potentiel
- Opérations en cours

Opérations en cours

Informations
- Zones inondables PPRI
- PPRT Storengy
- Equipements publics existants ou en projet
- Sites touristiques existants
- Projet d'espaces publics
- Zones humides de forte potentialité
- Cours d'eau et plans d'eau
- Cavités souterraines

Prescriptions reportées au plan de zonage
- Espace boisé classé
- Éléments de paysage, (sites et secteurs) à préserver pour des motifs d'ordre écologique
- Patrimoine paysager à protéger pour des motifs d'ordre culturel, historique, architectural
- Secteur avec disposition de démolition
- Terrain cultivé ou non bâti à protéger en zone urbaine
- Secteur inconstructible pour des raisons environnementales, de risques, d'intérêt général
- Secteur avec conditions spéciales de constructibilité pour des raisons environnementales, de risques, d'intérêt général
- Patrimoine bâti à protéger pour des motifs d'ordre culturel, historique, architectural

Cadastre
- Bâti
- Parcelles
- Limites communales

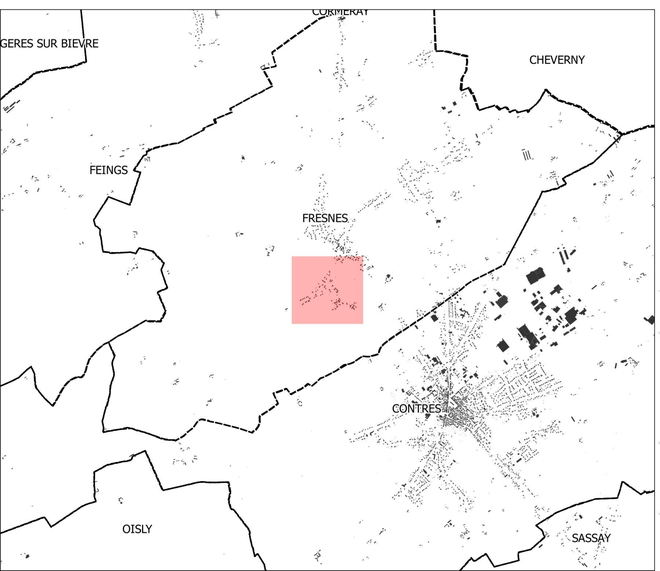

N

0 40 80 m

Potentialités foncières

Gy-en-Sologne - Bourg

Enveloppes bâties
- Délimitation des enveloppes bâties
- Secteurs d'extension

Dents creuses :
- Poches aménageables
- Parcelles densifiables

Dents creuses
- Petites dents creuses
- Grandes dents creuses
- Constructions existantes ou permis de construire délivrés

Potentialités au sein du tissu économique
- Potentiel
- Opérations en cours

Opérations en cours

Informations
- Zones inondables PPRI
- PPRT Storengy
- Equipements publics existants ou en projet
- Sites touristiques existants
- Projet d'espaces publics
- Zones humides de forte potentialité
- Cours d'eau et plans d'eau
- Cavités souterraines

Prescriptions reportées au plan de zonage
- Espace boisé classé
- Éléments de paysage, (sites et secteurs) à préserver pour des motifs d'ordre écologique
- Patrimoine paysager à protéger pour des motifs d'ordre culturel, historique, architectural
- Secteur avec disposition de démolition
- Terrain cultivé ou non bâti à protéger en zone urbaine
- Secteur inconstructible pour des raisons environnementales, de risques, d'intérêt général
- Secteur avec conditions spéciales de constructibilité pour des raisons environnementales, de risques, d'intérêt général
- Patrimoine bâti à protéger pour des motifs d'ordre culturel, historique, architectural

Cadastre
- Bâti
- Parcelles
- Limites communales

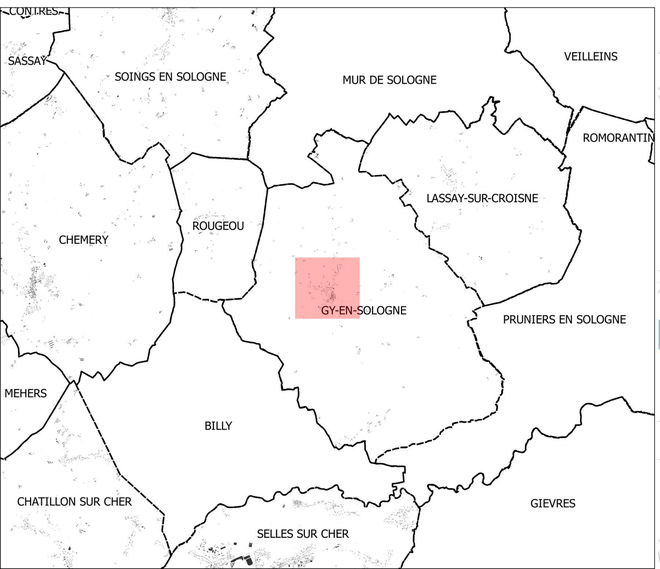

Potentialités foncières

Lassay-sur-Croisne - Bourg

Enveloppes bâties
- Délimitation des enveloppes bâties
- Secteurs d'extension

Dents creuses :
- Poches aménageables
- Parcelles densifiables

Dents creuses
- Petites dents creuses
- Grandes dents creuses
- Constructions existantes ou permis de construire délivrés

Potentialités au sein du tissu économique
- Potentiel
- Opérations en cours

Opérations en cours

Informations
- Zones inondables PPRI
- PPRT Storengy
- Equipements publics existants ou en projet
- Sites touristiques existants
- Projet d'espaces publics
- Zones humides de forte potentialité
- Cours d'eau et plans d'eau
- Cavités souterraines

Prescriptions reportées au plan de zonage
- Espace boisé classé
- Éléments de paysage, (sites et secteurs) à préserver pour des motifs d'ordre écologique
- Patrimoine paysager à protéger pour des motifs d'ordre culturel, historique, architectural
- Secteur avec disposition de démolition
- Terrain cultivé ou non bâti à protéger en zone urbaine
- Secteur inconstructible pour des raisons environnementales, de risques, d'intérêt général
- Secteur avec conditions spéciales de constructibilité pour des raisons environnementales, de risques, d'intérêt général
- Patrimoine bâti à protéger pour des motifs d'ordre culturel, historique, architectural

Cadastre
- Bâti
- Parcelles
- Limites communales

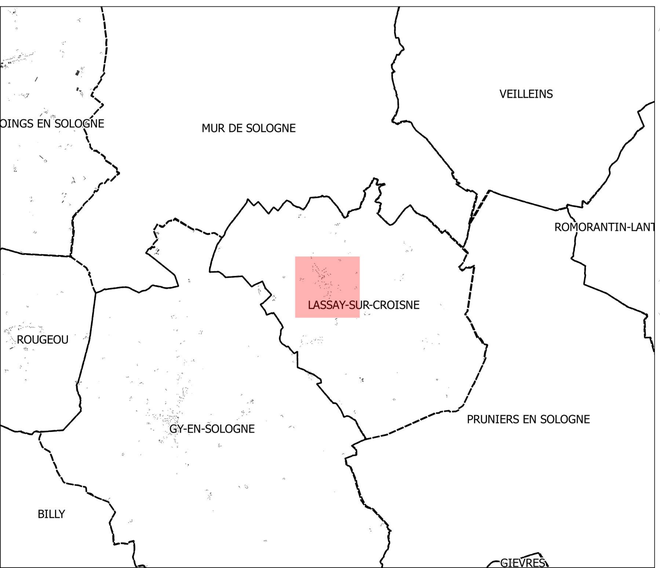

N

0 70 140 m

Potentialités foncières

Mareuil-sur-Cher - Bourg

Enveloppes bâties
- Délimitation des enveloppes bâties
- Secteurs d'extension

Dents creuses :
- Poches aménageables
- Parcelles densifiables

Dents creuses
- Petites dents creuses
- Grandes dents creuses
- Constructions existantes ou permis de construire délivrés

Potentialités au sein du tissu économique
- Potentiel
- Opérations en cours

Opérations en cours

Informations
- Zones inondables PPRI
- PPRT Storengy
- Equipements publics existants ou en projet
- Sites touristiques existants
- Projet d'espaces publics
- Zones humides de forte potentialité
- Cours d'eau et plans d'eau
- Cavités souterraines

Prescriptions reportées au plan de zonage
- Espace boisé classé
- Éléments de paysage, (sites et secteurs) à préserver pour des motifs d'ordre écologique
- Patrimoine paysager à protéger pour des motifs d'ordre culturel, historique, architectural
- Secteur avec disposition de démolition
- Terrain cultivé ou non bâti à protéger en zone urbaine
- Secteur inconstructible pour des raisons environnementales, de risques, d'intérêt général
- Secteur avec conditions spéciales de constructibilité pour des raisons environnementales, de risques, d'intérêt général
- Patrimoine bâti à protéger pour des motifs d'ordre culturel, historique, architectural

Cadastre
- Bâti
- Parcelles
- Limites communales

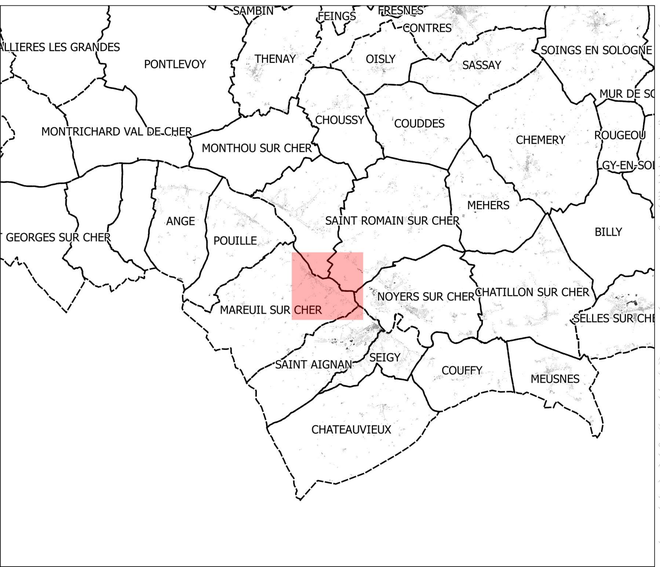

Potentialités foncières

Mehers - Bourg

Enveloppes bâties
- Délimitation des enveloppes bâties
- Secteurs d'extension

Dents creuses :
- Poches aménageables
- Parcelles densifiables

Dents creuses
- Petites dents creuses
- Grandes dents creuses
- Constructions existantes ou permis de construire délivrés

Potentialités au sein du tissu économique
- Potentiel
- Opérations en cours

Opérations en cours

Informations
- Zones inondables PPRI
- PPRT Storengy
- Equipements publics existants ou en projet
- Sites touristiques existants
- Projet d'espaces publics
- Zones humides de forte potentialité
- Cours d'eau et plans d'eau
- Cavités souterraines

Prescriptions reportées au plan de zonage
- Espace boisé classé
- Éléments de paysage, (sites et secteurs) à préserver pour des motifs d'ordre écologique
- Patrimoine paysager à protéger pour des motifs d'ordre culturel, historique, architectural
- Secteur avec disposition de démolition
- Terrain cultivé ou non bâti à protéger en zone urbaine
- Secteur inconstructible pour des raisons environnementales, de risques, d'intérêt général
- Secteur avec conditions spéciales de constructibilité pour des raisons environnementales, de risques, d'intérêt général
- Patrimoine bâti à protéger pour des motifs d'ordre culturel, historique, architectural

Cadastre
- Bâti
- Parcelles
- Limites communales

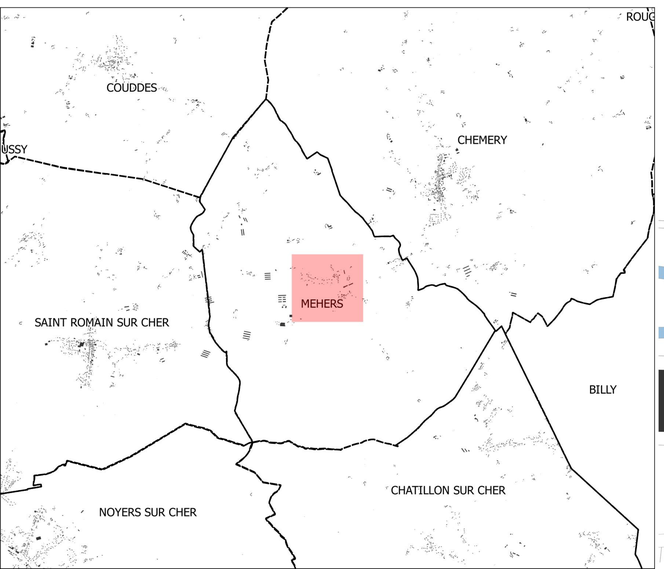

N

0 60 120 m

Potentialités foncières

Meusnes - Bourg

Enveloppes bâties
- Délimitation des enveloppes bâties
- Secteurs d'extension

Dents creuses :
- Poches aménageables
- Parcelles densifiables

Dents creuses
- Petites dents creuses
- Grandes dents creuses
- Constructions existantes ou permis de construire délivrés

Potentialités au sein du tissu économique
- Potentiel
- Opérations en cours

Opérations en cours

Informations
- Zones inondables PPRI
- PPRT Storengy
- Equipements publics existants ou en projet
- Sites touristiques existants
- Projet d'espaces publics
- Zones humides de forte potentialité
- Cours d'eau et plans d'eau
- Cavités souterraines

Prescriptions reportées au plan de zonage
- Espace boisé classé
- Éléments de paysage, (sites et secteurs) à préserver pour des motifs d'ordre écologique
- Patrimoine paysager à protéger pour des motifs d'ordre culturel, historique, architectural
- Secteur avec disposition de démolition
- Terrain cultivé ou non bâti à protéger en zone urbaine
- Secteur inconstructible pour des raisons environnementales, de risques, d'intérêt général
- Secteur avec conditions spéciales de constructibilité pour des raisons environnementales, de risques, d'intérêt général
- Patrimoine bâti à protéger pour des motifs d'ordre culturel, historique, architectural

Cadastre
- Bâti
- Parcelles
- Limites communales

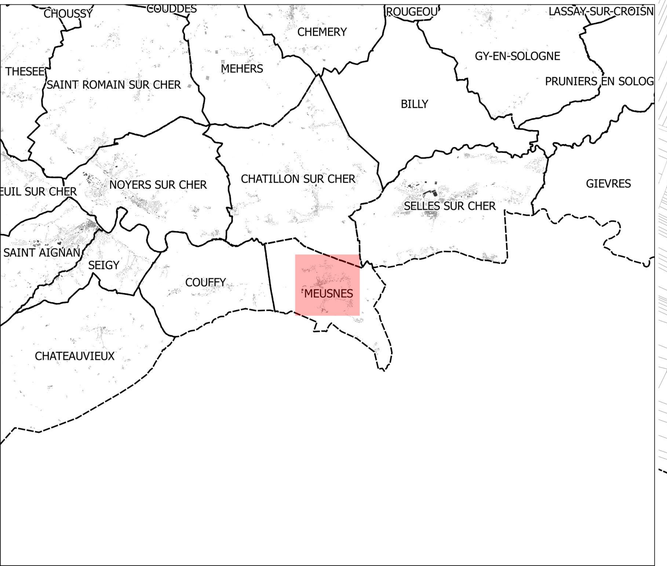

N

0 100 200 m

Potentialités foncières

Meusnes - La Musa

Enveloppes bâties
- Délimitation des enveloppes bâties
- Secteurs d'extension

Dents creuses :
- Poches aménageables
- Parcelles densifiables

Dents creuses
- Petites dents creuses
- Grandes dents creuses
- Constructions existantes ou permis de construire délivrés

Potentialités au sein du tissu économique
- Potentiel
- Opérations en cours

Opérations en cours

Informations
- Zones inondables PPRI
- PPRT Storengy
- Equipements publics existants ou en projet
- Sites touristiques existants
- Projet d'espaces publics
- Zones humides de forte potentialité
- Cours d'eau et plans d'eau
- Cavités souterraines

Prescriptions reportées au plan de zonage
- Espace boisé classé
- Éléments de paysage, (sites et secteurs) à préserver pour des motifs d'ordre écologique
- Patrimoine paysager à protéger pour des motifs d'ordre culturel, historique, architectural
- Secteur avec disposition de démolition
- Terrain cultivé ou non bâti à protéger en zone urbaine
- Secteur inconstructible pour des raisons environnementales, de risques, d'intérêt général
- Secteur avec conditions spéciales de constructibilité pour des raisons environnementales, de risques, d'intérêt général
- Patrimoine bâti à protéger pour des motifs d'ordre culturel, historique, architectural

Cadastre
- Bâti
- Parcelles
- Limites communales

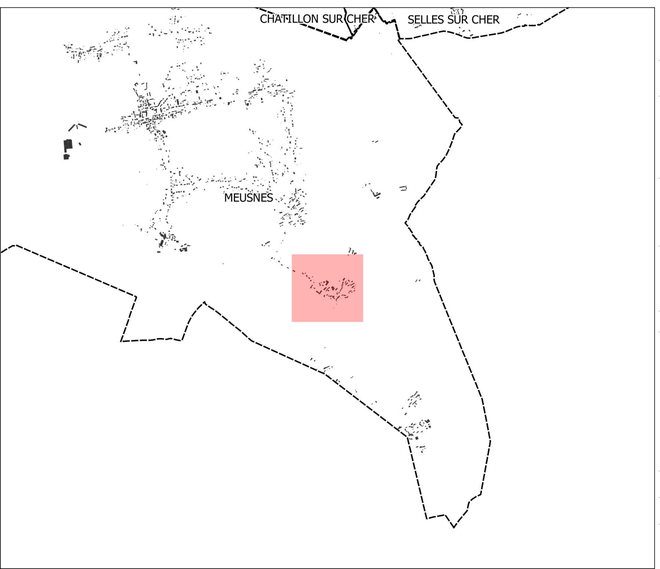

N

0 30 60 m

Potentialités foncières

Noyers-sur-Cher - Bourg

Enveloppes bâties
- Délimitation des enveloppes bâties
- Secteurs d'extension

Dents creuses :
- Poches aménageables
- Parcelles densifiables

Dents creuses
- Petites dents creuses
- Grandes dents creuses
- Constructions existantes ou permis de construire délivrés

Potentialités au sein du tissu économique
- Potentiel
- Opérations en cours

Opérations en cours

Informations
- Zones inondables PPRI
- PPRT Storengy
- Equipements publics existants ou en projet
- Sites touristiques existants
- Projet d'espaces publics
- Zones humides de forte potentialité
- Cours d'eau et plans d'eau
- Cavités souterraines

Prescriptions reportées au plan de zonage
- Espace boisé classé
- Éléments de paysage, (sites et secteurs) à préserver pour des motifs d'ordre écologique
- Patrimoine paysager à protéger pour des motifs d'ordre culturel, historique, architectural
- Secteur avec disposition de démolition
- Terrain cultivé ou non bâti à protéger en zone urbaine
- Secteur inconstructible pour des raisons environnementales, de risques, d'intérêt général
- Secteur avec conditions spéciales de constructibilité pour des raisons environnementales, de risques, d'intérêt général
- Patrimoine bâti à protéger pour des motifs d'ordre culturel, historique, architectural

Cadastre
- Bâti
- Parcelles
- Limites communales

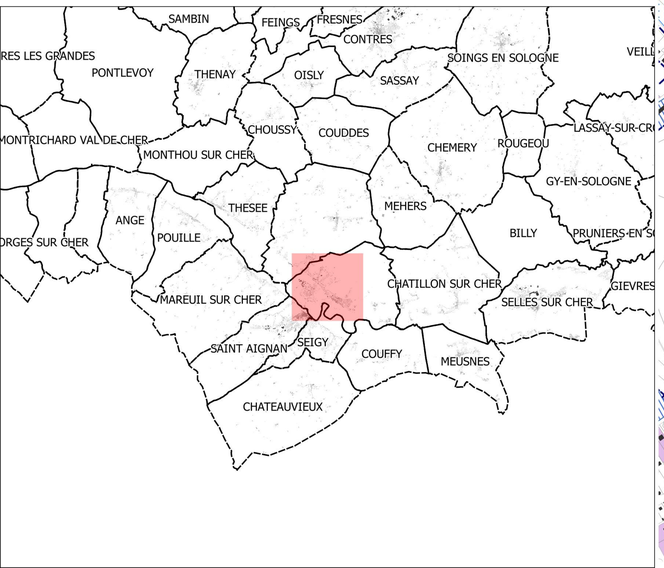

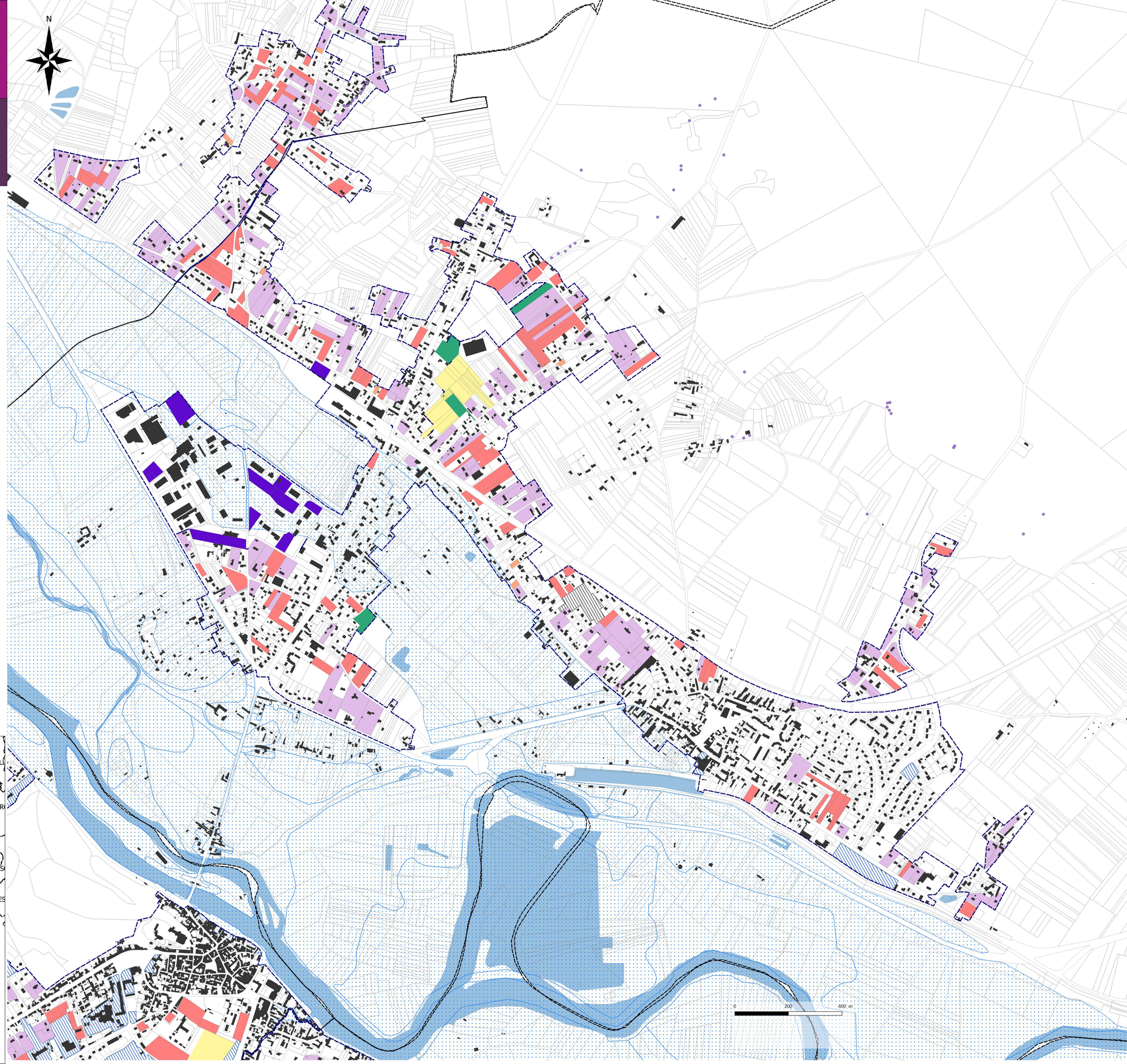

Potentialités foncières

Noyers-sur-Cher - Le Grand Mont

Enveloppes bâties
- Délimitation des enveloppes bâties
- Secteurs d'extension

Dents creuses :
- Poches aménageables
- Parcelles densifiables

Dents creuses
- Petites dents creuses
- Grandes dents creuses
- Constructions existantes ou permis de construire délivrés

Potentialités au sein du tissu économique
- Potentiel
- Opérations en cours

Opérations en cours

Informations
- Zones inondables PPRI
- PPRT Storengy
- Equipements publics existants ou en projet
- Sites touristiques existants
- Projet d'espaces publics
- Zones humides de forte potentialité
- Cours d'eau et plans d'eau
- Cavités souterraines

Prescriptions reportées au plan de zonage
- Espace boisé classé
- Éléments de paysage, (sites et secteurs) à préserver pour des motifs d'ordre écologique
- Patrimoine paysager à protéger pour des motifs d'ordre culturel, historique, architectural
- Secteur avec disposition de démolition
- Terrain cultivé ou non bâti à protéger en zone urbaine
- Secteur inconstructible pour des raisons environnementales, de risques, d'intérêt général
- Secteur avec conditions spéciales de constructibilité pour des raisons environnementales, de risques, d'intérêt général
- Patrimoine bâti à protéger pour des motifs d'ordre culturel, historique, architectural

Cadastre
- Bâti
- Parcelles
- Limites communales

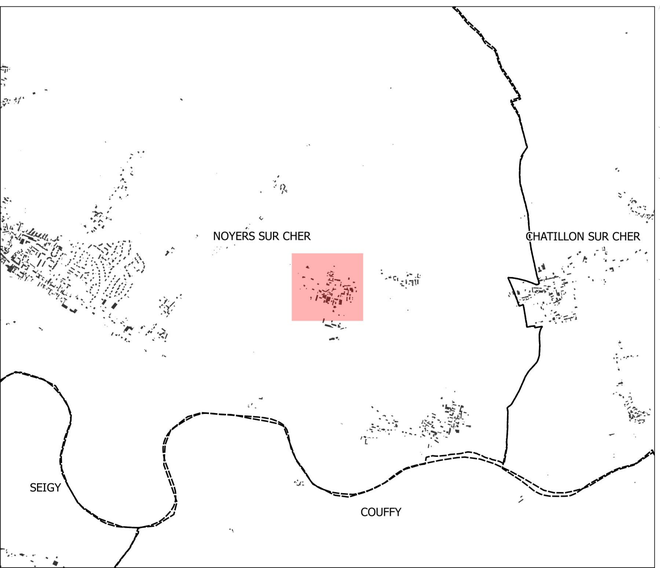

N

0 20 40 m

Potentialités foncières

Noyers-sur-Cher - Les Martinières

Enveloppes bâties
- Délimitation des enveloppes bâties
- Secteurs d'extension

Dents creuses :
- Poches aménageables
- Parcelles densifiables

Dents creuses
- Petites dents creuses
- Grandes dents creuses
- Constructions existantes ou permis de construire délivrés

Potentialités au sein du tissu économique
- Potentiel
- Opérations en cours

Opérations en cours

Informations
- Zones inondables PPRI
- PPRT Storengy
- Equipements publics existants ou en projet
- Sites touristiques existants
- Projet d'espaces publics
- Zones humides de forte potentialité
- Cours d'eau et plans d'eau
- Cavités souterraines

Prescriptions reportées au plan de zonage
- Espace boisé classé
- Éléments de paysage, (sites et secteurs) à préserver pour des motifs d'ordre écologique
- Patrimoine paysager à protéger pour des motifs d'ordre culturel, historique, architectural
- Secteur avec disposition de démolition
- Terrain cultivé ou non bâti à protéger en zone urbaine
- Secteur inconstructible pour des raisons environnementales, de risques, d'intérêt général
- Secteur avec conditions spéciales de constructibilité pour des raisons environnementales, de risques, d'intérêt général
- Patrimoine bâti à protéger pour des motifs d'ordre culturel, historique, architectural

Cadastre
- Bâti
- Parcelles
- Limites communales

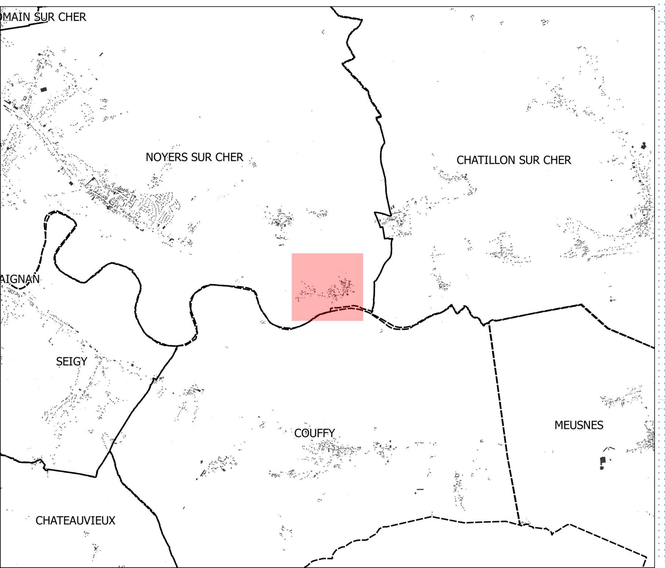

N

0 50 100 m

Potentialités foncières

Oisly - Bourg

Enveloppes bâties
- Délimitation des enveloppes bâties
- Secteurs d'extension

Dents creuses :
- Poches aménageables
- Parcelles densifiables

Dents creuses
- Petites dents creuses
- Grandes dents creuses
- Constructions existantes ou permis de construire délivrés

Potentialités au sein du tissu économique
- Potentiel
- Opérations en cours

Opérations en cours

Informations
- Zones inondables PPRI
- PPRT Storengy
- Equipements publics existants ou en projet
- Sites touristiques existants
- Projet d'espaces publics
- Zones humides de forte potentialité
- Cours d'eau et plans d'eau
- Cavités souterraines

Prescriptions reportées au plan de zonage
- Espace boisé classé
- Éléments de paysage, (sites et secteurs) à préserver pour des motifs d'ordre écologique
- Patrimoine paysager à protéger pour des motifs d'ordre culturel, historique, architectural
- Secteur avec disposition de démolition
- Terrain cultivé ou non bâti à protéger en zone urbaine
- Secteur inconstructible pour des raisons environnementales, de risques, d'intérêt général
- Secteur avec conditions spéciales de constructibilité pour des raisons environnementales, de risques, d'intérêt général
- Patrimoine bâti à protéger pour des motifs d'ordre culturel, historique, architectural

Cadastre
- Bâti
- Parcelles
- Limites communales

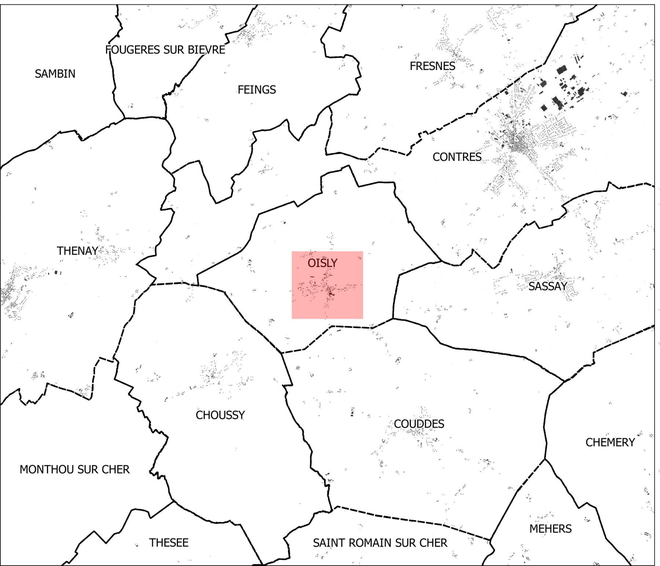

N

0 80 160 m

Potentialités foncières

Ouchamps - Bourg

Enveloppes bâties
- Délimitation des enveloppes bâties
- Secteurs d'extension

Dents creuses :
- Poches aménageables
- Parcelles densifiables

Dents creuses
- Petites dents creuses
- Grandes dents creuses
- Constructions existantes ou permis de construire délivrés

Potentialités au sein du tissu économique
- Potentiel
- Opérations en cours

Opérations en cours

Informations
- Zones inondables PPRI
- PPRT Storengy
- Equipements publics existants ou en projet
- Sites touristiques existants
- Projet d'espaces publics
- Zones humides de forte potentialité
- Cours d'eau et plans d'eau
- Cavités souterraines

Prescriptions reportées au plan de zonage
- Espace boisé classé
- Éléments de paysage, (sites et secteurs) à préserver pour des motifs d'ordre écologique
- Patrimoine paysager à protéger pour des motifs d'ordre culturel, historique, architectural
- Secteur avec disposition de démolition
- Terrain cultivé ou non bâti à protéger en zone urbaine
- Secteur inconstructible pour des raisons environnementales, de risques, d'intérêt général
- Secteur avec conditions spéciales de constructibilité pour des raisons environnementales, de risques, d'intérêt général
- Patrimoine bâti à protéger pour des motifs d'ordre culturel, historique, architectural

Cadastre
- Bâti
- Parcelles
- Limites communales

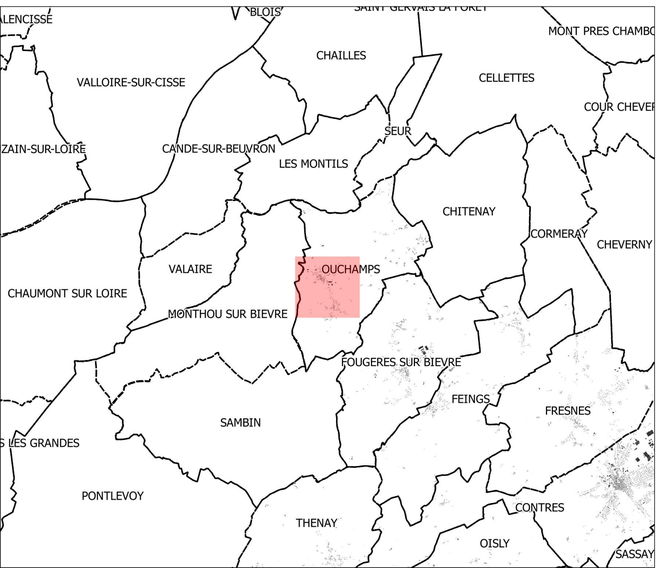

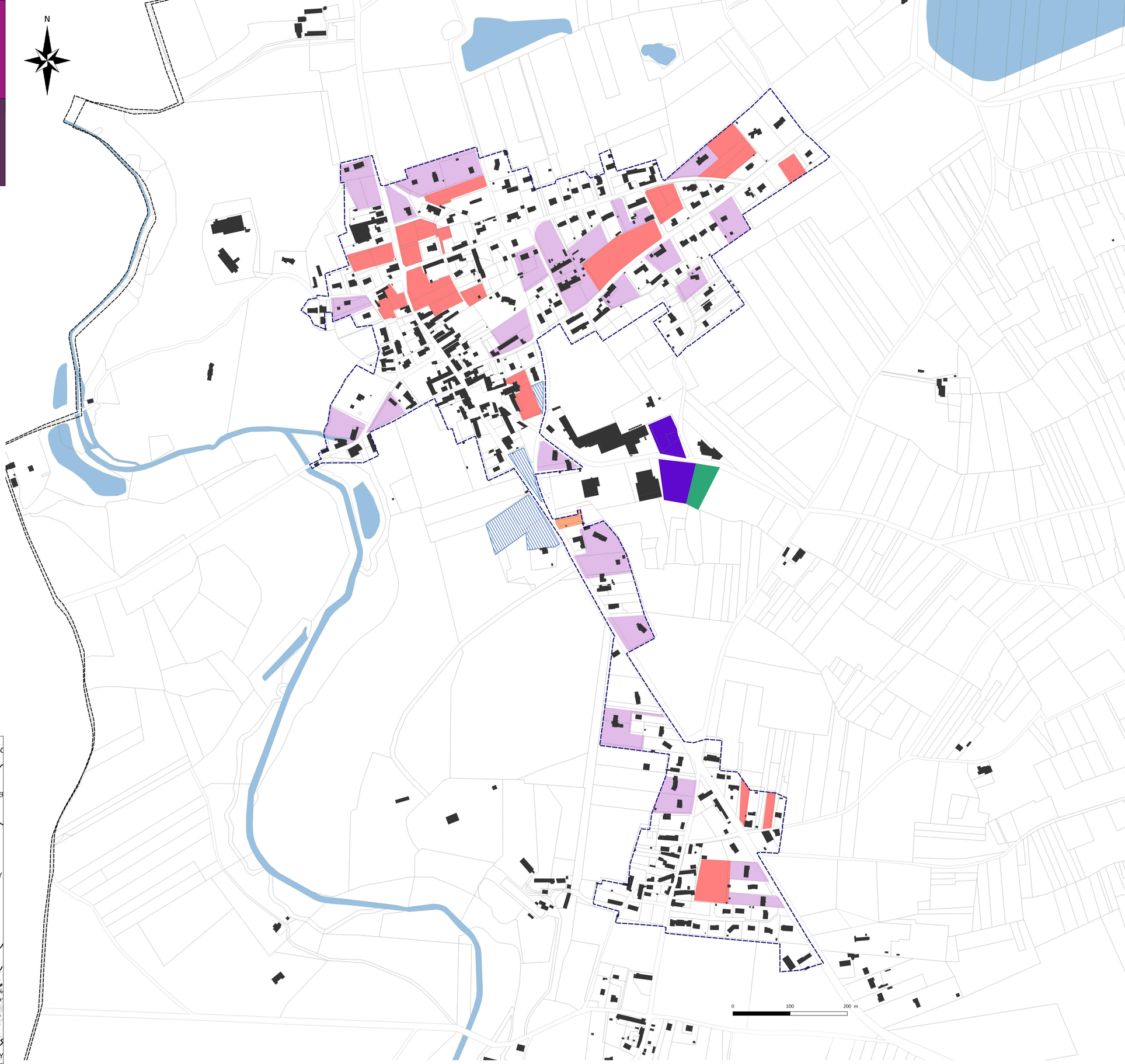

Potentialités foncières

Pouillé - Bourg

Enveloppes bâties
- Délimitation des enveloppes bâties
- Secteurs d'extension

Dents creuses :
- Poches aménageables
- Parcelles densifiables

Dents creuses
- Petites dents creuses
- Grandes dents creuses
- Constructions existantes ou permis de construire délivrés

Potentialités au sein du tissu économique
- Potentiel
- Opérations en cours

Opérations en cours

Informations
- Zones inondables PPRI
- PPRT Storengy
- Equipements publics existants ou en projet
- Sites touristiques existants
- Projet d'espaces publics
- Zones humides de forte potentialité
- Cours d'eau et plans d'eau
- Cavités souterraines

Prescriptions reportées au plan de zonage
- Espace boisé classé
- Éléments de paysage, (sites et secteurs) à préserver pour des motifs d'ordre écologique
- Patrimoine paysager à protéger pour des motifs d'ordre culturel, historique, architectural
- Secteur avec disposition de démolition
- Terrain cultivé ou non bâti à protéger en zone urbaine
- Secteur inconstructible pour des raisons environnementales, de risques, d'intérêt général
- Secteur avec conditions spéciales de constructibilité pour des raisons environnementales, de risques, d'intérêt général
- Patrimoine bâti à protéger pour des motifs d'ordre culturel, historique, architectural

Cadastre
- Bâti
- Parcelles
- Limites communales

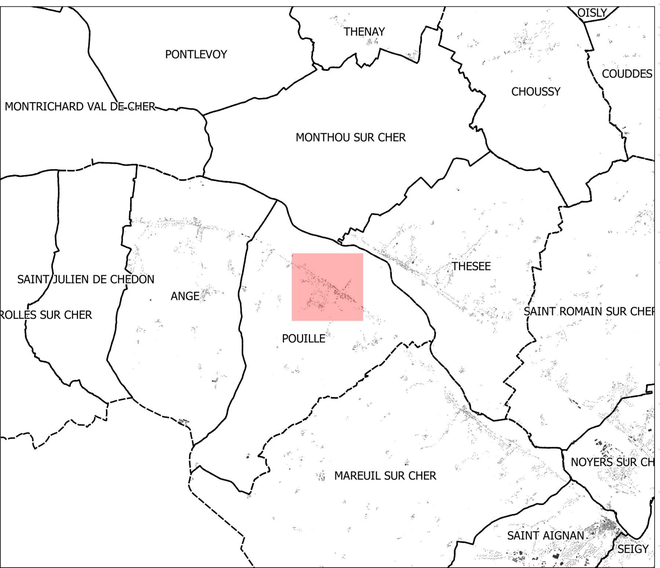

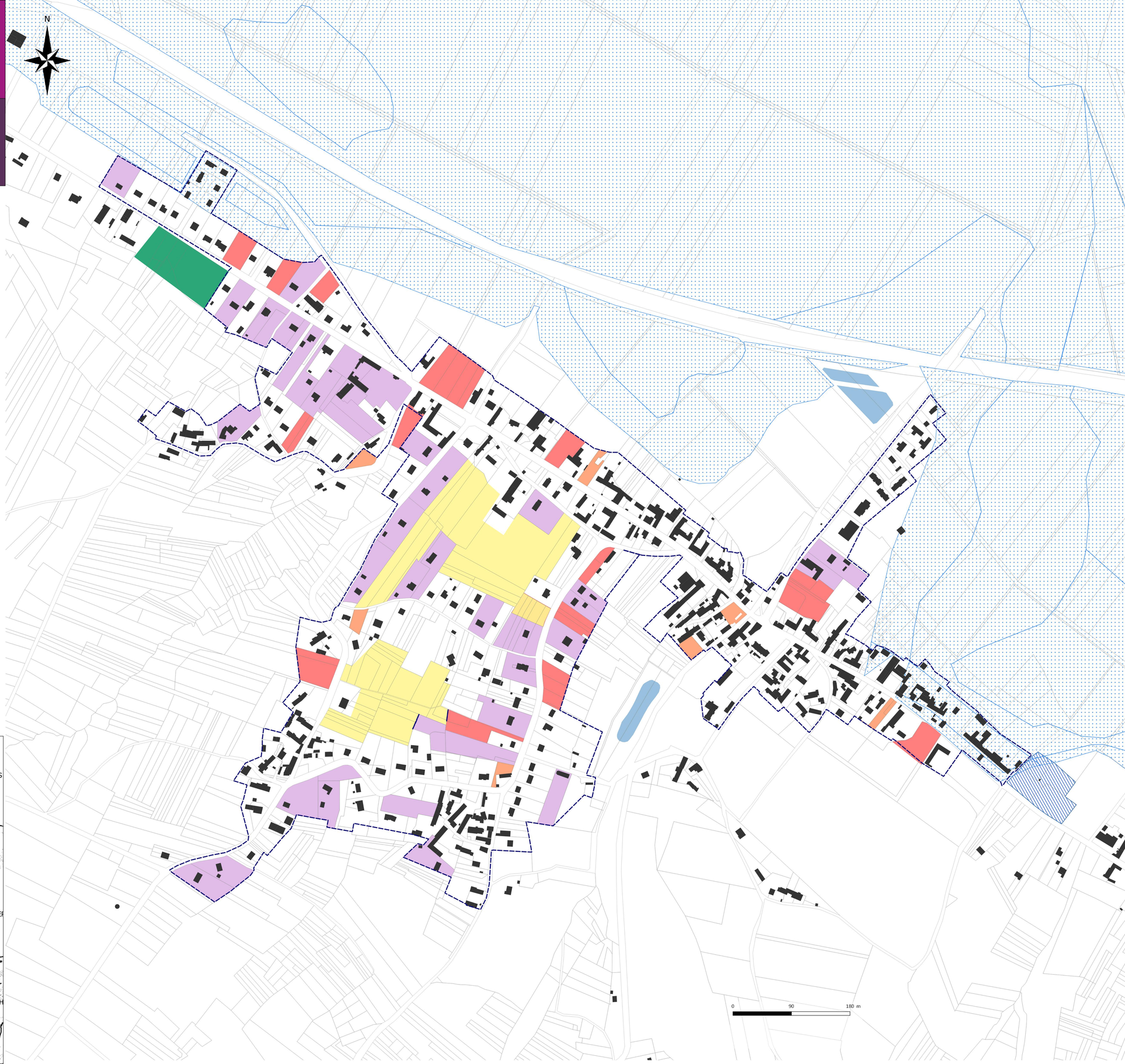

Potentialités foncières

Rougeou - Bourg

Enveloppes bâties
- Délimitation des enveloppes bâties
- Secteurs d'extension

Dents creuses :
- Poches aménageables
- Parcelles densifiables

Dents creuses
- Petites dents creuses
- Grandes dents creuses
- Constructions existantes ou permis de construire délivrés

Potentialités au sein du tissu économique
- Potentiel
- Opérations en cours

Opérations en cours

Informations
- Zones inondables PPRI
- PPRT Storengy
- Equipements publics existants ou en projet
- Sites touristiques existants
- Projet d'espaces publics
- Zones humides de forte potentialité
- Cours d'eau et plans d'eau
- Cavités souterraines

Prescriptions reportées au plan de zonage
- Espace boisé classé
- Éléments de paysage, (sites et secteurs) à préserver pour des motifs d'ordre écologique
- Patrimoine paysager à protéger pour des motifs d'ordre culturel, historique, architectural
- Secteur avec disposition de démolition
- Terrain cultivé ou non bâti à protéger en zone urbaine
- Secteur inconstructible pour des raisons environnementales, de risques, d'intérêt général
- Secteur avec conditions spéciales de constructibilité pour des raisons environnementales, de risques, d'intérêt général
- Patrimoine bâti à protéger pour des motifs d'ordre culturel, historique, architectural

Cadastre
- Bâti
- Parcelles
- Limites communales

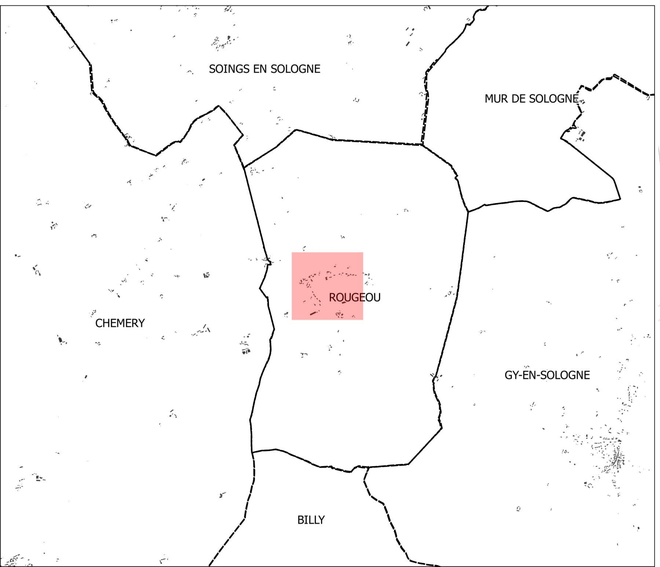

N

0 40 80 m

Potentialités foncières

Saint-Aignan - Bourg

Enveloppes bâties
- Délimitation des enveloppes bâties
- Secteurs d'extension

Dents creuses :
- Poches aménageables
- Parcelles densifiables

Dents creuses
- Petites dents creuses
- Grandes dents creuses
- Constructions existantes ou permis de construire délivrés

Potentialités au sein du tissu économique
- Potentiel
- Opérations en cours

Opérations en cours

Informations
- Zones inondables PPRI
- PPRT Storengy
- Equipements publics existants ou en projet
- Sites touristiques existants
- Projet d'espaces publics
- Zones humides de forte potentialité
- Cours d'eau et plans d'eau
- Cavités souterraines

Prescriptions reportées au plan de zonage
- Espace boisé classé
- Éléments de paysage, (sites et secteurs) à préserver pour des motifs d'ordre écologique
- Patrimoine paysager à protéger pour des motifs d'ordre culturel, historique, architectural
- Secteur avec disposition de démolition
- Terrain cultivé ou non bâti à protéger en zone urbaine
- Secteur inconstructible pour des raisons environnementales, de risques, d'intérêt général
- Secteur avec conditions spéciales de constructibilité pour des raisons environnementales, de risques, d'intérêt général
- Patrimoine bâti à protéger pour des motifs d'ordre culturel, historique, architectural

Cadastre
- Bâti
- Parcelles
- Limites communales

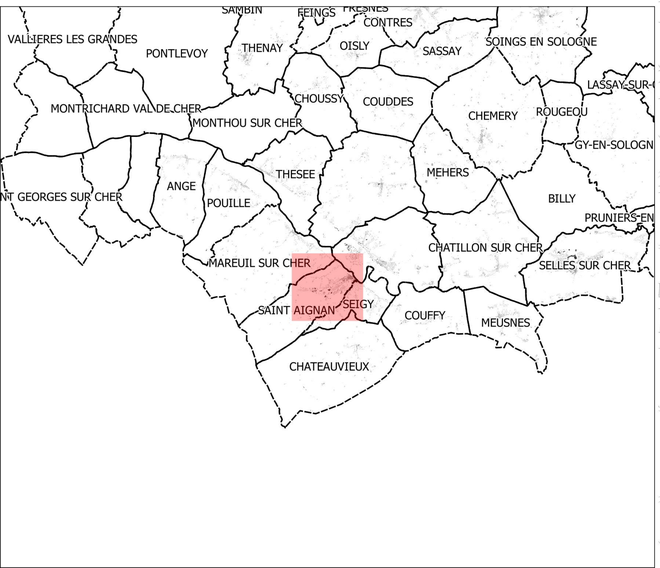

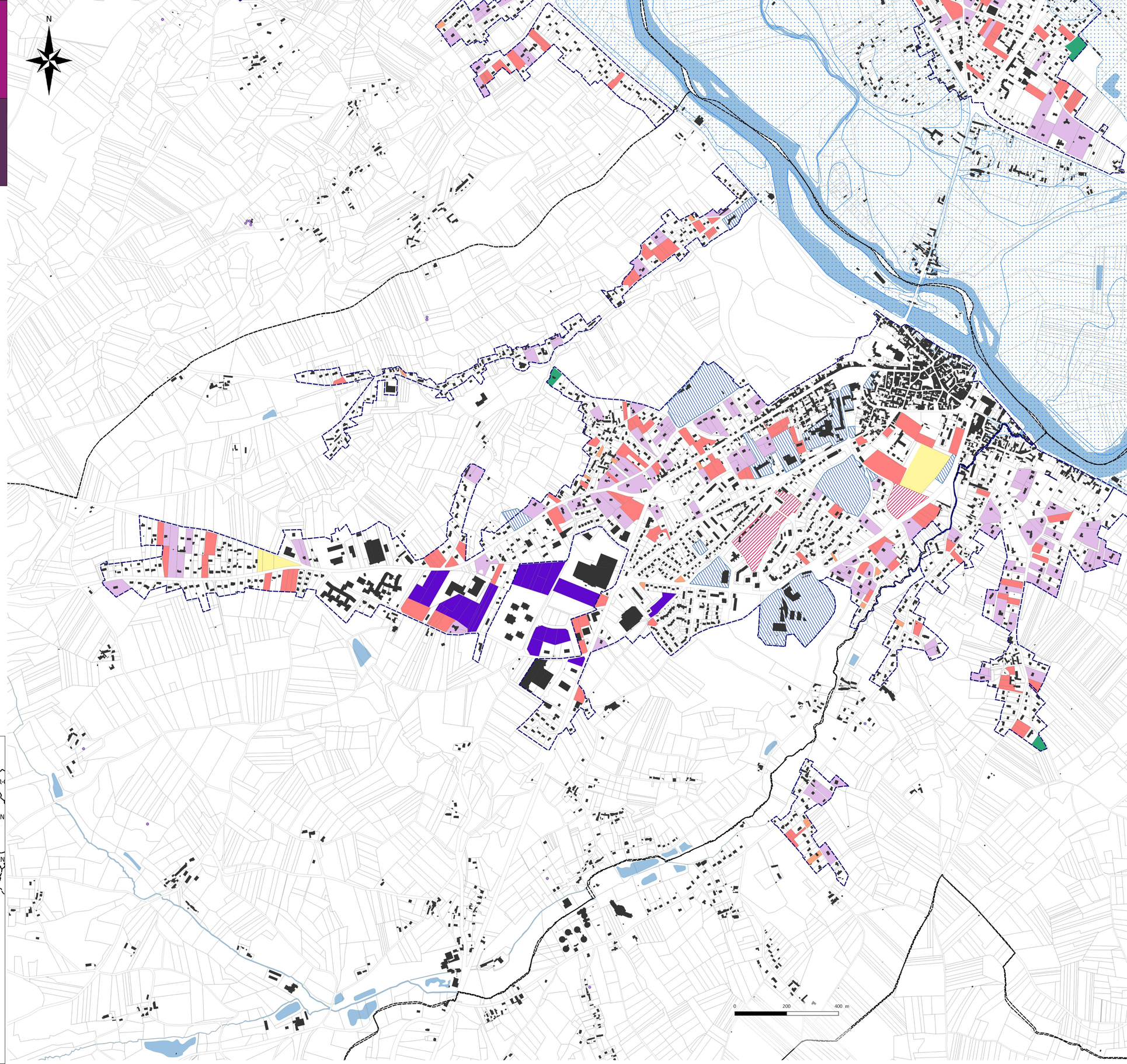

Potentialités foncières

Saint-Aignan - Four à Chaux - Vitre

Enveloppes bâties
- Délimitation des enveloppes bâties
- Secteurs d'extension

Dents creuses :
- Poches aménageables
- Parcelles densifiables

Dents creuses
- Petites dents creuses
- Grandes dents creuses
- Constructions existantes ou permis de construire délivrés

Potentialités au sein du tissu économique
- Potentiel
- Opérations en cours

Opérations en cours

Informations
- Zones inondables PPRI
- PPRT Storengy
- Equipements publics existants ou en projet
- Sites touristiques existants
- Projet d'espaces publics
- Zones humides de forte potentialité
- Cours d'eau et plans d'eau
- Cavités souterraines

Prescriptions reportées au plan de zonage
- Espace boisé classé
- Éléments de paysage, (sites et secteurs) à préserver pour des motifs d'ordre écologique
- Patrimoine paysager à protéger pour des motifs d'ordre culturel, historique, architectural
- Secteur avec disposition de démolition
- Terrain cultivé ou non bâti à protéger en zone urbaine
- Secteur inconstructible pour des raisons environnementales, de risques, d'intérêt général
- Secteur avec conditions spéciales de constructibilité pour des raisons environnementales, de risques, d'intérêt général
- Patrimoine bâti à protéger pour des motifs d'ordre culturel, historique, architectural

Cadastre
- Bâti
- Parcelles
- Limites communales

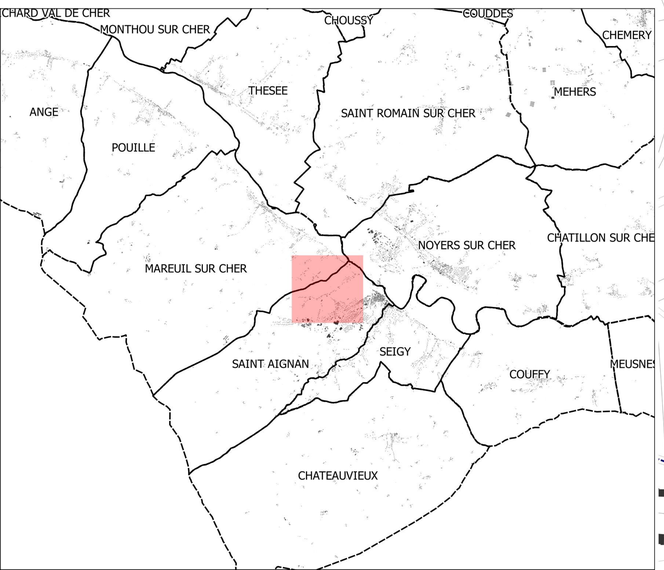

Potentialités foncières

Saint-Romain-sur-Cher - Bourg

Enveloppes bâties
- Délimitation des enveloppes bâties
- Secteurs d'extension

Dents creuses :
- Poches aménageables
- Parcelles densifiables

Dents creuses
- Petites dents creuses
- Grandes dents creuses
- Constructions existantes ou permis de construire délivrés

Potentialités au sein du tissu économique
- Potentiel
- Opérations en cours

Opérations en cours

Informations
- Zones inondables PPRI
- PPRT Storengy
- Equipements publics existants ou en projet
- Sites touristiques existants
- Projet d'espaces publics
- Zones humides de forte potentialité
- Cours d'eau et plans d'eau
- Cavités souterraines

Prescriptions reportées au plan de zonage
- Espace boisé classé
- Éléments de paysage, (sites et secteurs) à préserver pour des motifs d'ordre écologique
- Patrimoine paysager à protéger pour des motifs d'ordre culturel, historique, architectural
- Secteur avec disposition de démolition
- Terrain cultivé ou non bâti à protéger en zone urbaine
- Secteur inconstructible pour des raisons environnementales, de risques, d'intérêt général
- Secteur avec conditions spéciales de constructibilité pour des raisons environnementales, de risques, d'intérêt général
- Patrimoine bâti à protéger pour des motifs d'ordre culturel, historique, architectural

Cadastre
- Bâti
- Parcelles
- Limites communales

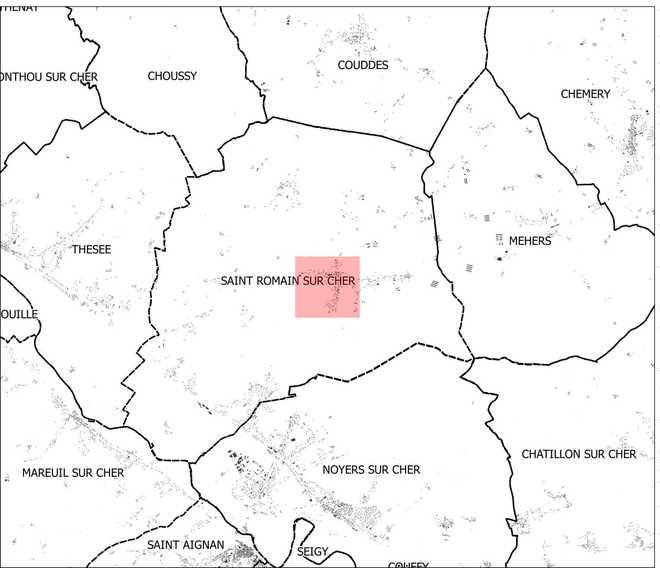

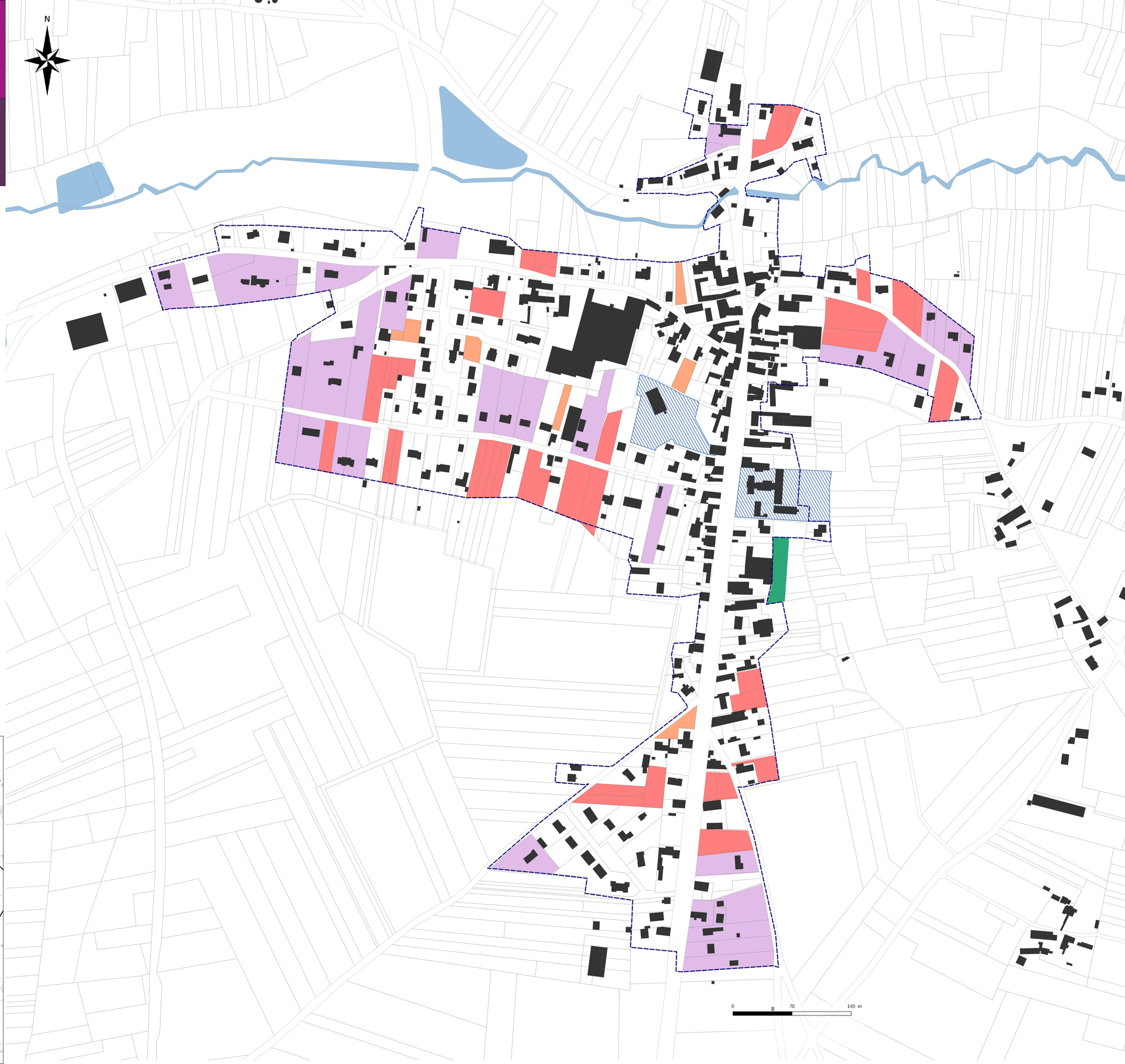

Potentialités foncières

Saint-Romain-sur-Cher - Monteriou

Enveloppes bâties
- Délimitation des enveloppes bâties
- Secteurs d'extension

Dents creuses :
- Poches aménageables
- Parcelles densifiables

Dents creuses
- Petites dents creuses
- Grandes dents creuses
- Constructions existantes ou permis de construire délivrés

Potentialités au sein du tissu économique
- Potentiel
- Opérations en cours

Opérations en cours

Informations
- Zones inondables PPRI
- PPRT Storengy
- Equipements publics existants ou en projet
- Sites touristiques existants
- Projet d'espaces publics
- Zones humides de forte potentialité
- Cours d'eau et plans d'eau
- Cavités souterraines

Prescriptions reportées au plan de zonage
- Espace boisé classé
- Éléments de paysage, (sites et secteurs) à préserver pour des motifs d'ordre écologique
- Patrimoine paysager à protéger pour des motifs d'ordre culturel, historique, architectural
- Secteur avec disposition de démolition
- Terrain cultivé ou non bâti à protéger en zone urbaine
- Secteur inconstructible pour des raisons environnementales, de risques, d'intérêt général
- Secteur avec conditions spéciales de constructibilité pour des raisons environnementales, de risques, d'intérêt général
- Patrimoine bâti à protéger pour des motifs d'ordre culturel, historique, architectural

Cadastre
- Bâti
- Parcelles
- Limites communales

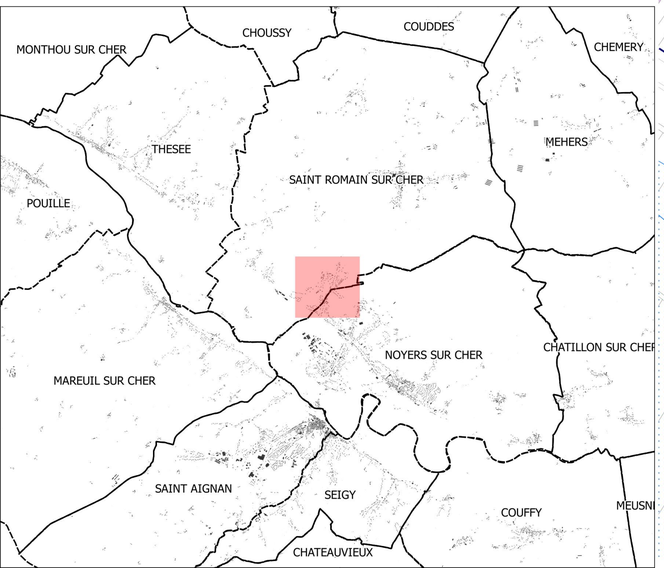

N

0 80 160 m

Potentialités foncières

Saint-Romain-sur-Cher - Morlu

Enveloppes bâties
- Délimitation des enveloppes bâties
- Secteurs d'extension

Dents creuses :
- Poches aménageables
- Parcelles densifiables

Dents creuses
- Petites dents creuses
- Grandes dents creuses
- Constructions existantes ou permis de construire délivrés

Potentialités au sein du tissu économique
- Potentiel
- Opérations en cours

Opérations en cours

Informations
- Zones inondables PPRI
- PPRT Storengy
- Equipements publics existants ou en projet
- Sites touristiques existants
- Projet d'espaces publics
- Zones humides de forte potentialité
- Cours d'eau et plans d'eau
- Cavités souterraines

Prescriptions reportées au plan de zonage
- Espace boisé classé
- Éléments de paysage, (sites et secteurs) à préserver pour des motifs d'ordre écologique
- Patrimoine paysager à protéger pour des motifs d'ordre culturel, historique, architectural
- Secteur avec disposition de démolition
- Terrain cultivé ou non bâti à protéger en zone urbaine
- Secteur inconstructible pour des raisons environnementales, de risques, d'intérêt général
- Secteur avec conditions spéciales de constructibilité pour des raisons environnementales, de risques, d'intérêt général
- Patrimoine bâti à protéger pour des motifs d'ordre culturel, historique, architectural

Cadastre
- Bâti
- Parcelles
- Limites communales

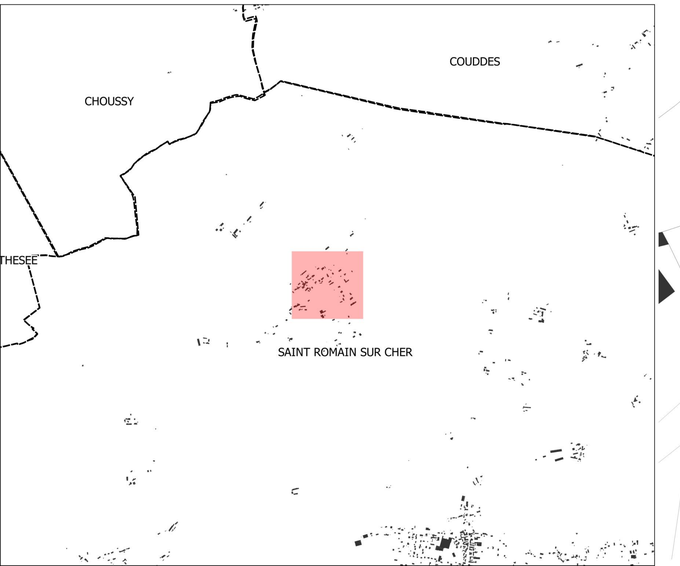

N

0 20 40 m

Potentialités foncières

Sassay - Bourg

Enveloppes bâties
- Délimitation des enveloppes bâties
- Secteurs d'extension

Dents creuses :
- Poches aménageables
- Parcelles densifiables

Dents creuses
- Petites dents creuses
- Grandes dents creuses
- Constructions existantes ou permis de construire délivrés

Potentialités au sein du tissu économique
- Potentiel
- Opérations en cours

Opérations en cours

Informations
- Zones inondables PPRI
- PPRT Storengy
- Equipements publics existants ou en projet
- Sites touristiques existants
- Projet d'espaces publics
- Zones humides de forte potentialité
- Cours d'eau et plans d'eau
- Cavités souterraines

Prescriptions reportées au plan de zonage
- Espace boisé classé
- Éléments de paysage, (sites et secteurs) à préserver pour des motifs d'ordre écologique
- Patrimoine paysager à protéger pour des motifs d'ordre culturel, historique, architectural
- Secteur avec disposition de démolition
- Terrain cultivé ou non bâti à protéger en zone urbaine
- Secteur inconstructible pour des raisons environnementales, de risques, d'intérêt général
- Secteur avec conditions spéciales de constructibilité pour des raisons environnementales, de risques, d'intérêt général
- Patrimoine bâti à protéger pour des motifs d'ordre culturel, historique, architectural

Cadastre
- Bâti
- Parcelles
- Limites communales

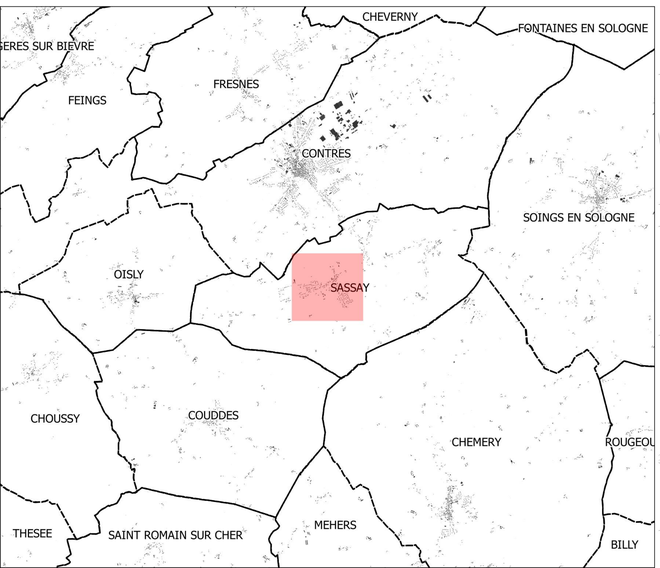

Potentialités foncières

Seigy - Bourg

Enveloppes bâties
- Délimitation des enveloppes bâties
- Secteurs d'extension

Dents creuses :
- Poches aménageables
- Parcelles densifiables

Dents creuses
- Petites dents creuses
- Grandes dents creuses
- Constructions existantes ou permis de construire délivrés

Potentialités au sein du tissu économique
- Potentiel
- Opérations en cours

Opérations en cours

Informations
- Zones inondables PPRI
- PPRT Storengy
- Equipements publics existants ou en projet
- Sites touristiques existants
- Projet d'espaces publics
- Zones humides de forte potentialité
- Cours d'eau et plans d'eau
- Cavités souterraines

Prescriptions reportées au plan de zonage
- Espace boisé classé
- Éléments de paysage, (sites et secteurs) à préserver pour des motifs d'ordre écologique
- Patrimoine paysager à protéger pour des motifs d'ordre culturel, historique, architectural
- Secteur avec disposition de démolition
- Terrain cultivé ou non bâti à protéger en zone urbaine
- Secteur inconstructible pour des raisons environnementales, de risques, d'intérêt général
- Secteur avec conditions spéciales de constructibilité pour des raisons environnementales, de risques, d'intérêt général
- Patrimoine bâti à protéger pour des motifs d'ordre culturel, historique, architectural

Cadastre
- Bâti
- Parcelles
- Limites communales

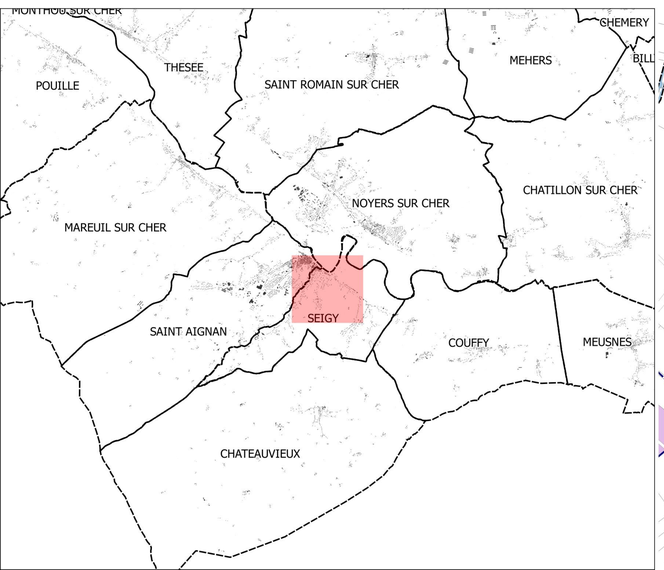

Potentialités foncières

Seigy - La Penaudière

Enveloppes bâties
- Délimitation des enveloppes bâties
- Secteurs d'extension

Dents creuses :
- Poches aménageables
- Parcelles densifiables

Dents creuses
- Petites dents creuses
- Grandes dents creuses
- Constructions existantes ou permis de construire délivrés

Potentialités au sein du tissu économique
- Potentiel
- Opérations en cours

Opérations en cours

Informations
- Zones inondables PPRI
- PPRT Storengy
- Equipements publics existants ou en projet
- Sites touristiques existants
- Projet d'espaces publics
- Zones humides de forte potentialité
- Cours d'eau et plans d'eau
- Cavités souterraines

Prescriptions reportées au plan de zonage
- Espace boisé classé
- Éléments de paysage, (sites et secteurs) à préserver pour des motifs d'ordre écologique
- Patrimoine paysager à protéger pour des motifs d'ordre culturel, historique, architectural
- Secteur avec disposition de démolition
- Terrain cultivé ou non bâti à protéger en zone urbaine
- Secteur inconstructible pour des raisons environnementales, de risques, d'intérêt général
- Secteur avec conditions spéciales de constructibilité pour des raisons environnementales, de risques, d'intérêt général
- Patrimoine bâti à protéger pour des motifs d'ordre culturel, historique, architectural

Cadastre
- Bâti
- Parcelles
- Limites communales

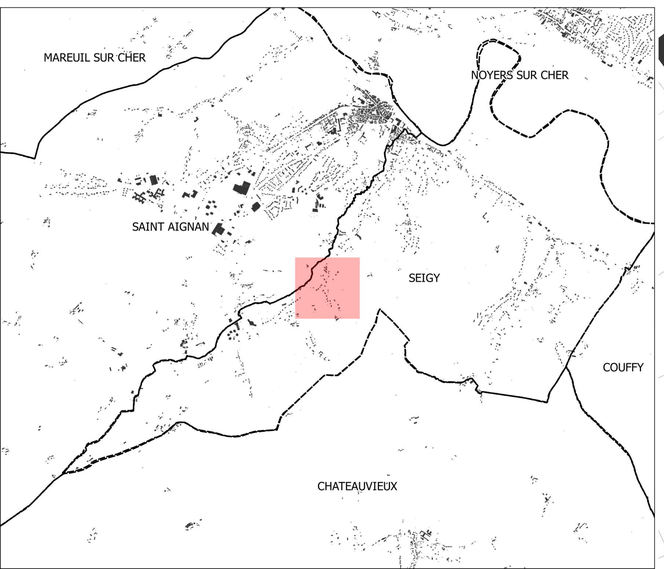

N

0 30 60 m

Potentialités foncières

Seigy - Le Moulin de Seigy

Enveloppes bâties
- Délimitation des enveloppes bâties
- Secteurs d'extension

Dents creuses :
- Poches aménageables
- Parcelles densifiables

Dents creuses
- Petites dents creuses
- Grandes dents creuses
- Constructions existantes ou permis de construire délivrés

Potentialités au sein du tissu économique
- Potentiel
- Opérations en cours

Opérations en cours

Informations
- Zones inondables PPRI
- PPRT Storengy
- Equipements publics existants ou en projet
- Sites touristiques existants
- Projet d'espaces publics
- Zones humides de forte potentialité
- Cours d'eau et plans d'eau
- Cavités souterraines

Prescriptions reportées au plan de zonage
- Espace boisé classé
- Éléments de paysage, (sites et secteurs) à préserver pour des motifs d'ordre écologique
- Patrimoine paysager à protéger pour des motifs d'ordre culturel, historique, architectural
- Secteur avec disposition de démolition
- Terrain cultivé ou non bâti à protéger en zone urbaine
- Secteur inconstructible pour des raisons environnementales, de risques, d'intérêt général
- Secteur avec conditions spéciales de constructibilité pour des raisons environnementales, de risques, d'intérêt général
- Patrimoine bâti à protéger pour des motifs d'ordre culturel, historique, architectural

Cadastre
- Bâti
- Parcelles
- Limites communales

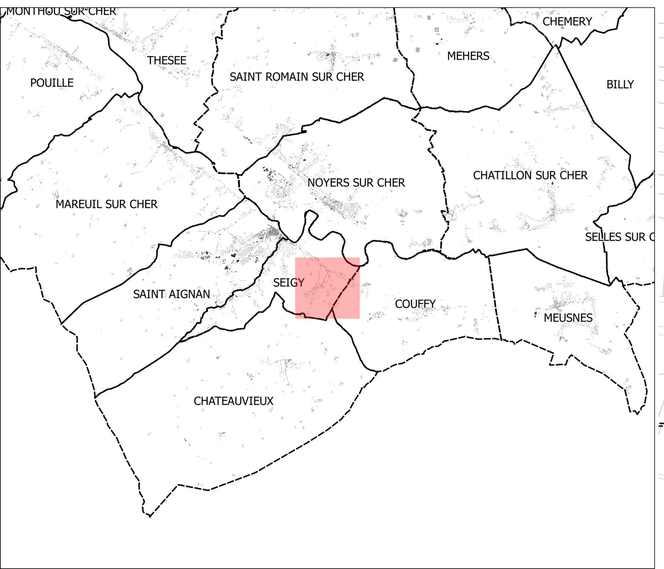

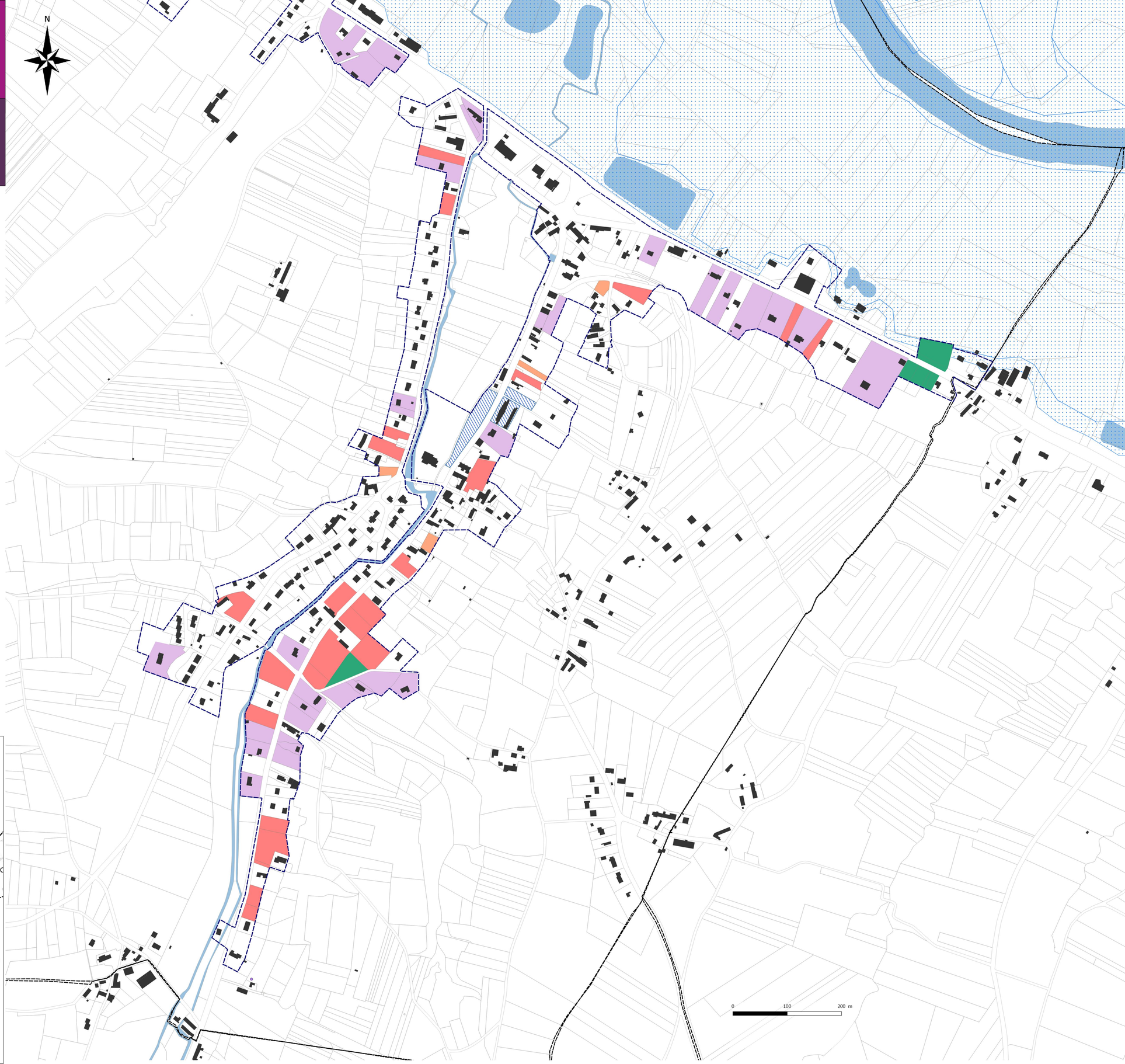

Potentialités foncières

Selles-sur-Cher - Bezaine

Enveloppes bâties
- Délimitation des enveloppes bâties
- Secteurs d'extension

Dents creuses :
- Poches aménageables
- Parcelles densifiables

Dents creuses
- Petites dents creuses
- Grandes dents creuses
- Constructions existantes ou permis de construire délivrés

Potentialités au sein du tissu économique
- Potentiel
- Opérations en cours

Opérations en cours

Informations
- Zones inondables PPRI
- PPRT Storengy
- Equipements publics existants ou en projet
- Sites touristiques existants
- Projet d'espaces publics
- Zones humides de forte potentialité
- Cours d'eau et plans d'eau
- Cavités souterraines

Prescriptions reportées au plan de zonage
- Espace boisé classé
- Éléments de paysage, (sites et secteurs) à préserver pour des motifs d'ordre écologique
- Patrimoine paysager à protéger pour des motifs d'ordre culturel, historique, architectural
- Secteur avec disposition de démolition
- Terrain cultivé ou non bâti à protéger en zone urbaine
- Secteur inconstructible pour des raisons environnementales, de risques, d'intérêt général
- Secteur avec conditions spéciales de constructibilité pour des raisons environnementales, de risques, d'intérêt général
- Patrimoine bâti à protéger pour des motifs d'ordre culturel, historique, architectural

Cadastre
- Bâti
- Parcelles
- Limites communales

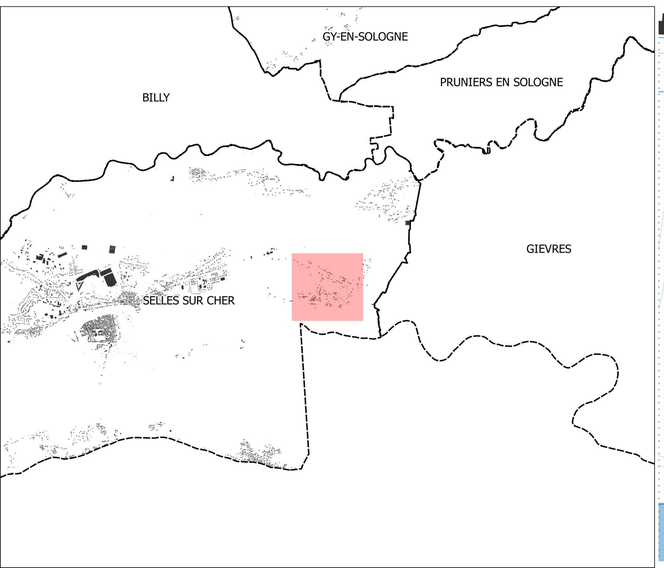

N

0 50 100 m

Potentialités foncières

Selles-sur-Cher - Bourg

Enveloppes bâties
- Délimitation des enveloppes bâties
- Secteurs d'extension

Dents creuses :
- Poches aménageables
- Parcelles densifiables

Dents creuses
- Petites dents creuses
- Grandes dents creuses
- Constructions existantes ou permis de construire délivrés

Potentialités au sein du tissu économique
- Potentiel
- Opérations en cours

Opérations en cours

Informations
- Zones inondables PPRI
- PPRT Storengy
- Equipements publics existants ou en projet
- Sites touristiques existants
- Projet d'espaces publics
- Zones humides de forte potentialité
- Cours d'eau et plans d'eau
- Cavités souterraines

Prescriptions reportées au plan de zonage
- Espace boisé classé
- Éléments de paysage, (sites et secteurs) à préserver pour des motifs d'ordre écologique
- Patrimoine paysager à protéger pour des motifs d'ordre culturel, historique, architectural
- Secteur avec disposition de démolition
- Terrain cultivé ou non bâti à protéger en zone urbaine
- Secteur inconstructible pour des raisons environnementales, de risques, d'intérêt général
- Secteur avec conditions spéciales de constructibilité pour des raisons environnementales, de risques, d'intérêt général
- Patrimoine bâti à protéger pour des motifs d'ordre culturel, historique, architectural

Cadastre
- Bâti
- Parcelles
- Limites communales

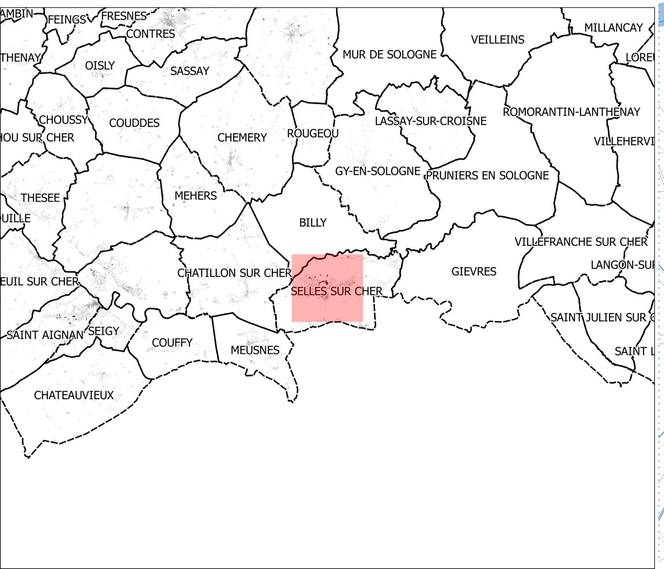

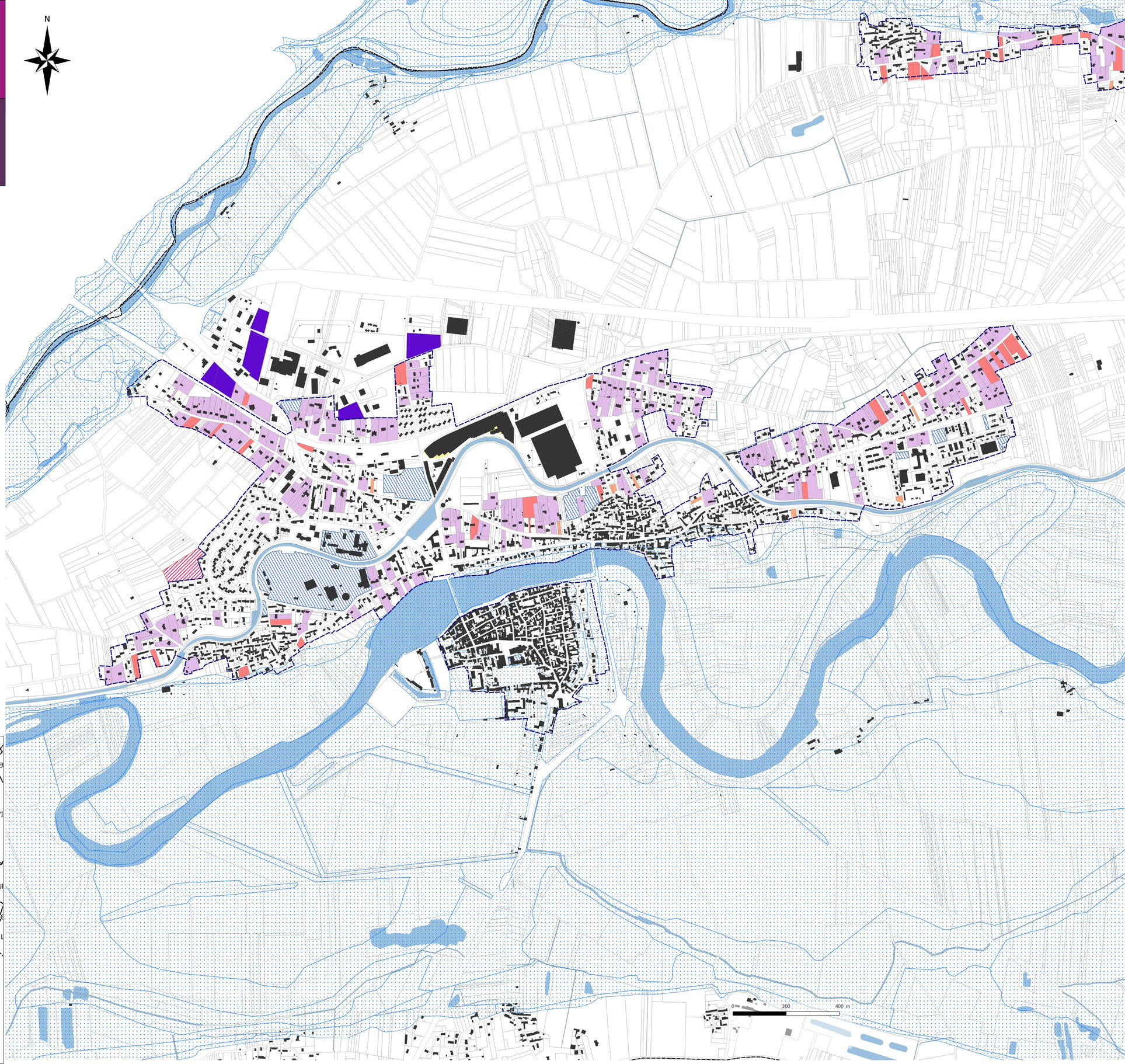

Potentialités foncières

Selles-sur-Cher - Champcol

Enveloppes bâties
- Délimitation des enveloppes bâties
- Secteurs d'extension

Dents creuses :
- Poches aménageables
- Parcelles densifiables

Dents creuses
- Petites dents creuses
- Grandes dents creuses
- Constructions existantes ou permis de construire délivrés

Potentialités au sein du tissu économique
- Potentiel
- Opérations en cours

Opérations en cours

Informations
- Zones inondables PPRI
- PPRT Storengy
- Equipements publics existants ou en projet
- Sites touristiques existants
- Projet d'espaces publics
- Zones humides de forte potentialité
- Cours d'eau et plans d'eau
- Cavités souterraines

Prescriptions reportées au plan de zonage
- Espace boisé classé
- Éléments de paysage, (sites et secteurs) à préserver pour des motifs d'ordre écologique
- Patrimoine paysager à protéger pour des motifs d'ordre culturel, historique, architectural
- Secteur avec disposition de démolition
- Terrain cultivé ou non bâti à protéger en zone urbaine
- Secteur inconstructible pour des raisons environnementales, de risques, d'intérêt général
- Secteur avec conditions spéciales de constructibilité pour des raisons environnementales, de risques, d'intérêt général
- Patrimoine bâti à protéger pour des motifs d'ordre culturel, historique, architectural

Cadastre
- Bâti
- Parcelles
- Limites communales

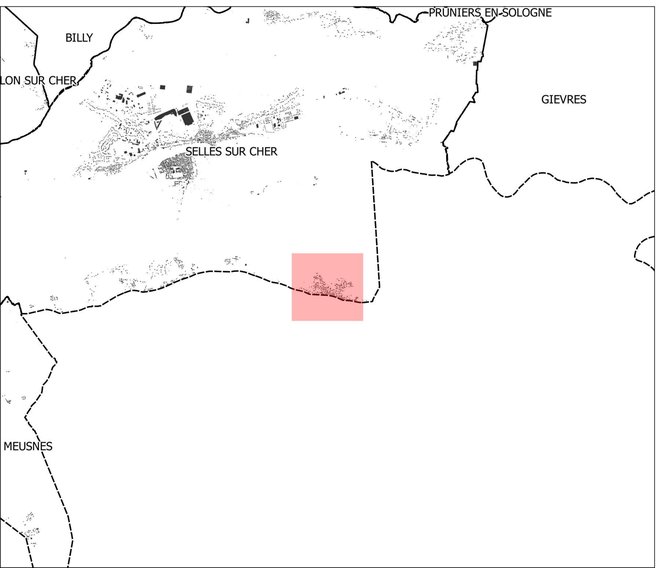

N

0 60 120 m

Potentialités foncières

Selles-sur-Cher - Saugirard

Enveloppes bâties
- Délimitation des enveloppes bâties
- Secteurs d'extension

Dents creuses :
- Poches aménageables
- Parcelles densifiables

Dents creuses
- Petites dents creuses
- Grandes dents creuses
- Constructions existantes ou permis de construire délivrés

Potentialités au sein du tissu économique
- Potentiel
- Opérations en cours

Opérations en cours

Informations
- Zones inondables PPRI
- PPRT Storengy
- Equipements publics existants ou en projet
- Sites touristiques existants
- Projet d'espaces publics
- Zones humides de forte potentialité
- Cours d'eau et plans d'eau
- Cavités souterraines

Prescriptions reportées au plan de zonage
- Espace boisé classé
- Éléments de paysage, (sites et secteurs) à préserver pour des motifs d'ordre écologique
- Patrimoine paysager à protéger pour des motifs d'ordre culturel, historique, architectural
- Secteur avec disposition de démolition
- Terrain cultivé ou non bâti à protéger en zone urbaine
- Secteur inconstructible pour des raisons environnementales, de risques, d'intérêt général
- Secteur avec conditions spéciales de constructibilité pour des raisons environnementales, de risques, d'intérêt général
- Patrimoine bâti à protéger pour des motifs d'ordre culturel, historique, architectural

Cadastre
- Bâti
- Parcelles
- Limites communales

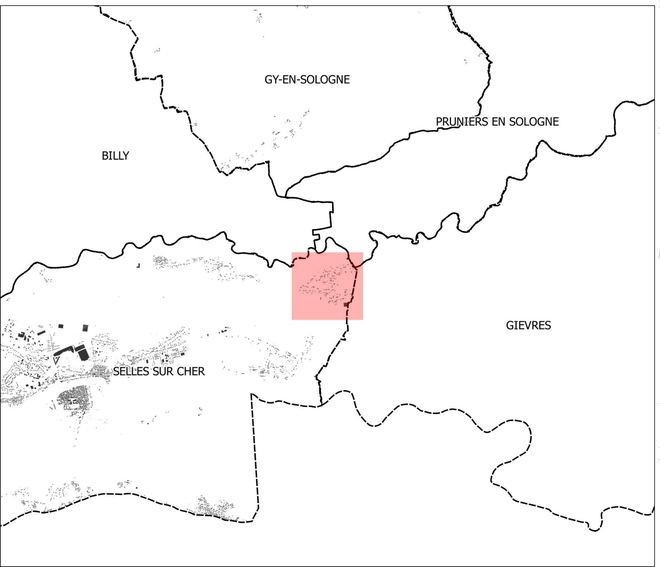

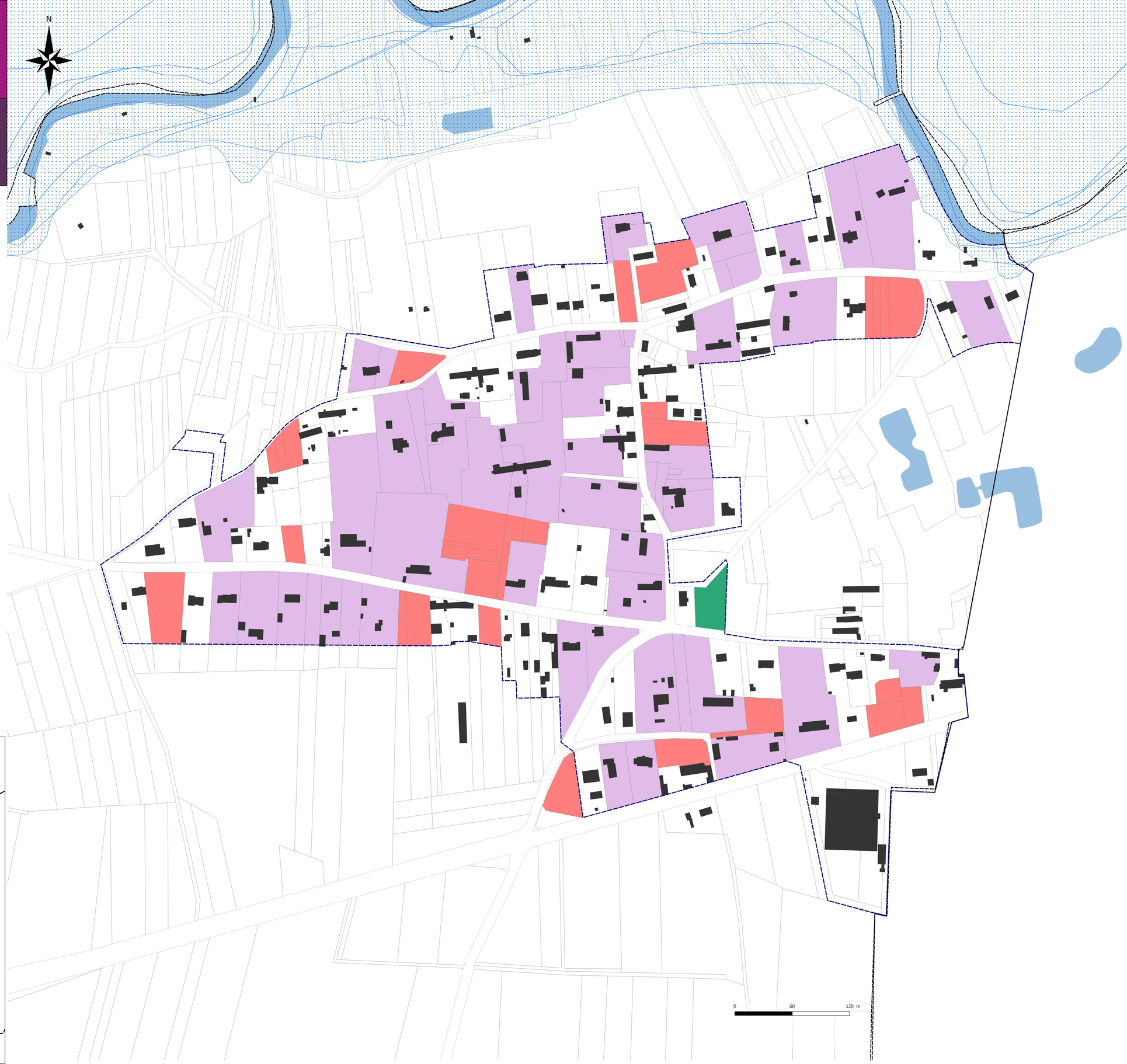

Potentialités foncières

Selles-sur-Cher - Turpinay

Enveloppes bâties
- Délimitation des enveloppes bâties
- Secteurs d'extension

Dents creuses :
- Poches aménageables
- Parcelles densifiables

Dents creuses
- Petites dents creuses
- Grandes dents creuses
- Constructions existantes ou permis de construire délivrés

Potentialités au sein du tissu économique
- Potentiel
- Opérations en cours

Opérations en cours

Informations
- Zones inondables PPRI
- PPRT Storengy
- Equipements publics existants ou en projet
- Sites touristiques existants
- Projet d'espaces publics
- Zones humides de forte potentialité
- Cours d'eau et plans d'eau
- Cavités souterraines

Prescriptions reportées au plan de zonage
- Espace boisé classé
- Éléments de paysage, (sites et secteurs) à préserver pour des motifs d'ordre écologique
- Patrimoine paysager à protéger pour des motifs d'ordre culturel, historique, architectural
- Secteur avec disposition de démolition
- Terrain cultivé ou non bâti à protéger en zone urbaine
- Secteur inconstructible pour des raisons environnementales, de risques, d'intérêt général
- Secteur avec conditions spéciales de constructibilité pour des raisons environnementales, de risques, d'intérêt général
- Patrimoine bâti à protéger pour des motifs d'ordre culturel, historique, architectural

Cadastre
- Bâti
- Parcelles
- Limites communales

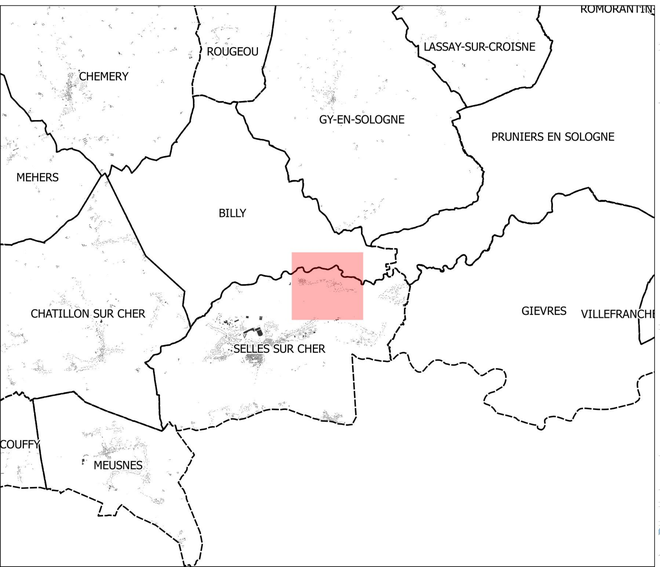

N

0 100 200 m

Potentialités foncières

Soings-en-Sologne - Bourg

Enveloppes bâties
- Délimitation des enveloppes bâties
- Secteurs d'extension

Dents creuses :
- Poches aménageables
- Parcelles densifiables

Dents creuses
- Petites dents creuses
- Grandes dents creuses
- Constructions existantes ou permis de construire délivrés

Potentialités au sein du tissu économique
- Potentiel
- Opérations en cours

Opérations en cours

Informations
- Zones inondables PPRI
- PPRT Storengy
- Equipements publics existants ou en projet
- Sites touristiques existants
- Projet d'espaces publics
- Zones humides de forte potentialité
- Cours d'eau et plans d'eau
- Cavités souterraines

Prescriptions reportées au plan de zonage
- Espace boisé classé
- Éléments de paysage, (sites et secteurs) à préserver pour des motifs d'ordre écologique
- Patrimoine paysager à protéger pour des motifs d'ordre culturel, historique, architectural
- Secteur avec disposition de démolition
- Terrain cultivé ou non bâti à protéger en zone urbaine
- Secteur inconstructible pour des raisons environnementales, de risques, d'intérêt général
- Secteur avec conditions spéciales de constructibilité pour des raisons environnementales, de risques, d'intérêt général
- Patrimoine bâti à protéger pour des motifs d'ordre culturel, historique, architectural

Cadastre
- Bâti
- Parcelles
- Limites communales

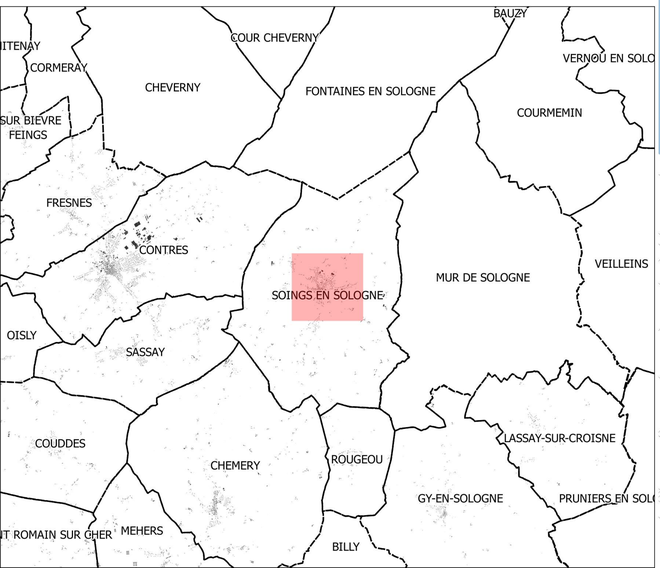

Potentialités foncières

Soings-en-Sologne - La Fromonière

Enveloppes bâties
- Délimitation des enveloppes bâties
- Secteurs d'extension

Dents creuses :
- Poches aménageables
- Parcelles densifiables

Dents creuses
- Petites dents creuses
- Grandes dents creuses
- Constructions existantes ou permis de construire délivrés

Potentialités au sein du tissu économique
- Potentiel
- Opérations en cours

Opérations en cours

Informations
- Zones inondables PPRI
- PPRT Storengy
- Equipements publics existants ou en projet
- Sites touristiques existants
- Projet d'espaces publics
- Zones humides de forte potentialité
- Cours d'eau et plans d'eau
- Cavités souterraines

Prescriptions reportées au plan de zonage
- Espace boisé classé
- Éléments de paysage, (sites et secteurs) à préserver pour des motifs d'ordre écologique
- Patrimoine paysager à protéger pour des motifs d'ordre culturel, historique, architectural
- Secteur avec disposition de démolition
- Terrain cultivé ou non bâti à protéger en zone urbaine
- Secteur inconstructible pour des raisons environnementales, de risques, d'intérêt général
- Secteur avec conditions spéciales de constructibilité pour des raisons environnementales, de risques, d'intérêt général
- Patrimoine bâti à protéger pour des motifs d'ordre culturel, historique, architectural

Cadastre
- Bâti
- Parcelles
- Limites communales

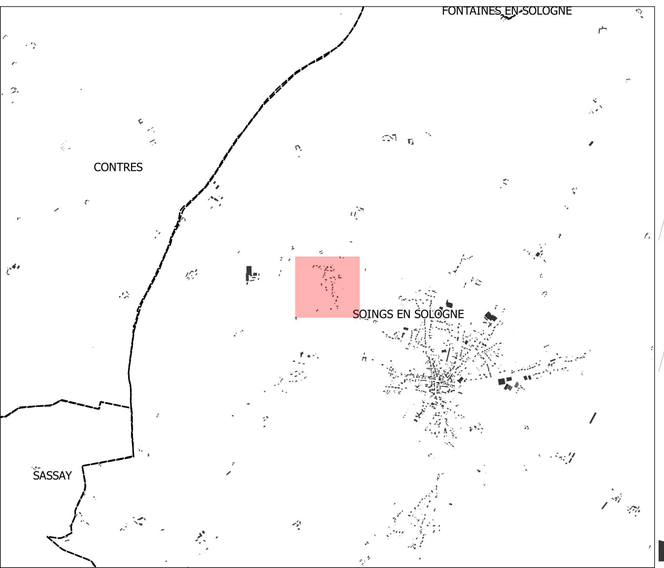

N

0 30 60 m

Potentialités foncières

Soings-en-Sologne - Les Varennes

Enveloppes bâties
- Délimitation des enveloppes bâties
- Secteurs d'extension

Dents creuses :
- Poches aménageables
- Parcelles densifiables

Dents creuses
- Petites dents creuses
- Grandes dents creuses
- Constructions existantes ou permis de construire délivrés

Potentialités au sein du tissu économique
- Potentiel
- Opérations en cours

Opérations en cours

Informations
- Zones inondables PPRI
- PPRT Storengy
- Equipements publics existants ou en projet
- Sites touristiques existants
- Projet d'espaces publics
- Zones humides de forte potentialité
- Cours d'eau et plans d'eau
- Cavités souterraines

Prescriptions reportées au plan de zonage
- Espace boisé classé
- Éléments de paysage, (sites et secteurs) à préserver pour des motifs d'ordre écologique
- Patrimoine paysager à protéger pour des motifs d'ordre culturel, historique, architectural
- Secteur avec disposition de démolition
- Terrain cultivé ou non bâti à protéger en zone urbaine
- Secteur inconstructible pour des raisons environnementales, de risques, d'intérêt général
- Secteur avec conditions spéciales de constructibilité pour des raisons environnementales, de risques, d'intérêt général
- Patrimoine bâti à protéger pour des motifs d'ordre culturel, historique, architectural

Cadastre
- Bâti
- Parcelles
- Limites communales



N

0 50 100 m

Potentialités foncières

Thenay - Bourg

Enveloppes bâties
- Délimitation des enveloppes bâties
- Secteurs d'extension

Dents creuses :
- Poches aménageables
- Parcelles densifiables

Dents creuses
- Petites dents creuses
- Grandes dents creuses
- Constructions existantes ou permis de construire délivrés

Potentialités au sein du tissu économique
- Potentiel
- Opérations en cours

Opérations en cours

Informations
- Zones inondables PPRI
- PPRT Storengy
- Equipements publics existants ou en projet
- Sites touristiques existants
- Projet d'espaces publics
- Zones humides de forte potentialité
- Cours d'eau et plans d'eau
- Cavités souterraines

Prescriptions reportées au plan de zonage
- Espace boisé classé
- Éléments de paysage, (sites et secteurs) à préserver pour des motifs d'ordre écologique
- Patrimoine paysager à protéger pour des motifs d'ordre culturel, historique, architectural
- Secteur avec disposition de démolition
- Terrain cultivé ou non bâti à protéger en zone urbaine
- Secteur inconstructible pour des raisons environnementales, de risques, d'intérêt général
- Secteur avec conditions spéciales de constructibilité pour des raisons environnementales, de risques, d'intérêt général
- Patrimoine bâti à protéger pour des motifs d'ordre culturel, historique, architectural

Cadastre
- Bâti
- Parcelles
- Limites communales

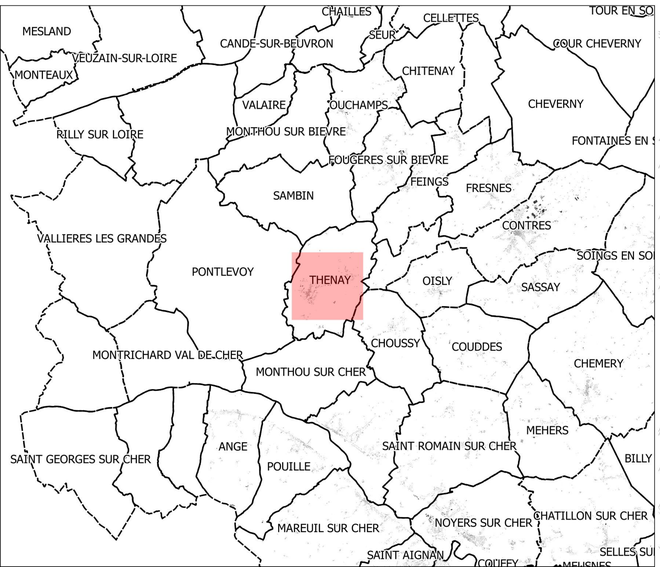

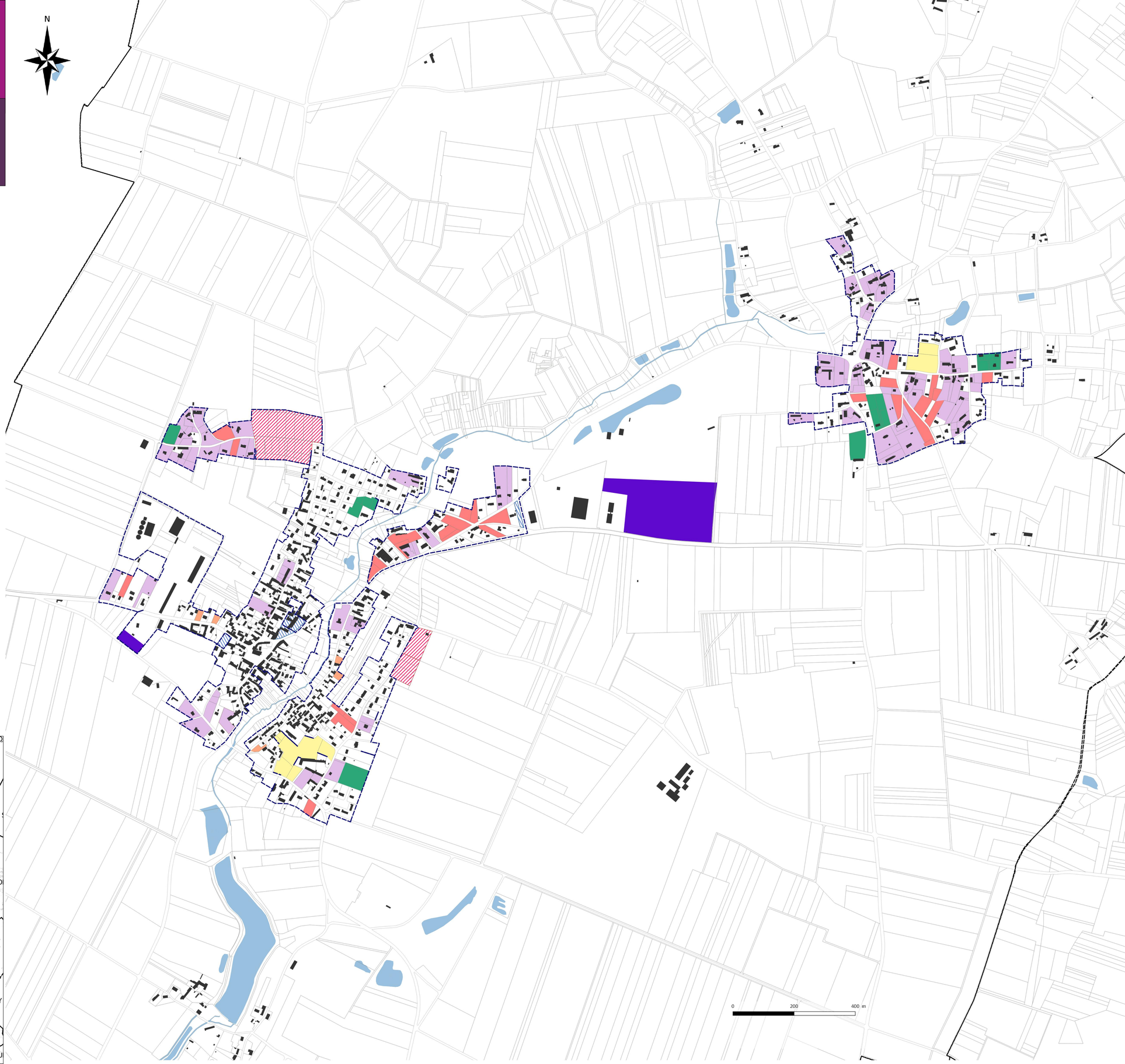

Potentialités foncières

Thesee - Bourg

Enveloppes bâties
- Délimitation des enveloppes bâties
- Secteurs d'extension

Dents creuses :
- Poches aménageables
- Parcelles densifiables

Dents creuses
- Petites dents creuses
- Grandes dents creuses
- Constructions existantes ou permis de construire délivrés

Potentialités au sein du tissu économique
- Potentiel
- Opérations en cours

Opérations en cours

Informations
- Zones inondables PPRI
- PPRT Storengy
- Equipements publics existants ou en projet
- Sites touristiques existants
- Projet d'espaces publics
- Zones humides de forte potentialité
- Cours d'eau et plans d'eau
- Cavités souterraines

Prescriptions reportées au plan de zonage
- Espace boisé classé
- Éléments de paysage, (sites et secteurs) à préserver pour des motifs d'ordre écologique
- Patrimoine paysager à protéger pour des motifs d'ordre culturel, historique, architectural
- Secteur avec disposition de démolition
- Terrain cultivé ou non bâti à protéger en zone urbaine
- Secteur inconstructible pour des raisons environnementales, de risques, d'intérêt général
- Secteur avec conditions spéciales de constructibilité pour des raisons environnementales, de risques, d'intérêt général
- Patrimoine bâti à protéger pour des motifs d'ordre culturel, historique, architectural

Cadastre
- Bâti
- Parcelles
- Limites communales

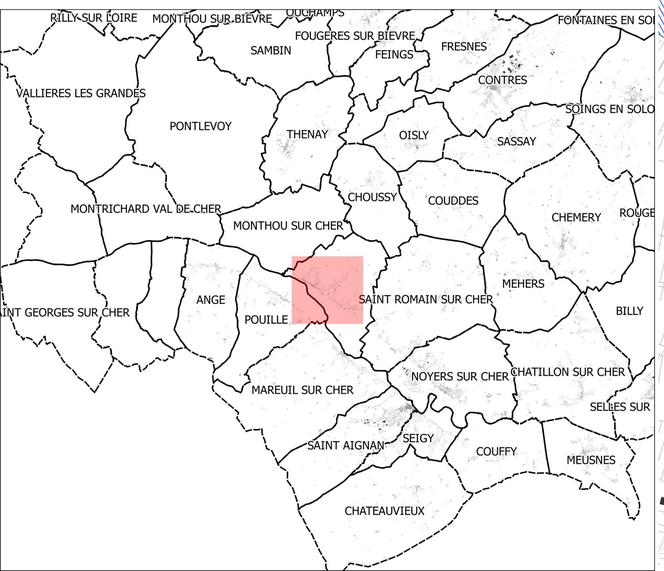

ANNEXE 3

-

Cartes de localisation des STECAL

-

Rapport de présentation

STECAL

Secteurs de Taille et de Capacité d'Accueil Limités

♦ Commune : ANGE
♦ Lieu-dit : Buottière
♦ Vocation : Habitat
♦ Zonage : Ah
♦ Superficie : 3.32 hectares

♦ Justification par critères :
Nombre de logements : Plus de 10 logements
Densité : 3 à 5 logements/ha
Potentiel en dent creuse : 3 à 5 logements/ha
Niveau d'assainissement : Présence d'un réseau d'assainissement collectif sur l'intégralité du hameau et en capacité suffisante pour accueillir de nouvelles constructions
Desserte des réseaux : Desserte en eau et électricité sur l'intégralité du hameau et en capacité suffisante pour accueillir de nouvelles constructions
Risques :Pas de contraintes / sensibilités / risques sur le hameau

♦ Présence d'AOC viticole : Touraine
♦ Présence d'AOC caprins : Sainte-Maure de Touraine, Selles-sur-Cher

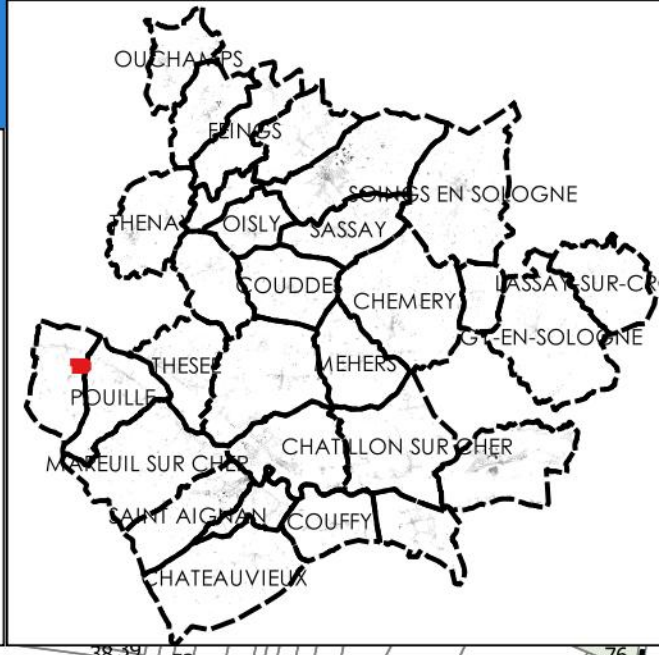

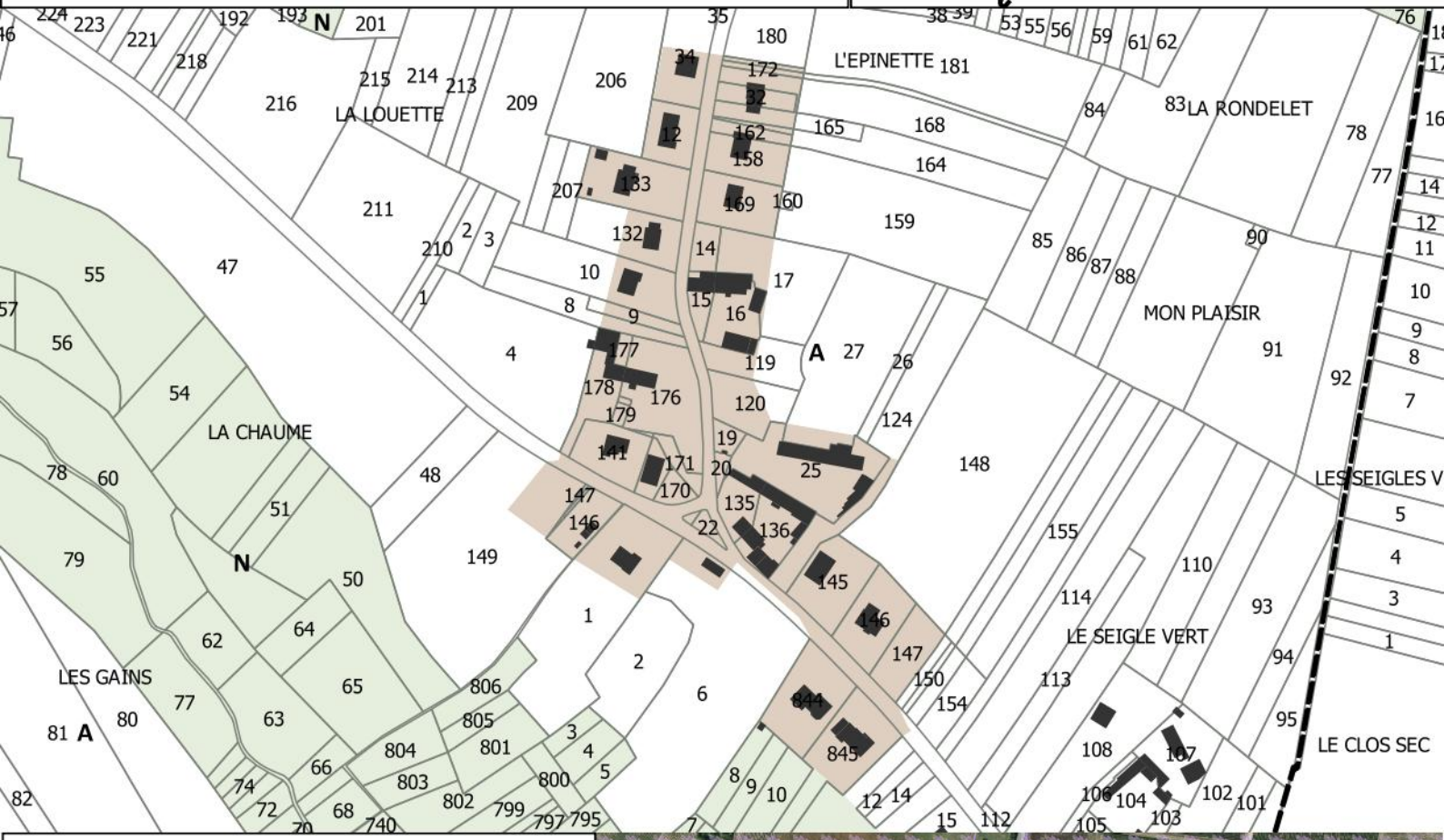

Zonage

Emprise du STECAL

Risques

PPRi Sauldre, PPRi Cher

Atlas des zones inondables (AZI) - Beuvron / Sauldre

PM3_Risques_Technologiques

Agriculture

Délimitation des AOC (données INAO)

Sièges d'exploitations

Batiment agricole générant un périmètre



STECAL

Secteurs de Taille et de Capacité d'Accueil Limités

♦ Commune : COUFFY
♦ Lieu-dit : Villequemoy
♦ Vocation : Habitat
♦ Zonage : Ah
♦ Superficie : 3.41 hectares

♦ Justification par critères :
Nombre de logements : Plus de 20 logements
Densité : 3 à 5 logements/ha
Potentiel en dent creuse : 3 à 5 logements/ha
Niveau d'assainissement : Présence d'un réseau d'assainissement collectif sur l'intégralité du hameau et en capacité suffisante pour accueillir de nouvelles constructions
Desserte des réseaux : Desserte en eau et électricité sur l'intégralité du hameau et en capacité suffisante pour accueillir de nouvelles constructions
Risques :Aucun

♦ Présence d'AOC viticole : Non
♦ Présence d'AOC caprins : Valençay, Selles-sur-Cher, Saint Maure de Touraine



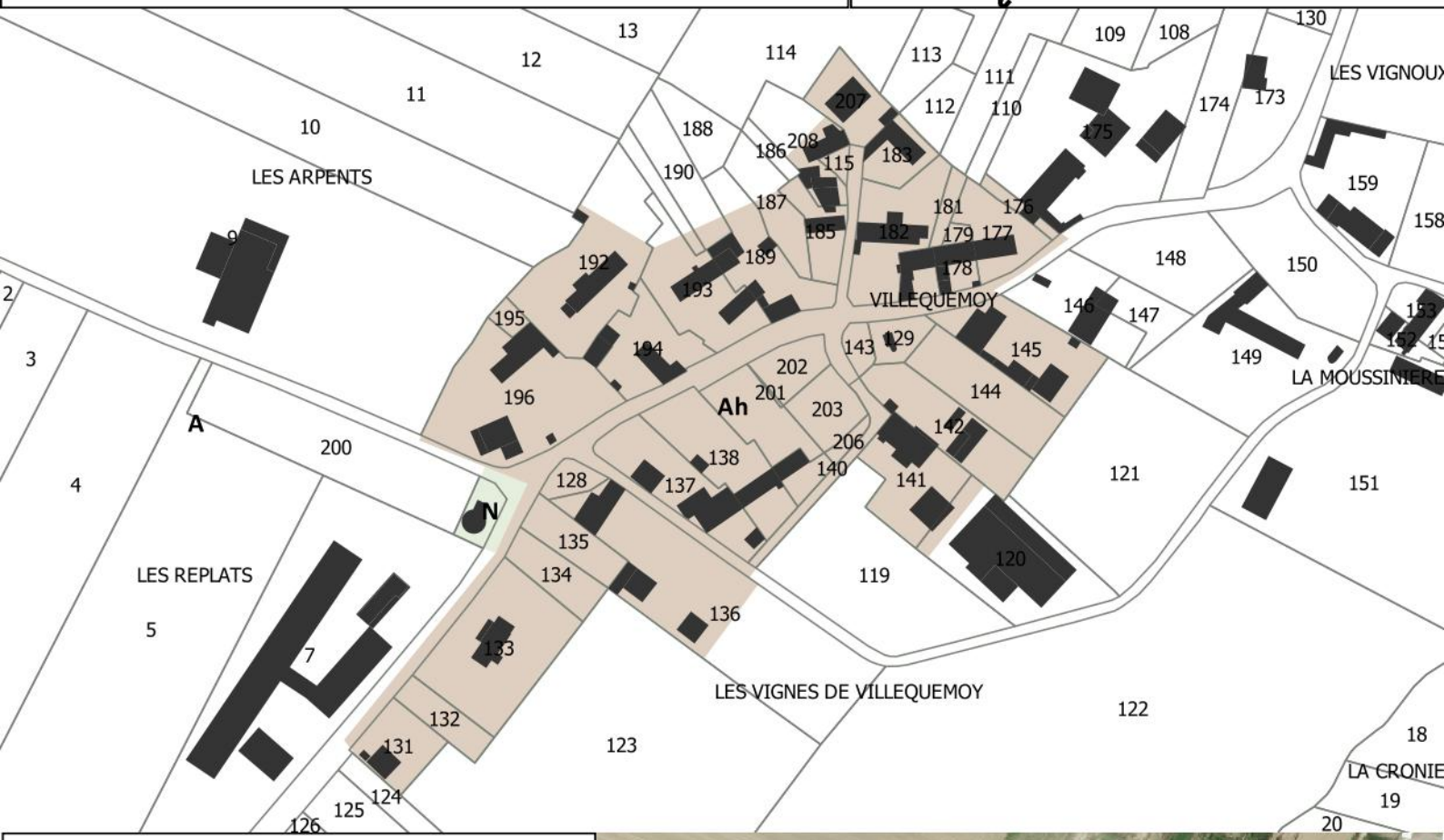

Zonage

Emprise du STECAL

Risques

PPRi Sauldre, PPRi Cher

Atlas des zones inondables (AZI) - Beuvron / Sauldre

PM3_Risques_Technologiques

Agriculture

Délimitation des AOC (données INAO)

Sièges d'exploitations

Batiment agricole générant un périmètre

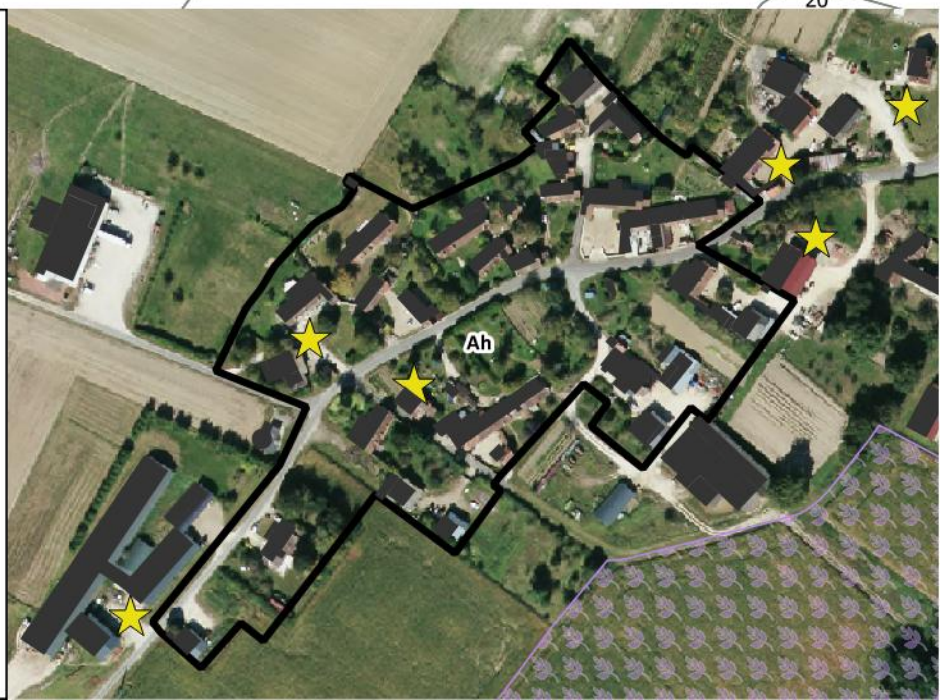

STECAL

Secteurs de Taille et de Capacité d'Accueil Limités

♦ Commune : SAINT ROMAIN SUR CHER
♦ Lieu-dit : Le Gros Caillou
♦ Vocation : Habitat
♦ Zonage : Ah
♦ Superficie : 5.64 hectares

♦ Justification par critères :
Nombre de logements : Plus de 30 logements
Densité : 3 à 5 logements/ha
Potentiel en dent creuse : 3 à 5 logements/ha
Niveau d'assainissement : Présence d'un réseau d'assainissement collectif sur l'intégralité du hameau et en capacité suffisante pour accueillir de nouvelles constructions
Desserte des réseaux : Desserte en eau et électricité sur l'intégralité du hameau et en capacité suffisante pour accueillir de nouvelles constructions
Risques :Aucun

♦ Présence d'AOC viticole : Non
♦ Présence d'AOC caprins : Sainte-Maure de Touraine, Selles-sur-Cher

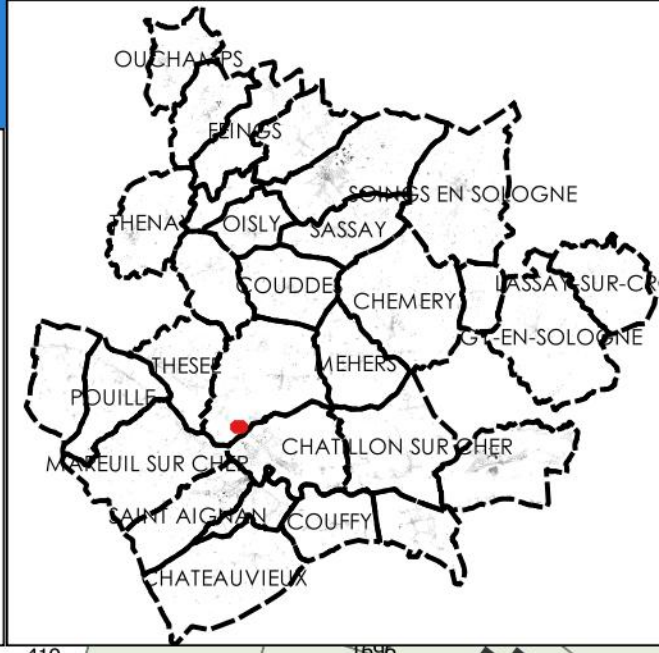

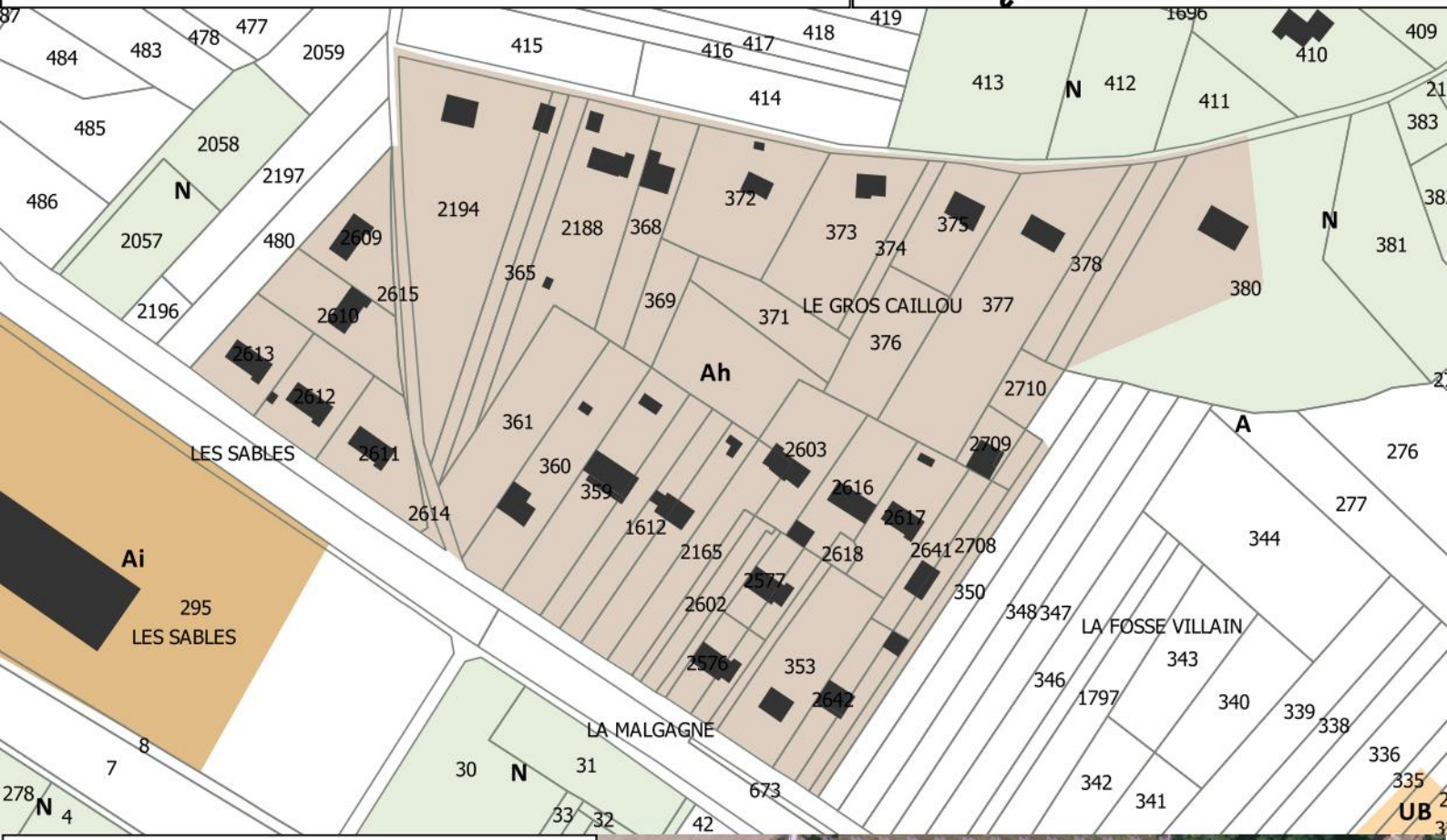

Zonage

Emprise du STECAL

Risques

PPRi Sauldre, PPRi Cher

Atlas des zones inondables (AZI) - Beuvron / Sauldre

PM3_Risques_Technologiques

Agriculture

Délimitation des AOC (données INAO)

Sièges d'exploitations

Batiment agricole générant un périmètre

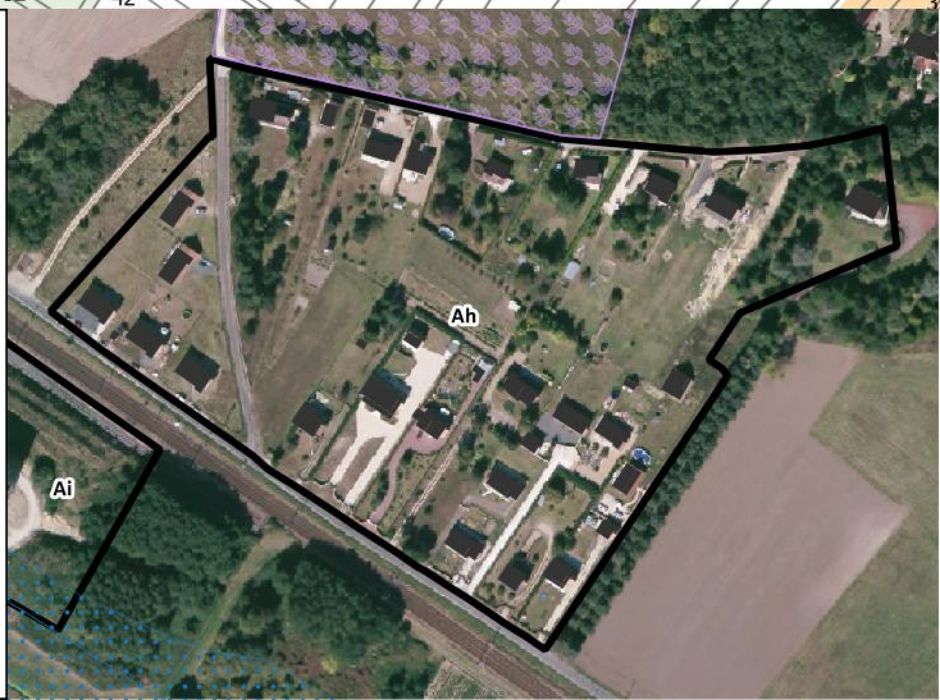

STECAL

Secteurs de Taille et de Capacité d'Accueil Limités

♦ Commune : SAINT ROMAIN SUR CHER
♦ Lieu-dit : Morlu
♦ Vocation : Habitat
♦ Zonage : Ah
♦ Superficie : 5.02 hectares

♦ Justification par critères :
Nombre de logements : Plus de 40 logements
Densité : Plus de 7 logements/ha
Potentiel en dent creuse : Plus de 7 logements/ha
Niveau d'assainissement : Assainissement non collectif : Mauvaise aptitude des sols en moyenne sur le hameau
Desserte des réseaux : Desserte en eau et électricité sur l'intégralité du hameau et en capacité suffisante pour accueillir de nouvelles constructions
Risques :Aucun

♦ Présence d'AOC viticole : Touraine
♦ Présence d'AOC caprins : Sainte-Maure de Touraine, Selles-sur-Cher



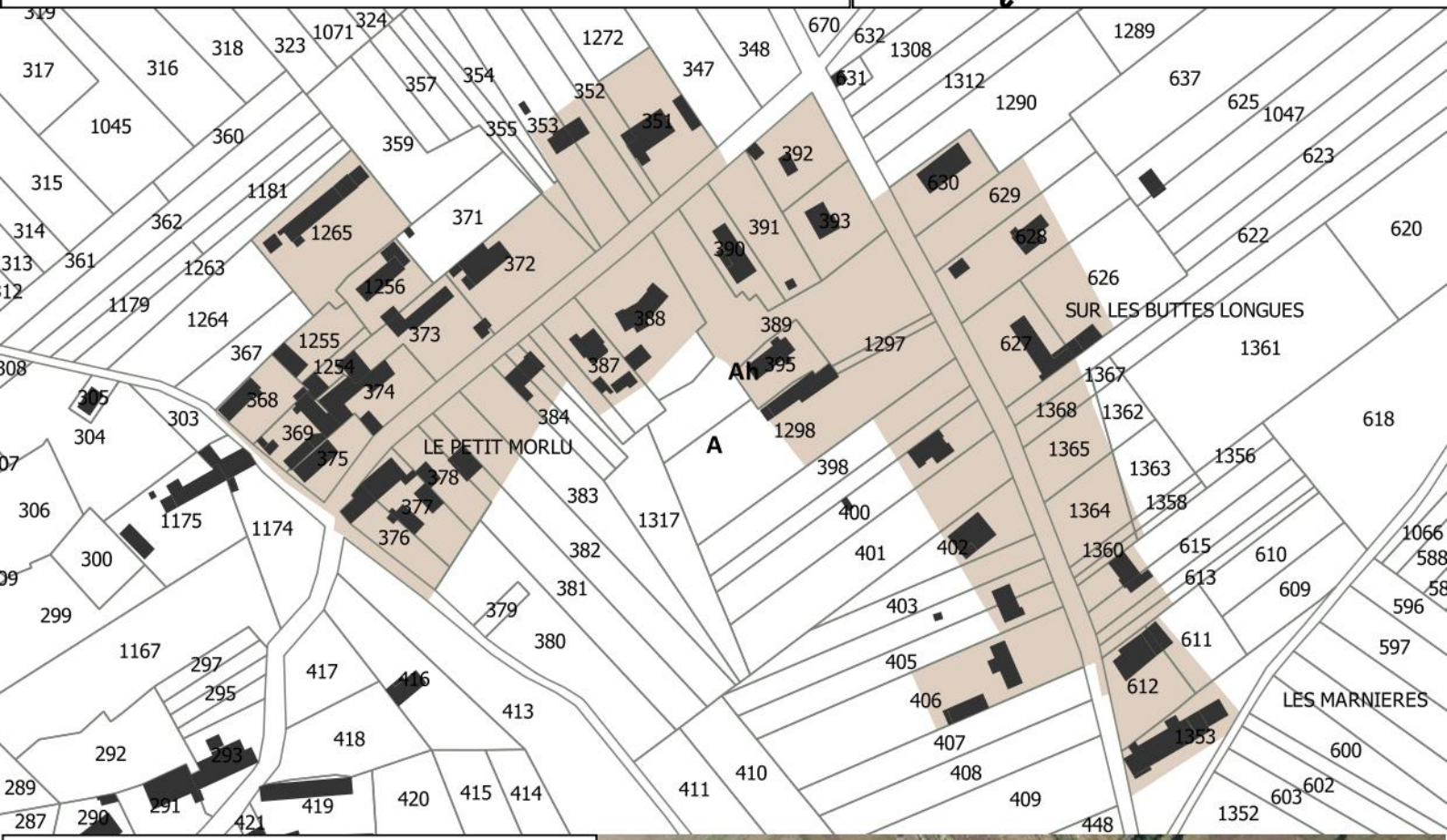

Zonage

Emprise du STECAL

Risques

PPRi Sauldre, PPRi Cher

Atlas des zones inondables (AZI) - Beuvron / Sauldre

PM3_Risques_Technologiques

Agriculture

Délimitation des AOC (données INAO)

Sièges d'exploitations

Batiment agricole générant un périmètre



STECAL

Secteurs de Taille et de Capacité d'Accueil Limités

♦ Commune : SAINT ROMAIN SUR CHER
♦ Lieu-dit : Route de Mehers
♦ Vocation : Habitat
♦ Zonage : Ah
♦ Superficie : 3.79 hectares

♦ Justification par critères :
Nombre de logements : Plus de 40 logements
Densité : 3 à 5 logements/ha
Potentiel en dent creuse : 3 à 5 logements/ha
Niveau d'assainissement : Assainissement non collectif : Bonne aptitude des sols en moyenne sur le hameau
Desserte des réseaux : Desserte en eau et électricité sur l'intégralité du hameau et en capacité suffisante pour accueillir de nouvelles constructions
Risques :Aucun

♦ Présence d'AOC viticole : Touraine
♦ Présence d'AOC caprins : Sainte-Maure de Touraine, Selles-sur-Cher

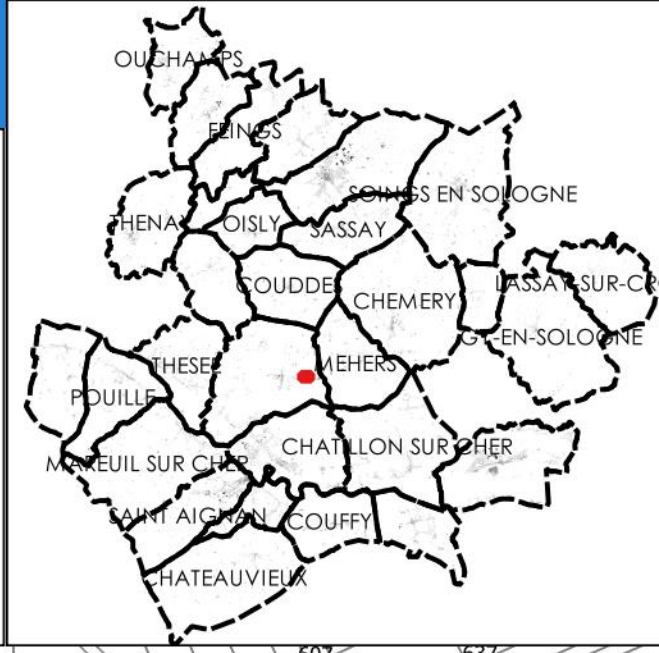

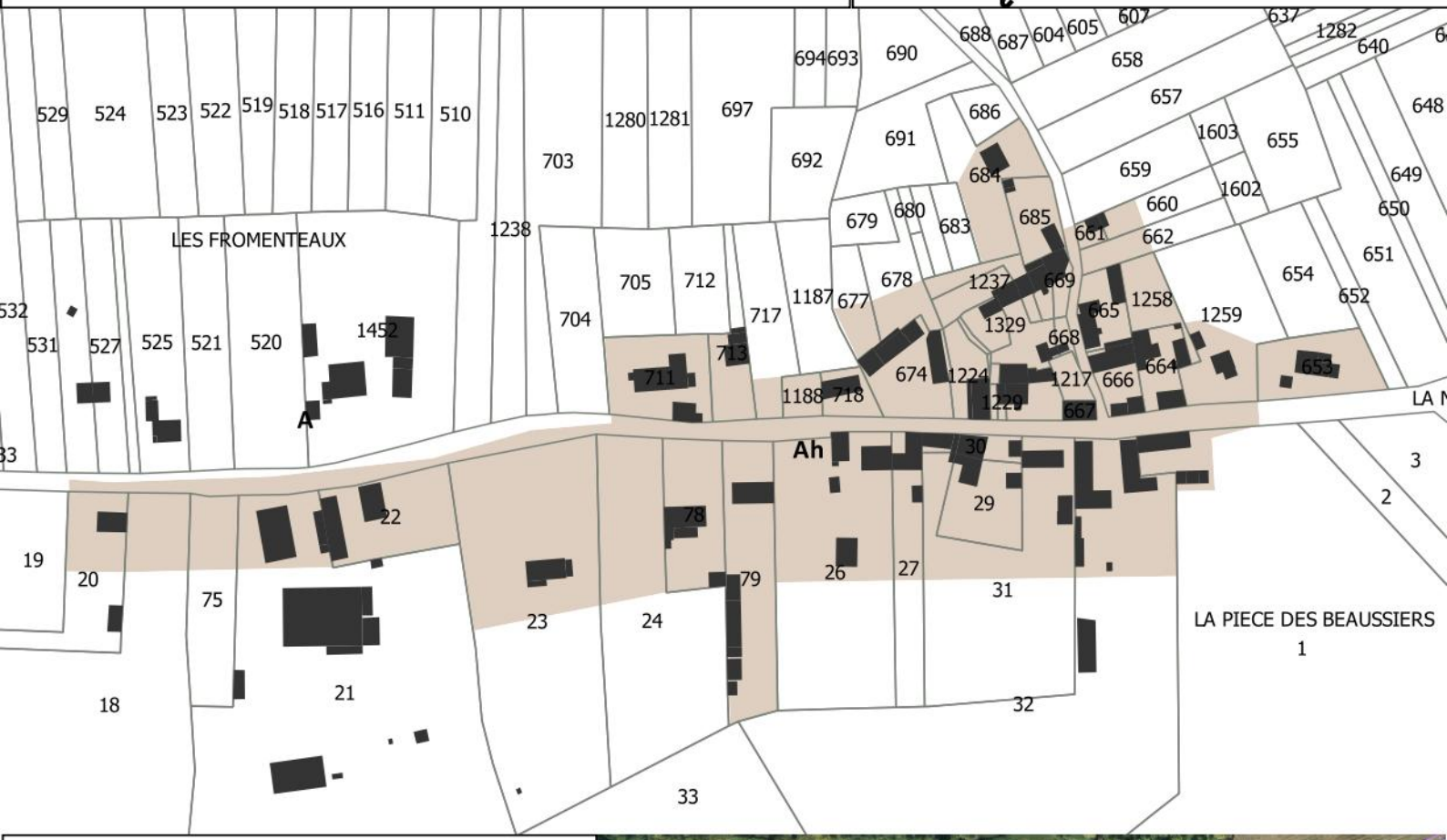

Zonage

Emprise du STECAL

Risques

PPRi Sauldre, PPRi Cher

Atlas des zones inondables (AZI) - Beuvron / Sauldre

PM3_Risques_Technologiques

Agriculture

Délimitation des AOC (données INAO)

Sièges d'exploitations

Batiment agricole générant un périmètre

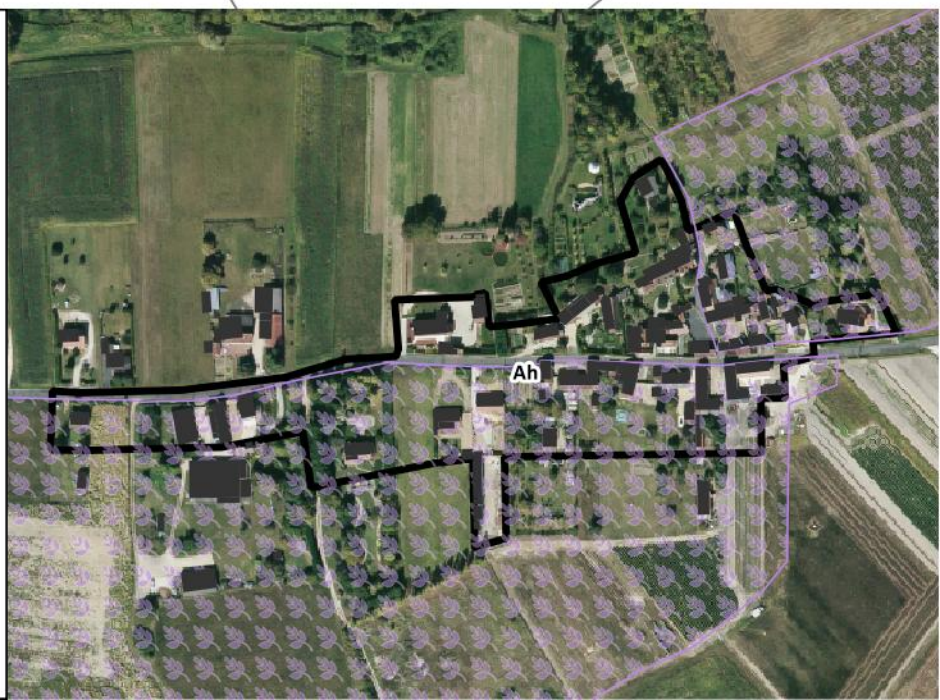

STECAL

Secteurs de Taille et de Capacité d'Accueil Limités

- Commune : SOINGS EN SOLOGNE
- Lieu-dit : La Fromonière
- Vocation : Habitat
- Zonage : Ah
- Superficie : 5.23 hectares

- Justification par critères :

Nombre de logements : Plus de 30
Densité : Entre 5 et 7 logements/ha
Potentiel en dent creuse : Entre 5 et 7 logements/ha
Niveau d'assainissement : Assainissement non collectif : Bonne aptitude des sols en moyenne sur le hameau
Desserte des réseaux : Desserte en eau et électricité sur l'intégralité du hameau et en capacité suffisante pour accueillir de nouvelles constructions
Risques :Aucun

- Présence d'AOC viticole : Non
- Présence d'AOC caprins : Selles-sur-Cher



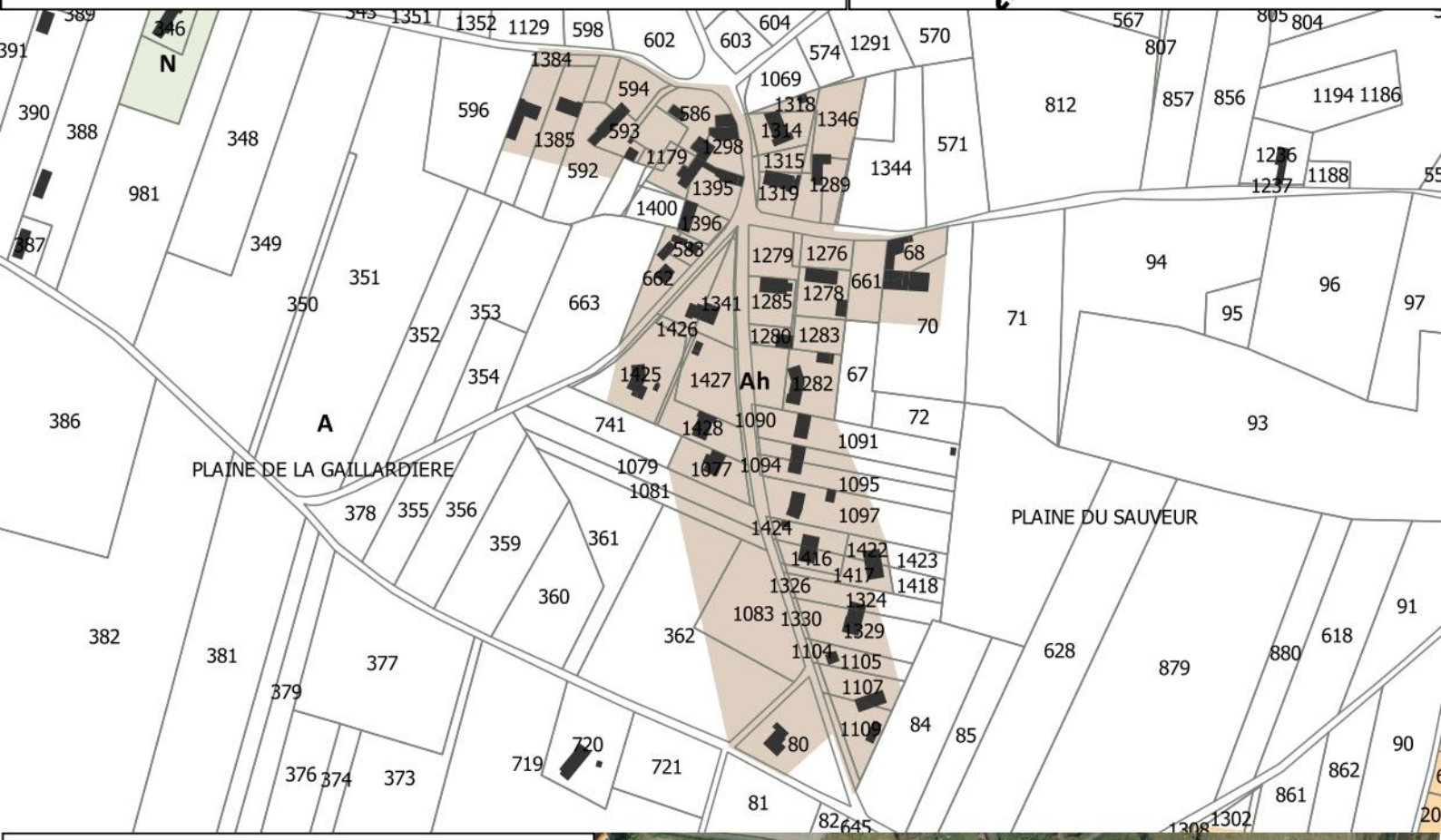

Zonage

Emprise du STECAL

Risques

PPRi Sauldre, PPRi Cher

Atlas des zones inondables (AZI) - Beuvron / Sauldre

PM3_Risques_Technologiques

Agriculture

Délimitation des AOC (données INAO)

Sièges d'exploitations

Batiment agricole générant un périmètre



STECAL

Secteurs de Taille et de Capacité d'Accueil Limités

♦ Commune : ANGE
♦ Lieu-dit : Serelles
♦ Vocation : Habitat
♦ Zonage : Nh
♦ Superficie : 3.5 hectares

♦ Justification par critères :
Nombre de logements : Plus de 40 logements
Densité : 3 à 5 logements/ha
Potentiel en dent creuse : 3 à 5 logements/ha
Niveau d'assainissement : Assainissement non collectif : Aptitude moyenne des sols en moyennes sur le hameau
Desserte des réseaux : Desserte en eau et électricité sur l'intégralité du hameau et en capacité suffisante pour accueillir de nouvelles constructions
Risques :Aucun

♦ Présence d'AOC viticole : Non
♦ Présence d'AOC caprins : Sainte-Maure de Touraine, Selles-sur-Cher

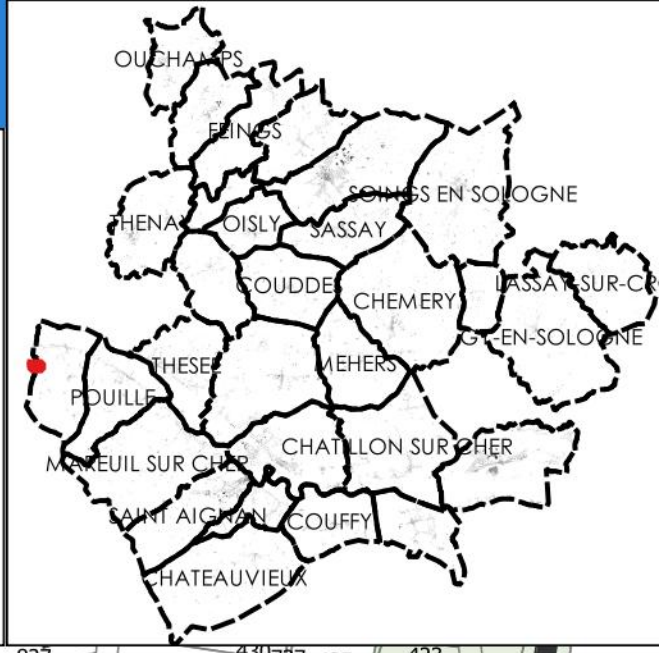

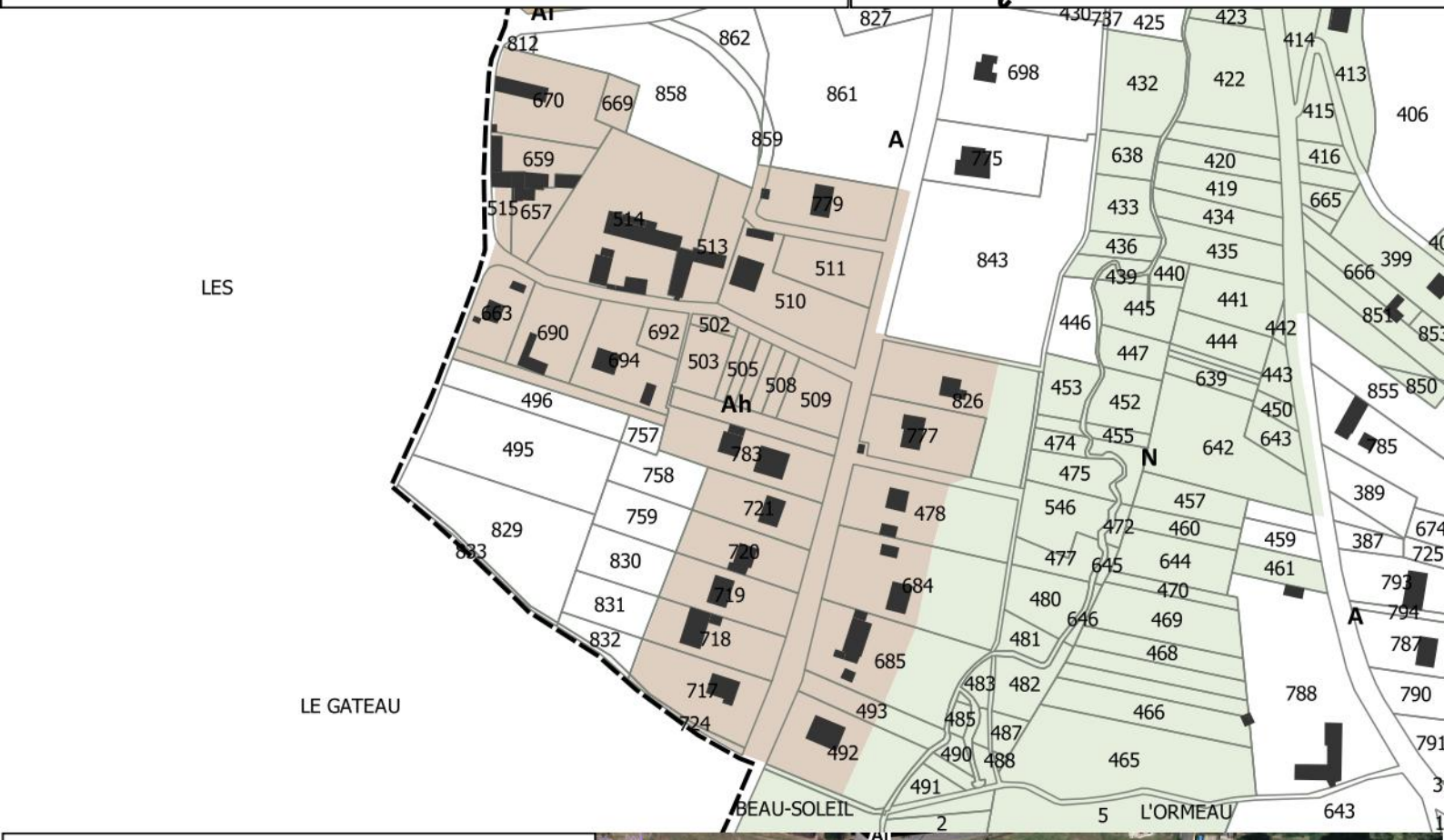

Zonage

Emprise du STECAL

Risques

PPRi Sauldre, PPRi Cher

Atlas des zones inondables (AZI) - Beuvron / Sauldre

PM3_Risques_Technologiques

Agriculture

Délimitation des AOC (données INAO)

Sièges d'exploitations

Batiment agricole générant un périmètre



STECAL

Secteurs de Taille et de Capacité d'Accueil Limités

- ♦ Commune : CHATILLON SUR CHER
- ♦ Lieu-dit : Fourchaud
- ♦ Vocation : Habitat
- ♦ Zonage : Nh
- ♦ Superficie : 5.25 hectares

♦ Justification par critères :
Nombre de logements : Plus de 40 logements
Densité : 3 à 5 logements/ha
Potentiel en dent creuse : 3 à 5 logements/ha
Niveau d'assainissement : Présence d'un réseau d'assainissement collectif mais à renforcer et / ou étendre pour accueillir de nouvelles constructions
Desserte des réseaux : Desserte en eau et électricité sur l'intégralité du hameau et en capacité suffisante pour accueillir de nouvelles constructions
Risques :Aucun

- ♦ Présence d'AOC viticole : Non
- ♦ Présence d'AOC caprins : Valençay, Sainte-Maure de Touraine, Selles-sur-Cher



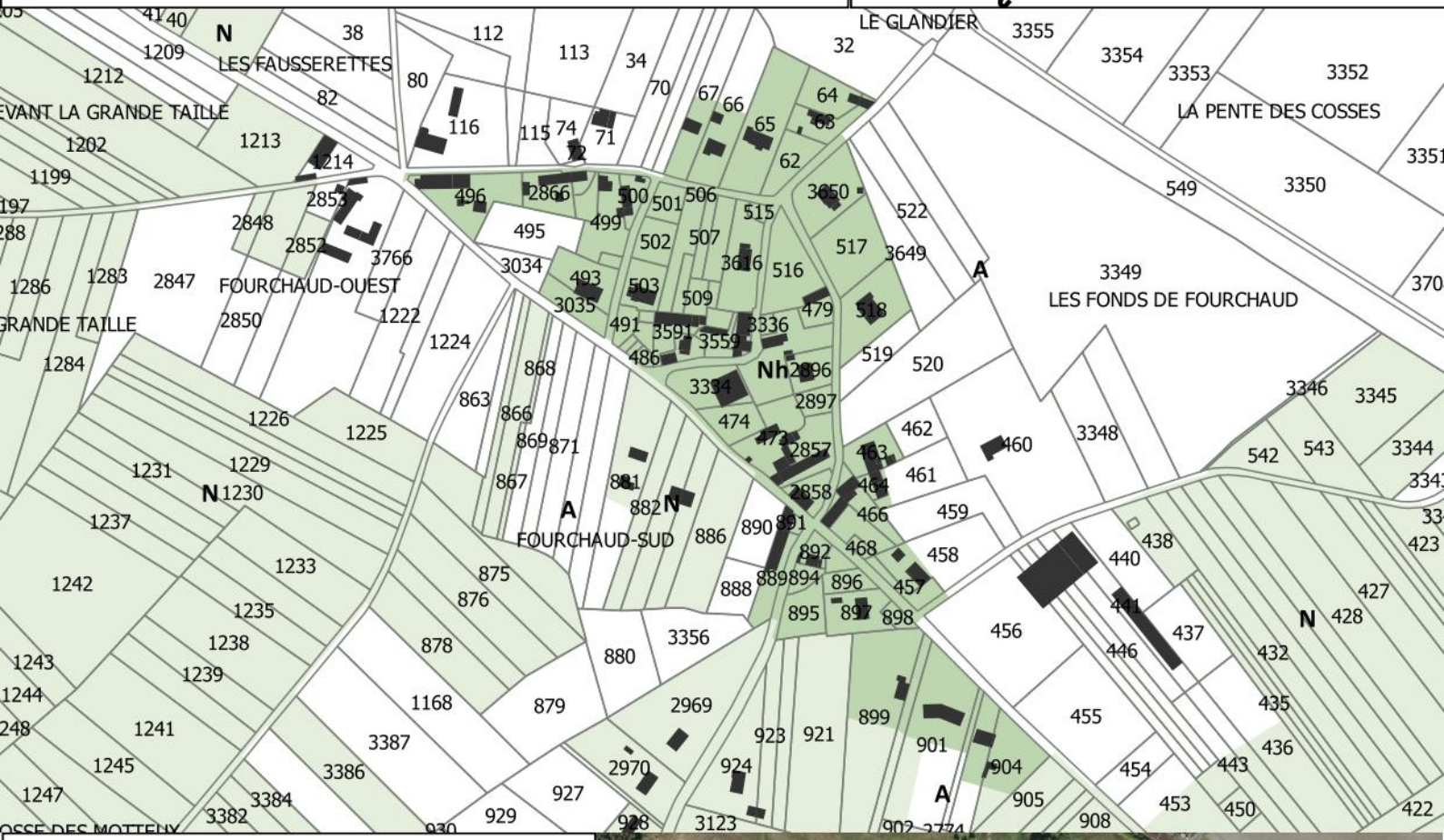

Zonage

Emprise du STECAL

Risques

PPRi Sauldre, PPRi Cher

Atlas des zones inondables (AZI) - Beuvron / Sauldre

PM3_Risques_Technologiques

Agriculture

Délimitation des AOC (données INAO)

Sièges d'exploitations

Batiment agricole générant un périmètre

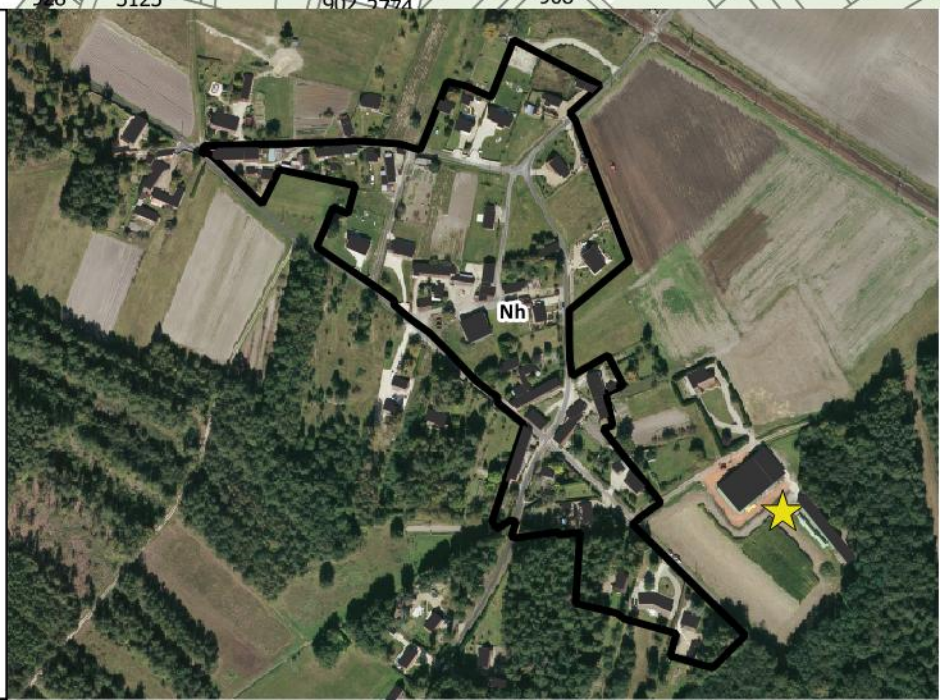

STECAL

Secteurs de Taille et de Capacité d'Accueil Limités

♦ Commune : CHATILLON SUR CHER
♦ Lieu-dit : La Jalterie
♦ Vocation : Habitat
♦ Zonage : Nh
♦ Superficie : 6.71 hectares

♦ Justification par critères :
Nombre de logements : Plus de 40 logements
Densité : 3 à 5 logements/ha
Potentiel en dent creuse : 3 à 5 logements/ha
Niveau d'assainissement : Présence d'un réseau d'assainissement collectif sur l'intégralité du hameau et en capacité suffisante pour accueillir de nouvelles constructions
Desserte des réseaux : Desserte en eau et électricité sur l'intégralité du hameau et en capacité suffisante pour accueillir de nouvelles constructions
Risques :Aucun

♦ Présence d'AOC viticole : Non
♦ Présence d'AOC caprins : Valençay, Sainte-Maure de Touraine, Selles-sur-Cher

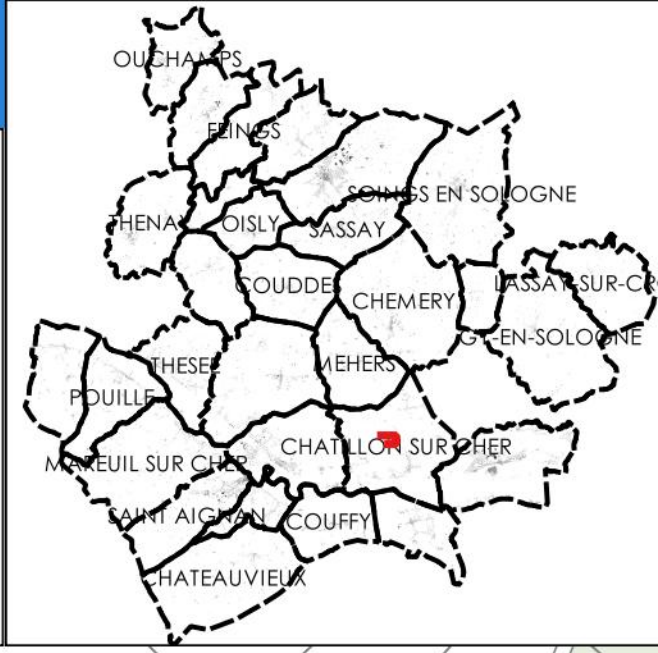

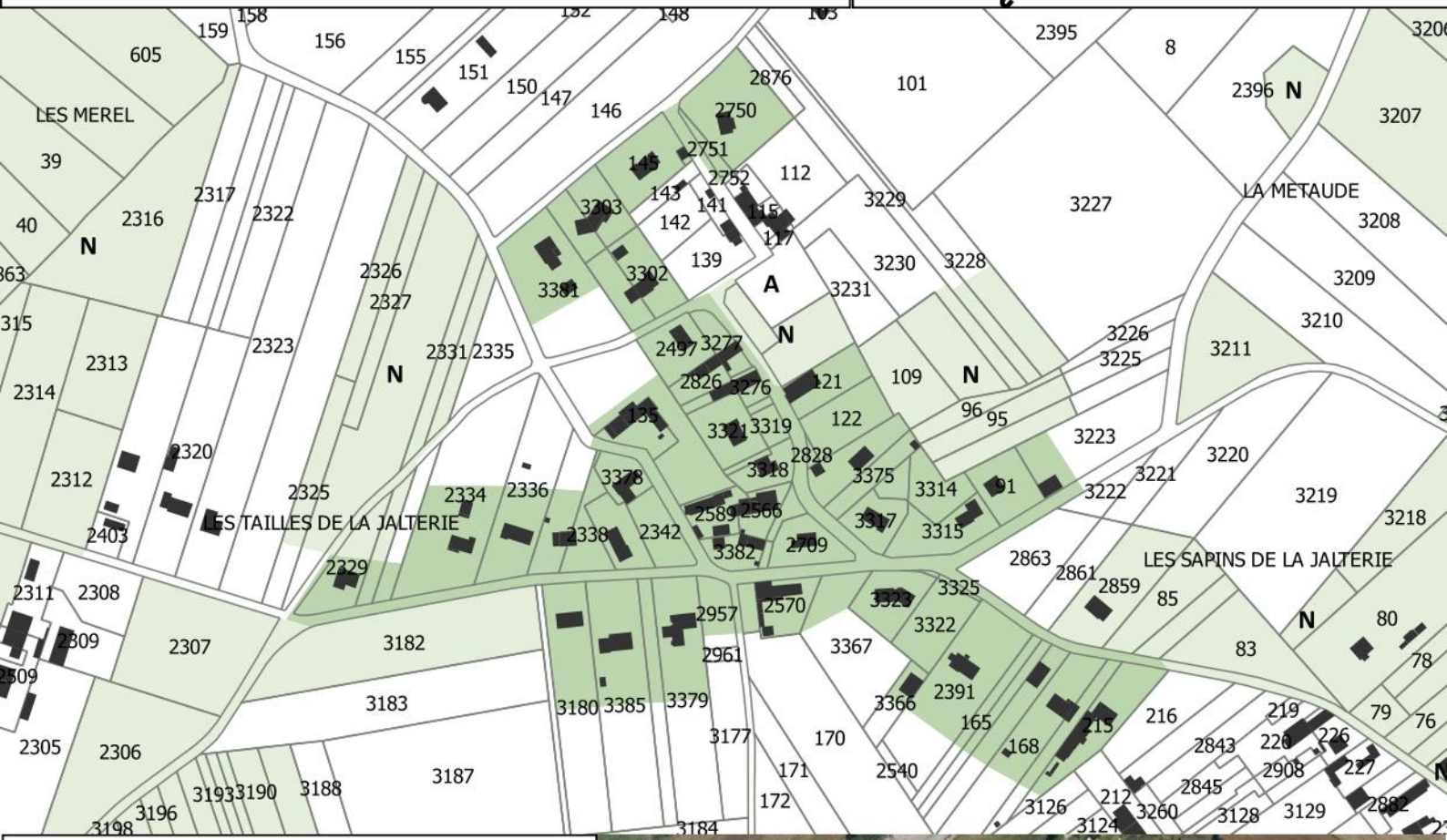

Zonage

Emprise du STECAL

Risques

PPRi Sauldre, PPRi Cher

Atlas des zones inondables (AZI) - Beuvron / Sauldre

PM3_Risques_Technologiques

Agriculture

Délimitation des AOC (données INAO)

Sièges d'exploitations

Batiment agricole générant un périmètre



STECAL

Secteurs de Taille et de Capacité d'Accueil Limités

♦ Commune : COUFFY
♦ Lieu-dit : Poulas
♦ Vocation : Habitat
♦ Zonage : Nh
♦ Superficie : 5.4 hectares

♦ Justification par critères :
Nombre de logements : Plus de 30 logements
Densité : 3 à 5 logements/ha
Potentiel en dent creuse : 3 à 5 logements/ha
Niveau d'assainissement : Présence d'un réseau d'assainissement collectif mais à renforcer et / ou étendre pour accueillir de nouvelles constructions
Desserte des réseaux : Desserte en eau et électricité sur l'intégralité du hameau et en capacité suffisante pour accueillir de nouvelles constructions
Risques :Aucun

♦ Présence d'AOC viticole : Non
♦ Présence d'AOC caprins : Valençay, Selles-sur-Cher, Saint Maure de Touraine





Zonage

Emprise du STECAL

Risques

PPRi Sauldre, PPRi Cher

Atlas des zones inondables (AZI) - Beuvron / Sauldre

PM3_Risques_Technologiques

Agriculture

Délimitation des AOC (données INAO)

Sièges d'exploitations

Batiment agricole générant un périmètre



STECAL

Secteurs de Taille et de Capacité d'Accueil Limités

♦ Commune : SEIGY
♦ Lieu-dit : La Penauderie - Moulin de Roche
♦ Vocation : Habitat
♦ Zonage : Nh
♦ Superficie : 4.94 hectares

♦ Justification par critères :
Nombre de logements : Plus de 30
Densité : Entre 5 et 7 logements/ha
Potentiel en dent creuse : Entre 5 et 7 logements/ha
Niveau d'assainissement : Présence d'un réseau d'assainissement collectif sur l'intégralité du hameau et en capacité suffisante pour accueillir de nouvelles constructions
Desserte des réseaux : Desserte en eau et électricité sur l'intégralité du hameau et en capacité suffisante pour accueillir de nouvelles constructions
Risques :Une partie du hameau est concernée par des contraintes / sensibilités / risques

♦ Présence d'AOC viticole : Touraine (extremité sud)
♦ Présence d'AOC caprins : Sainte-Maure de Touraine, Selles-sur-Cher

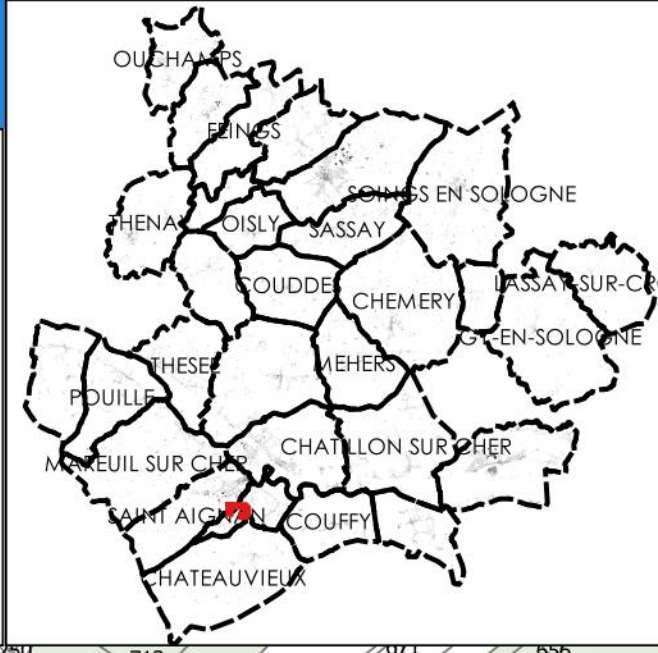

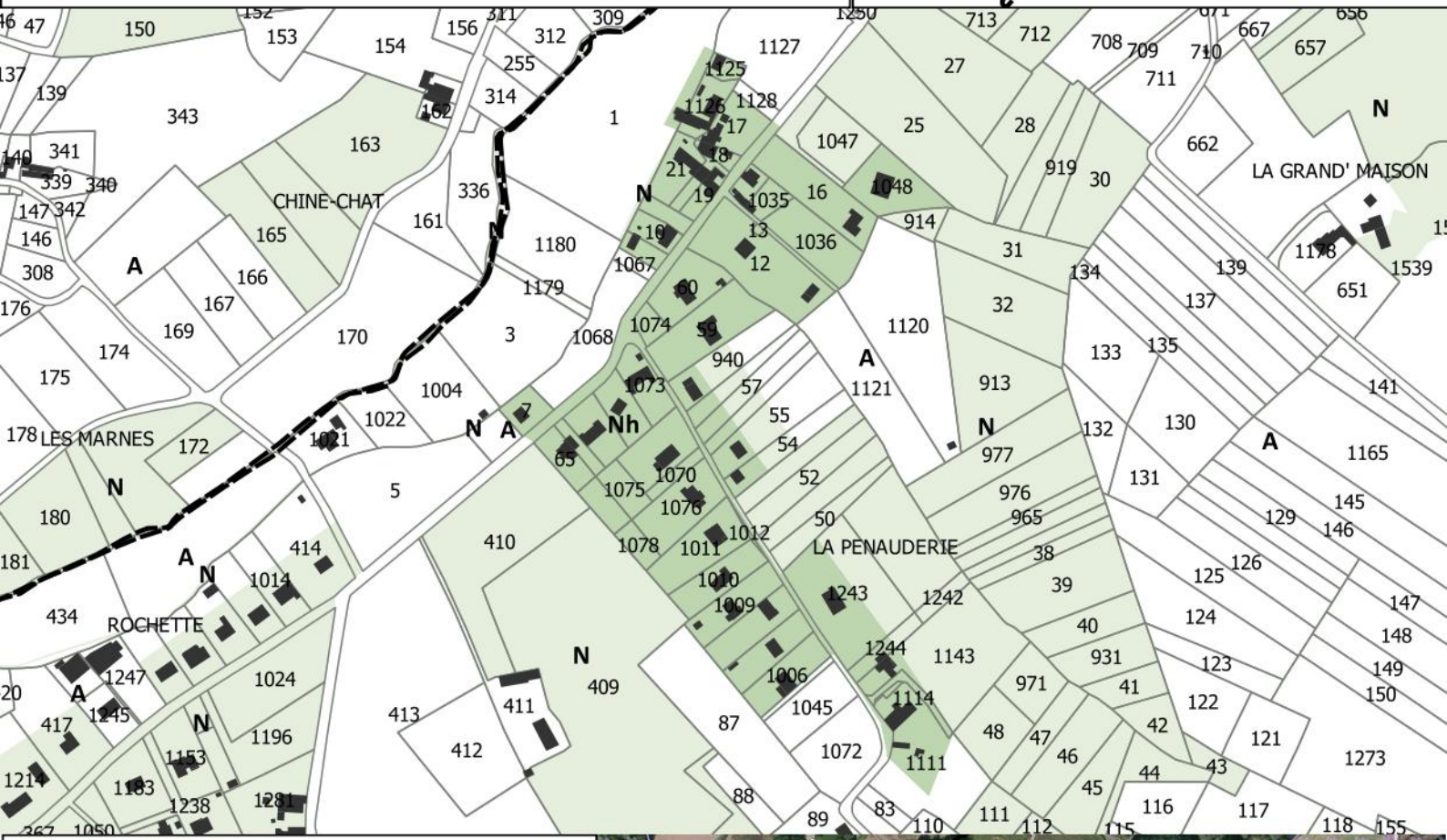

Zonage

Emprise du STECAL

Risques

PPRi Sauldre, PPRi Cher

Atlas des zones inondables (AZI) - Beuvron / Sauldre

PM3_Risques_Technologiques

Agriculture

Délimitation des AOC (données INAO)

Sièges d'exploitations

Batiment agricole générant un périmètre



STECAL

Secteurs de Taille et de Capacité d'Accueil Limités

♦ Commune : SOINGS EN SOLOGNE
♦ Lieu-dit : Les Varennes
♦ Vocation : Habitat
♦ Zonage : Nh
♦ Superficie : 11.48 hectares

♦ Justification par critères :
Nombre de logements : Plus de 40
Densité : 3 à 5 logements/ha
Potentiel en dent creuse : 3 à 5 logements/ha
Niveau d'assainissement : Présence d'un réseau d'assainissement collectif sur l'intégralité du hameau et en capacité suffisante pour accueillir de nouvelles constructions
Desserte des réseaux : Desserte en eau et électricité sur l'intégralité du hameau et en capacité suffisante pour accueillir de nouvelles constructions
Risques :Aucun

♦ Présence d'AOC viticole : Non
♦ Présence d'AOC caprins : Selles-sur-Cher



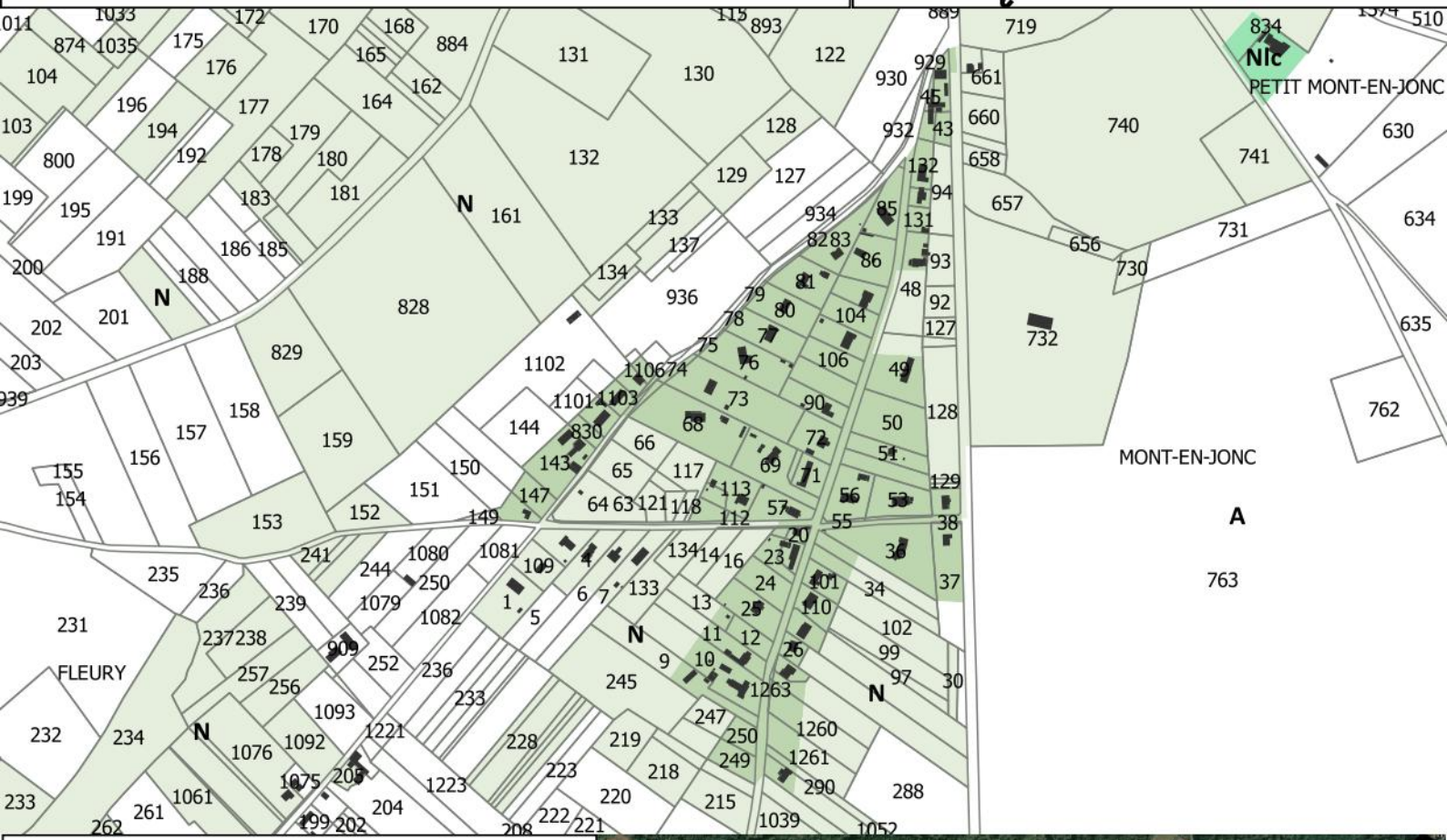

Zonage

Emprise du STECAL

Risques

PPRi Sauldre, PPRi Cher

Atlas des zones inondables (AZI) - Beuvron / Sauldre

PM3_Risques_Technologiques

Agriculture

Délimitation des AOC (données INAO)

Sièges d'exploitations

Batiment agricole générant un périmètre



STECAL

Secteurs de Taille et de Capacité d'Accueil Limités

- ♦ Commune : ANGE
- ♦ Lieu-dit : Le Haut Serelles
- ♦ Vocation : Economie
- ♦ Zonage : Ai
- ♦ Superficie : 0.75 hectares

- ♦ Présence d'AOC viticole : Non
- ♦ Présence d'AOC caprins : Sainte-Maure de Touraine, Selles-sur-Cher

- ♦ Justification : Activité de montgolfière

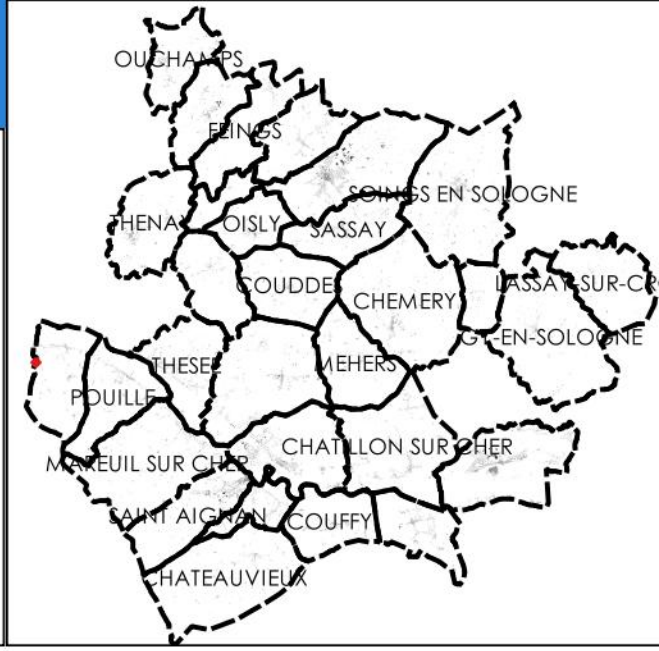



Zonage

Emprise du STECAL

Risques

PPRi Sauldre, PPRi Cher

Atlas des zones inondables (AZI) - Beuvron / Sauldre

PM3_Risques_Technologiques

Agriculture

Délimitation des AOC (données INAO)

Sièges d'exploitations

Batiment agricole générant un périmètre



STECAL

Secteurs de Taille et de Capacité d'Accueil Limités

- Commune : CHOUSSY
- Lieu-dit : Fosse du Bois d'Août - Chemin de la Chaussée
- Vocation : Économie
- Zonage : Ai
- Superficie : 6.13 hectares

- Présence d'AOC viticole : Non
- Présence d'AOC caprins : Sainte Maure de Touraine, Selles sur Cher

- Justification : Centre de transfert des déchets ménagers et projet de centre gravitaire

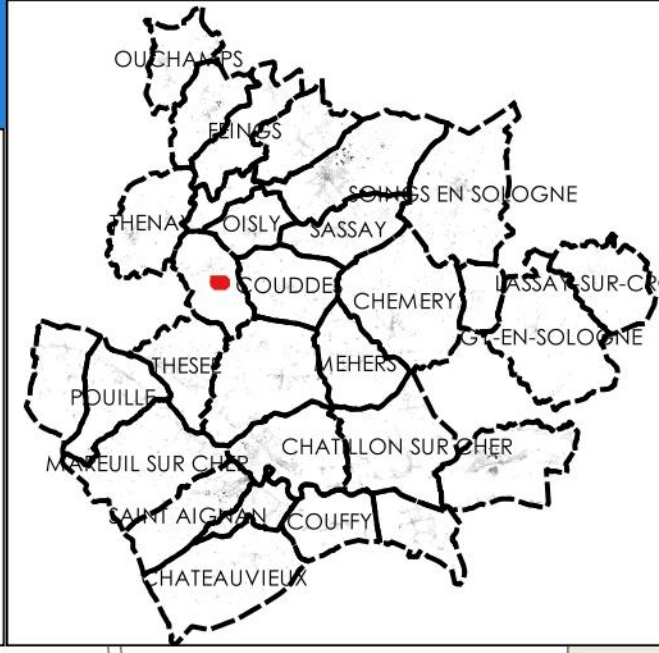

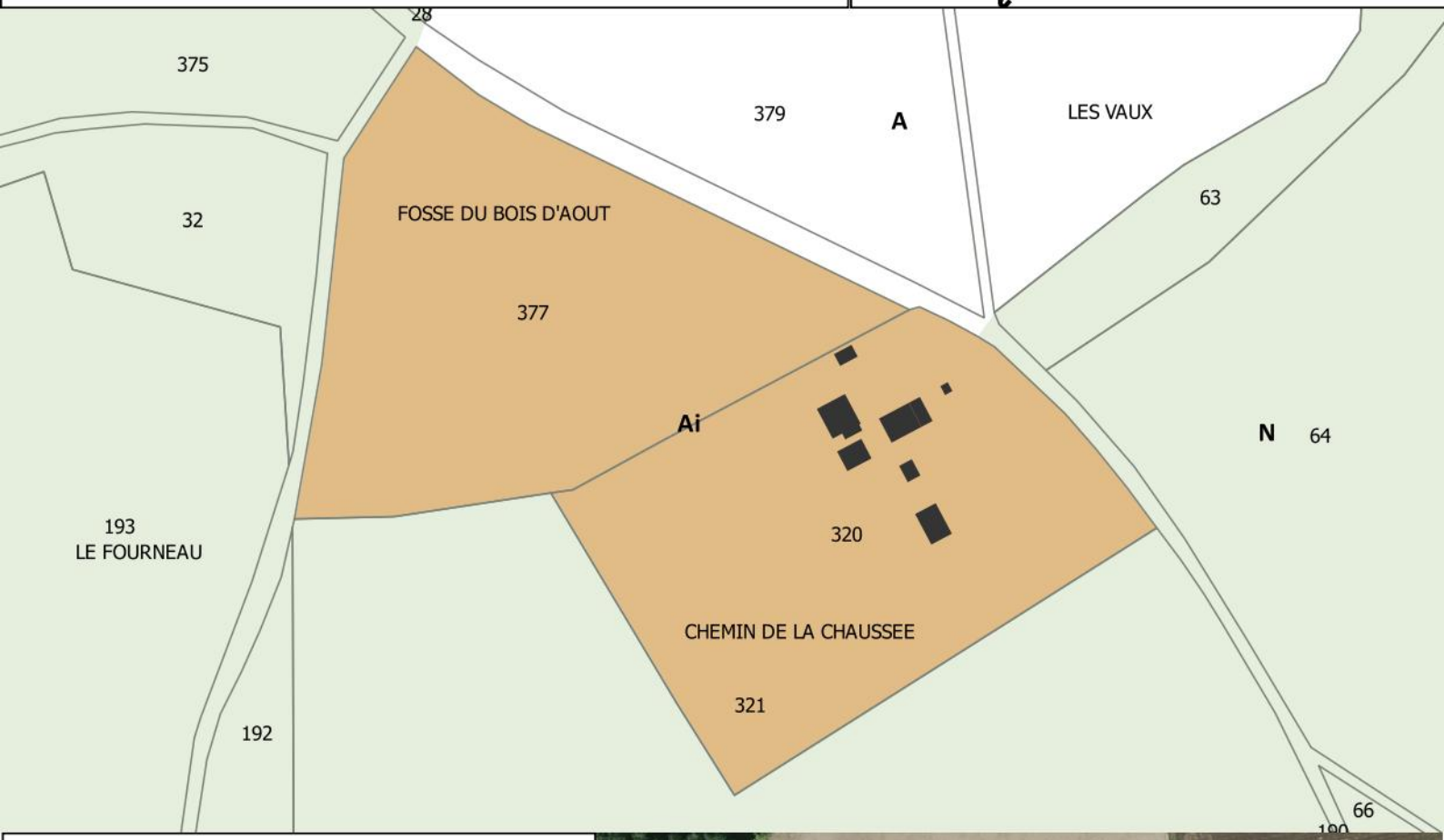

Zonage

Emprise du STECAL

Risques

PPRi Sauldre, PPRi Cher

Atlas des zones inondables (AZI) - Beuvron / Sauldre

PM3_Risques_Technologiques

Agriculture

Délimitation des AOC (données INAO)

Sièges d'exploitations

Batiment agricole générant un périmètre



STECAL

Secteurs de Taille et de Capacité d'Accueil Limités

- ♦ Commune : GY EN SOLOGNE
- ♦ Lieu-dit : Les Vignes du Grand Gue
- ♦ Vocation : Économie
- ♦ Zonage : Ai
- ♦ Superficie : 0.33 hectares

- ♦ Présence d'AOC viticole : Non
- ♦ Présence d'AOC caprins : Selles-sur-Cher

♦ Justification : SARL Procher, Charpentier - Menuisier - installation du siège de la société - bâtiment de 350m²

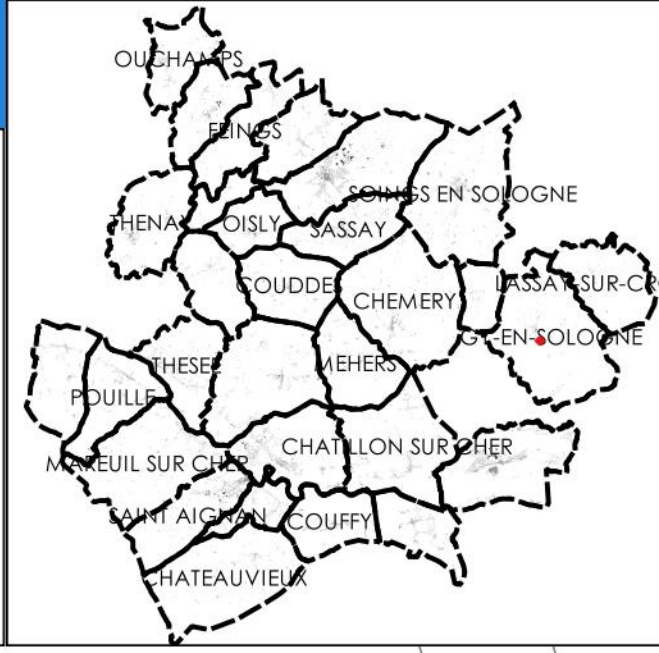

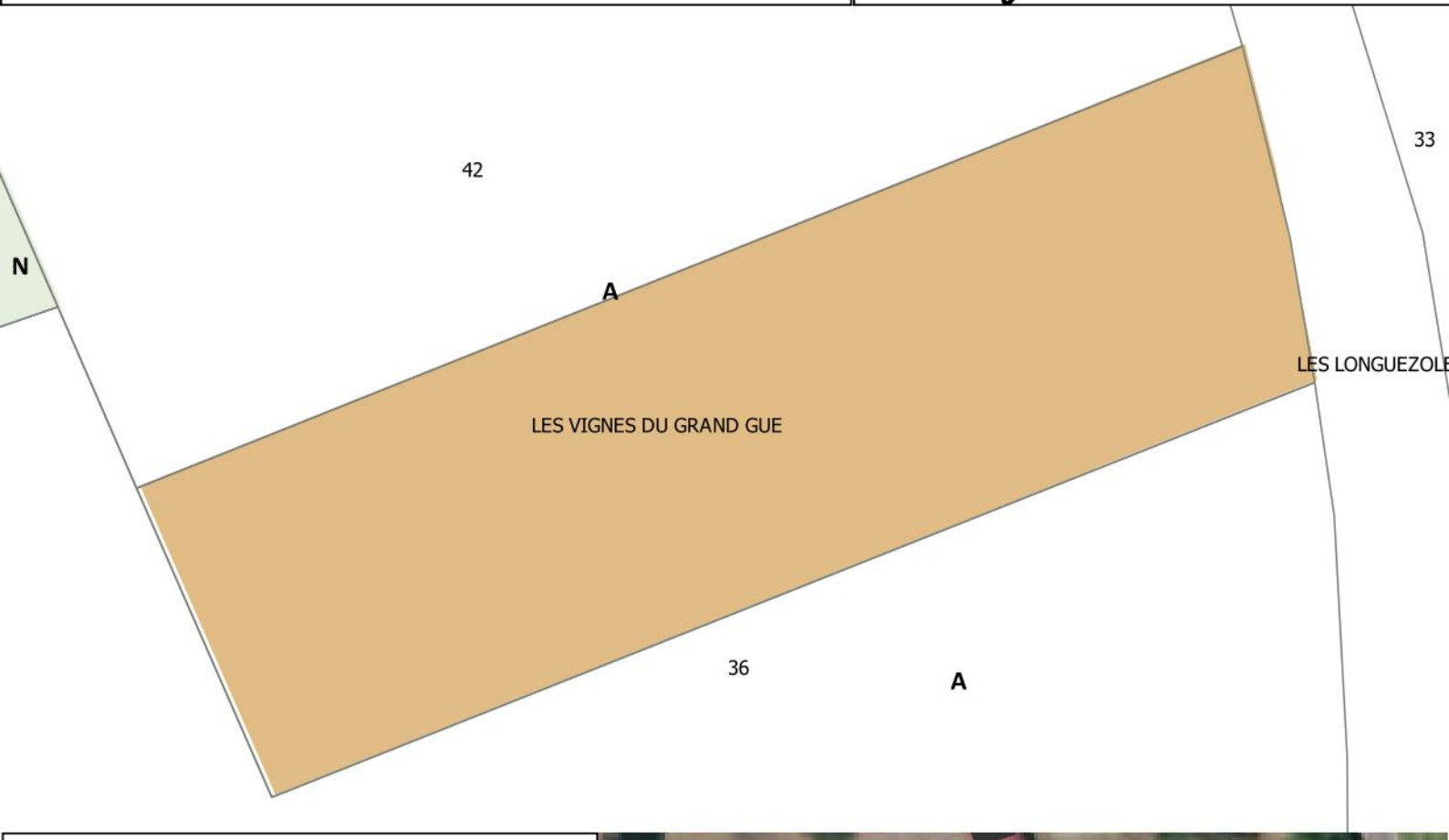

Zonage

Emprise du STECAL

Risques

PPRi Sauldre, PPRi Cher

Atlas des zones inondables (AZI) - Beuvron / Sauldre

PM3_Risques_Technologiques

Agriculture

Délimitation des AOC (données INAO)

Sièges d'exploitations

Batiment agricole générant un périmètre



STECAL

Secteurs de Taille et de Capacité d'Accueil Limités

- ♦ Commune : OUCHAMPS
- ♦ Lieu-dit : La Savaterie
- ♦ Vocation : Économie
- ♦ Zonage : Ai
- ♦ Superficie : 0.3 hectares

- ♦ Présence d'AOC viticole : Non
- ♦ Présence d'AOC caprins : Sainte-Maure de Touraine, Selles-sur-Cher

- ♦ Justification : Artisan tailleur de Pierre

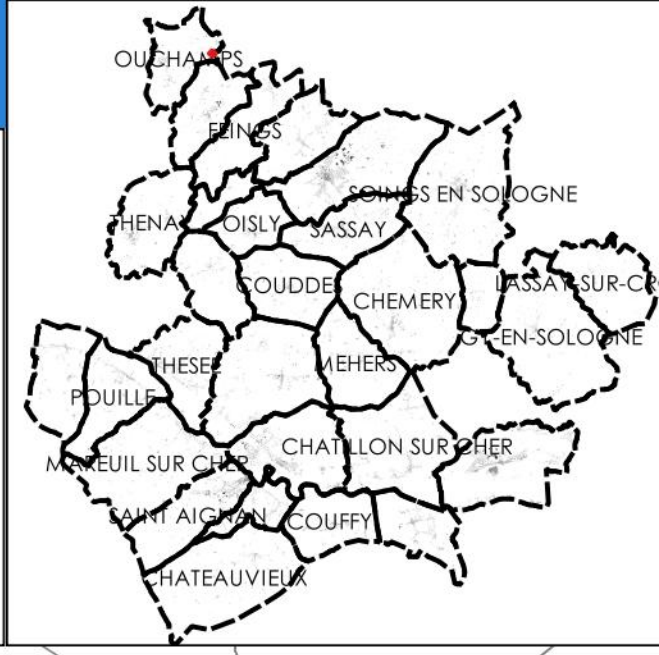

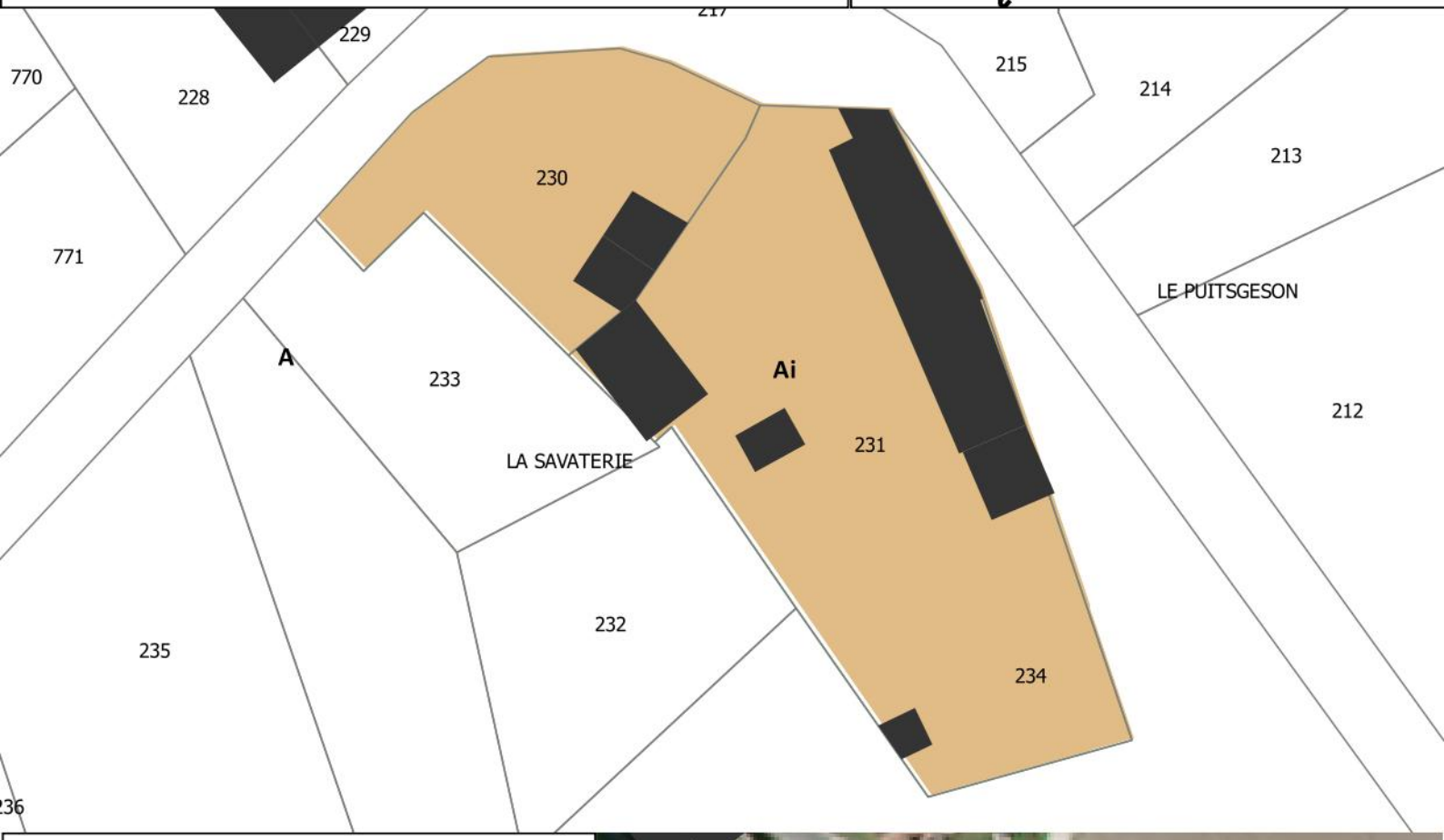

Zonage

Emprise du STECAL

Risques

PPRi Sauldre, PPRi Cher

Atlas des zones inondables (AZI) - Beuvron / Sauldre

PM3_Risques_Technologiques

Agriculture

Délimitation des AOC (données INAO)

Sièges d'exploitations

Batiment agricole générant un périmètre



STECAL

Secteurs de Taille et de Capacité d'Accueil Limités

- Commune : OUCHAMPS
- Lieu-dit : Le Gros Renard - La Chaumine
- Vocation : Économie
- Zonage : Ai
- Superficie : 0.19 hectares

- Présence d'AOC viticole : Non
- Présence d'AOC caprins : Sainte-Maure de Touraine, Selles-sur-Cher

- Justification : Entreprise de peinture

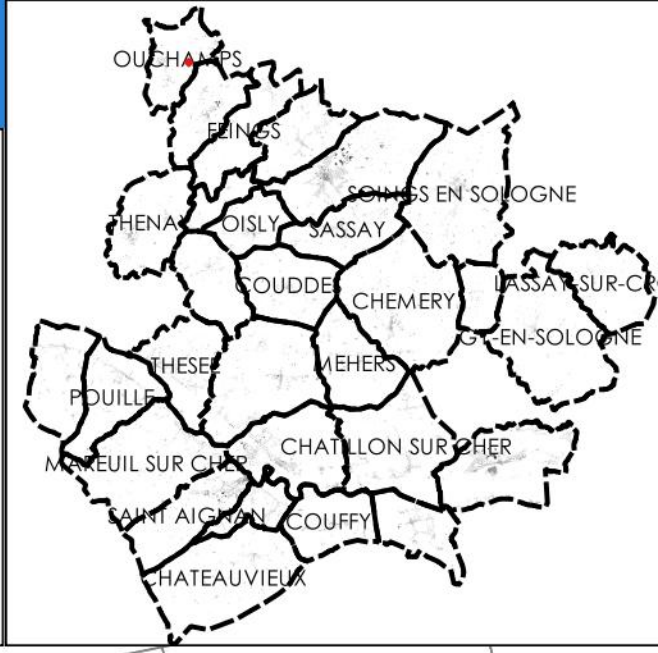

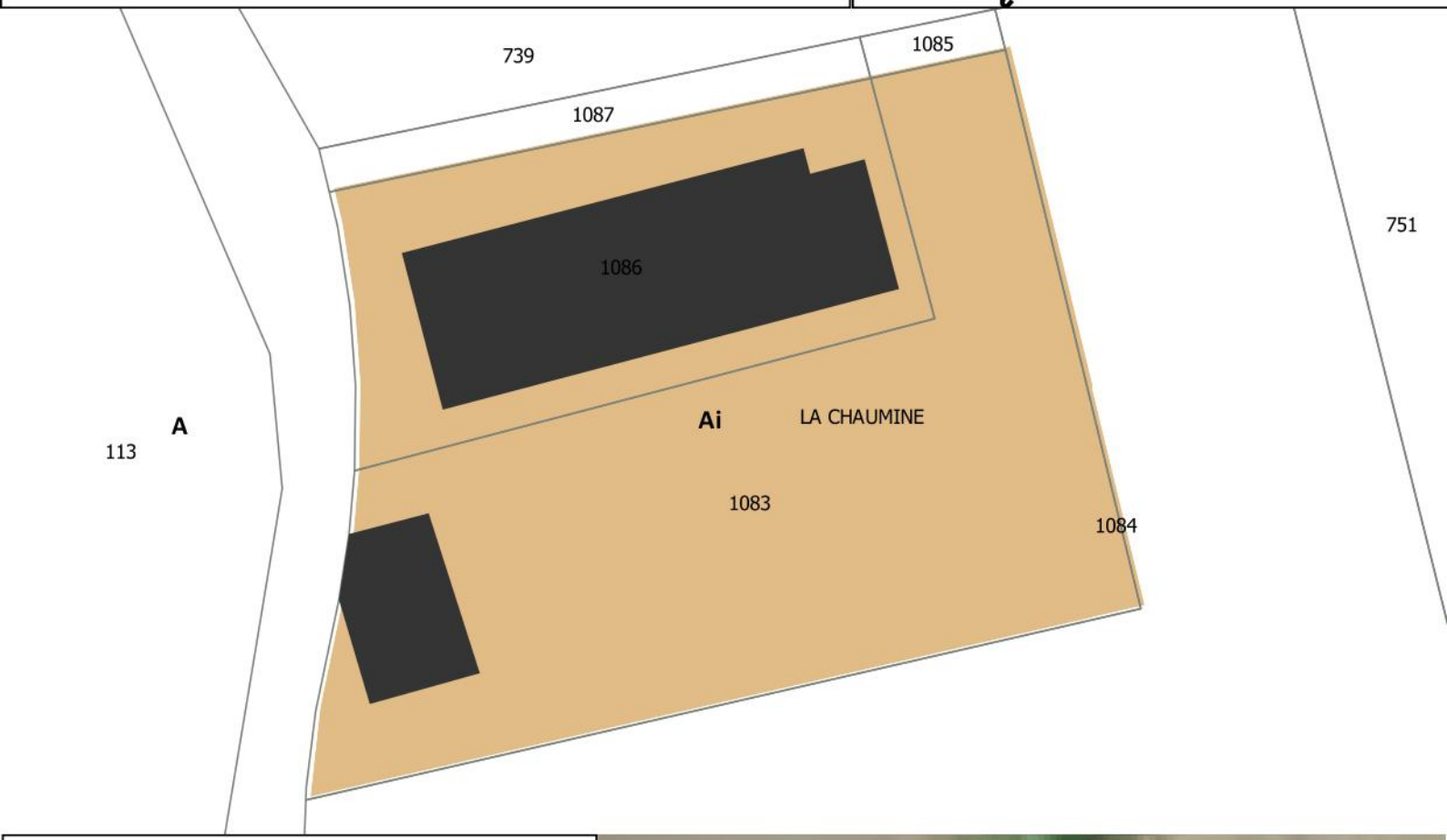

Zonage

Emprise du STECAL

Risques

PPRi Sauldre, PPRi Cher

Atlas des zones inondables (AZI) - Beuvron / Sauldre

PM3_Risques_Technologiques

Agriculture

Délimitation des AOC (données INAO)

Sièges d'exploitations

Batiment agricole générant un périmètre



STECAL

Secteurs de Taille et de Capacité d'Accueil Limités

- ♦ Commune : SAINT ROMAIN SUR CHER
- ♦ Lieu-dit : Les Bois de la Paroisse
- ♦ Vocation : Économie
- ♦ Zonage : Ai
- ♦ Superficie : 3.37 hectares

- ♦ Présence d'AOC viticole : Touraine
- ♦ Présence d'AOC caprins : Sainte-Maure de Touraine, Selles-sur-Cher

- ♦ Justification : Projet d'implantation d'activité économique

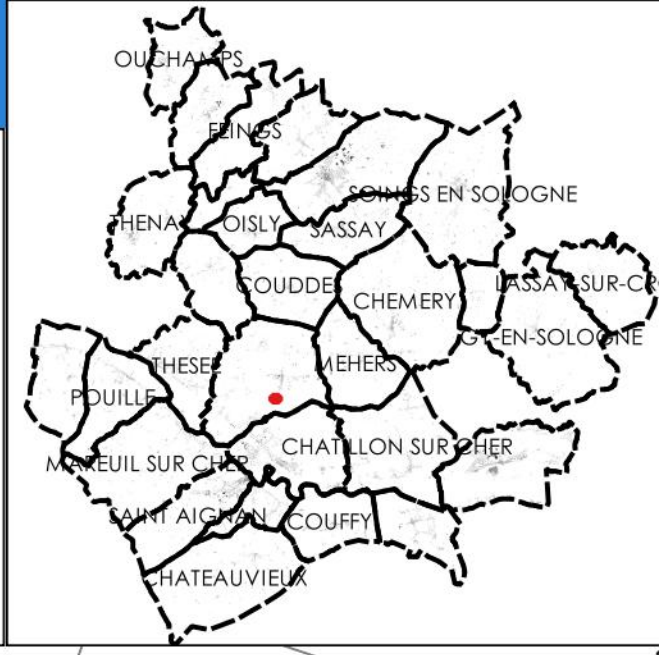

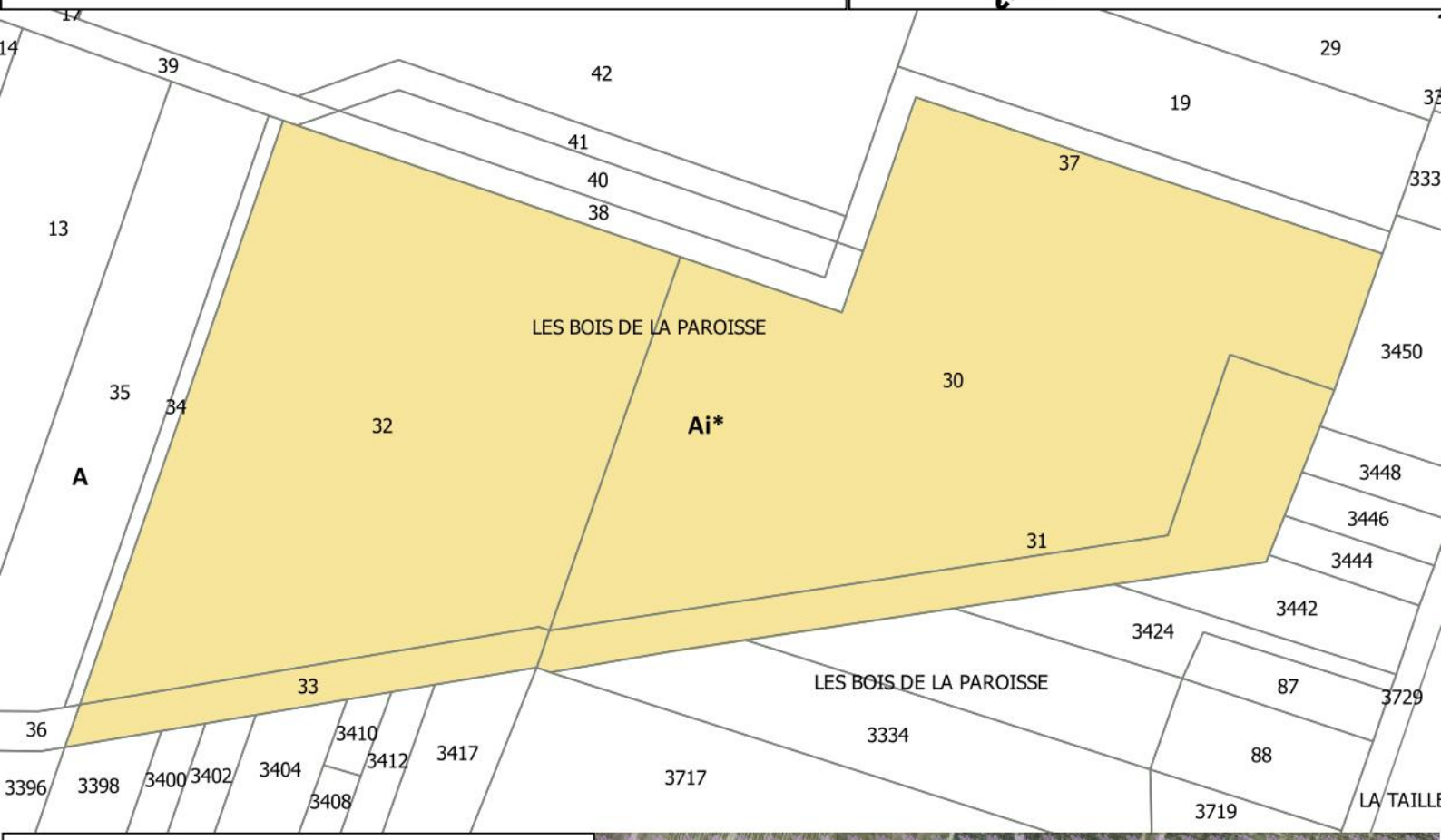

Zonage

Emprise du STECAL

Risques

PPRi Sauldre, PPRi Cher

Atlas des zones inondables (AZI) - Beuvron / Sauldre

PM3_Risques_Technologiques

Agriculture

Délimitation des AOC (données INAO)

Sièges d'exploitations

Batiment agricole générant un périmètre



STECAL

Secteurs de Taille et de Capacité d'Accueil Limités

- ♦ Commune : SAINT ROMAIN SUR CHER
- ♦ Lieu-dit : Les Sables
- ♦ Vocation : Économie
- ♦ Zonage : Ai
- ♦ Superficie : 5 hectares

- ♦ Présence d'AOC viticole : Non
- ♦ Présence d'AOC caprins : Sainte-Maure de Touraine, Selles-sur-Cher

- ♦ Justification : Axéréal, Coopérative agricole et agroalimentaire à proximité du bourg de Noyers-sur-Cher

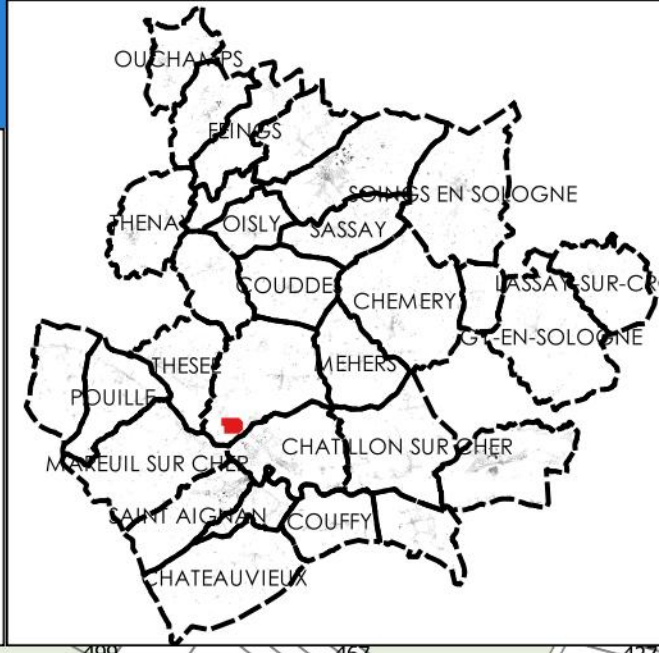

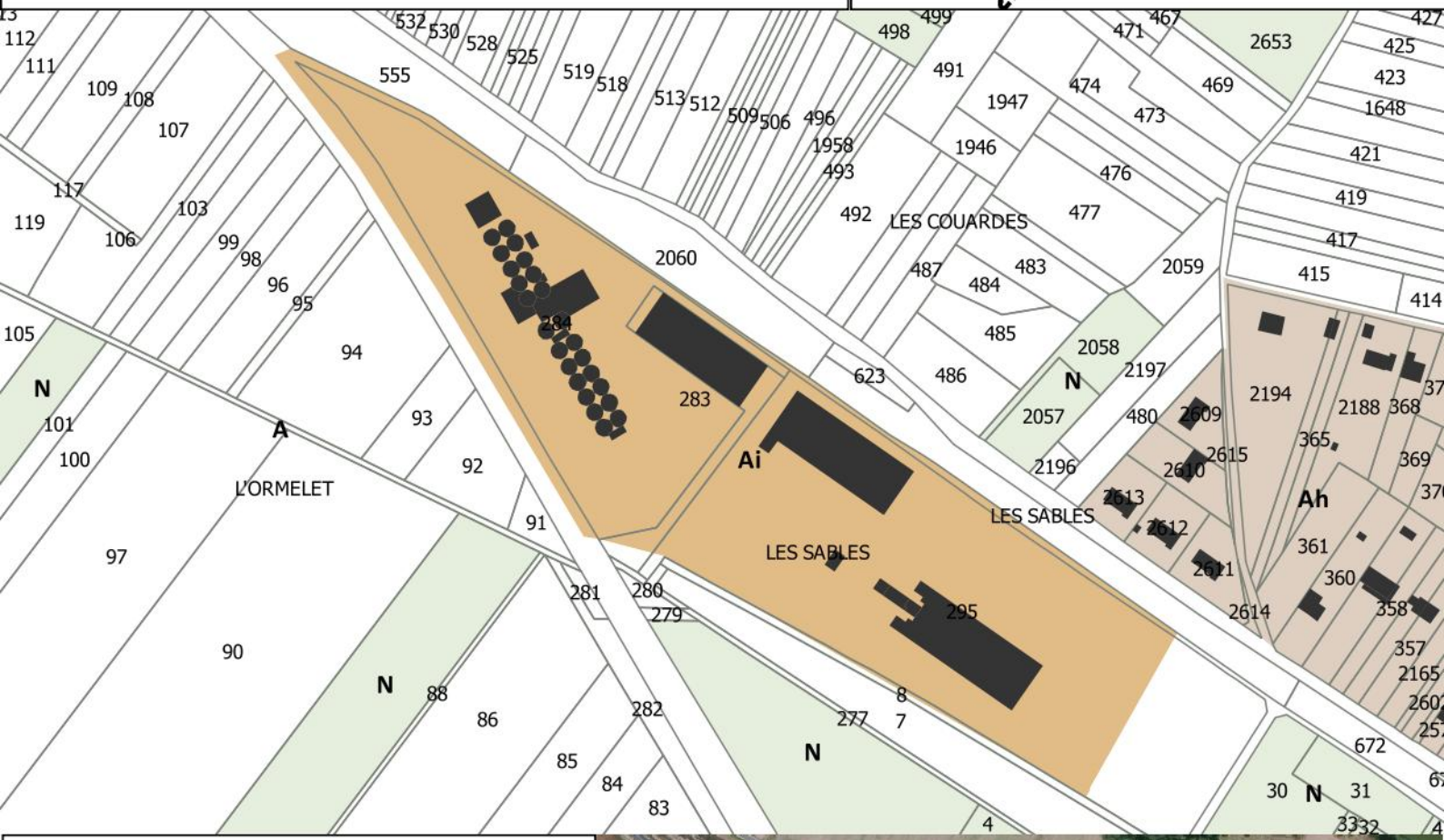

Zonage

- Emprise du STECAL

Risques

- PPRi Sauldre, PPRi Cher
- Atlas des zones inondables (AZI) - Beuvron / Sauldre
- PM3_Risques_Technologiques

Agriculture

- Délimitation des AOC (données INAO)
- Sièges d'exploitations
- Batiment agricole générant un périmètre



STECAL

Secteurs de Taille et de Capacité d'Accueil Limités

- ♦ Commune : SASSAY
- ♦ Lieu-dit : Les Varennes
- ♦ Vocation : Économie
- ♦ Zonage : Ai
- ♦ Superficie : 0.4 hectares

- ♦ Présence d'AOC viticole : Non
- ♦ Présence d'AOC caprins : Selles-sur-Cher

- ♦ Justification : Charpentier

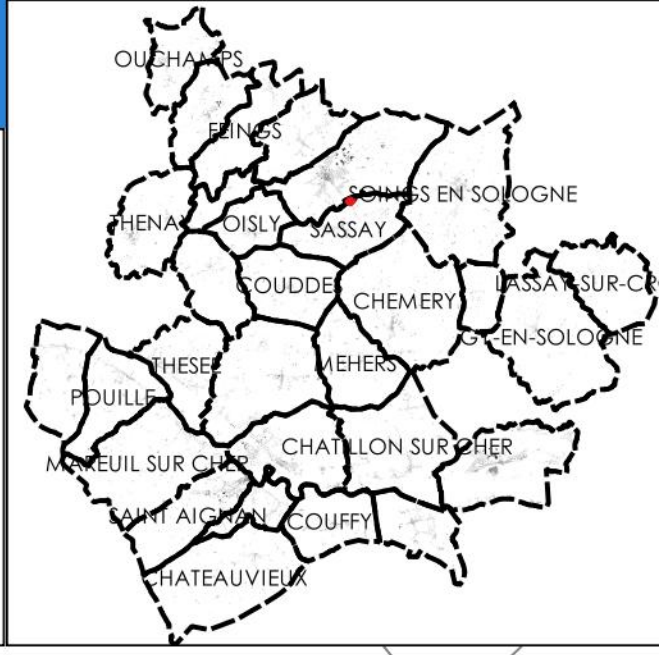



Zonage

Emprise du STECAL

Risques

PPRi Sauldre, PPRi Cher

Atlas des zones inondables (AZI) - Beuvron / Sauldre

PM3_Risques_Technologiques

Agriculture

Délimitation des AOC (données INAO)

Sièges d'exploitations

Batiment agricole générant un périmètre



STECAL

Secteurs de Taille et de Capacité d'Accueil Limités

- ♦ Commune : SEIGY
- ♦ Lieu-dit : Les Griffonnières
- ♦ Vocation : Économie
- ♦ Zonage : Ai
- ♦ Superficie : 0.12 hectares

- ♦ Présence d'AOC viticole : Non
- ♦ Présence d'AOC caprins : Sainte-Maure de Touraine, Selles-sur-Cher

- ♦ Justification : Ancienne Distillerie, création d'une salle d'exposition et extension de l'espace de vente

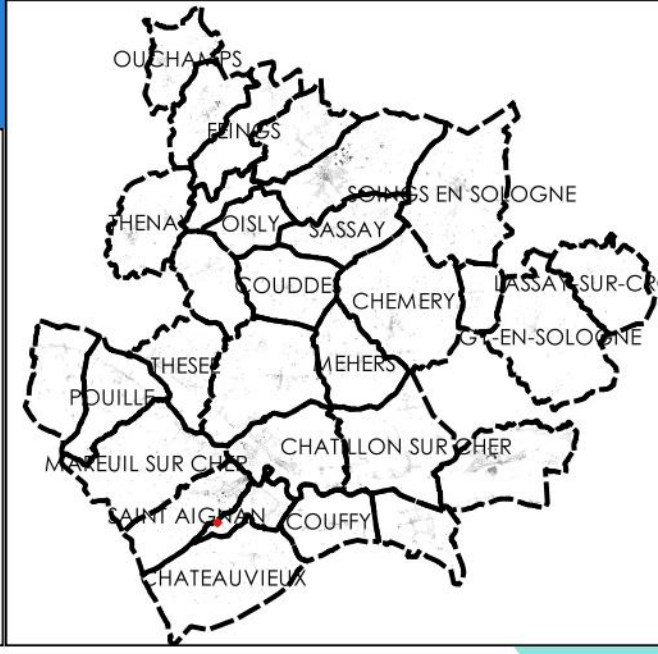



Zonage

- Emprise du STECAL

Risques

- PPRi Sauldre, PPRi Cher
- Atlas des zones inondables (AZI) - Beuvron / Sauldre
- PM3_Risques_Technologiques

Agriculture

- Délimitation des AOC (données INAO)
- Sièges d'exploitations
- Batiment agricole générant un périmètre



STECAL

Secteurs de Taille et de Capacité d'Accueil Limités

- ♦ Commune : SELLES SUR CHER
- ♦ Lieu-dit : Les Mures Blanches
- ♦ Vocation : Economie
- ♦ Zonage : Ai
- ♦ Superficie : 1.58 hectares

- ♦ Présence d'AOC viticole : Non
- ♦ Présence d'AOC caprins : Selles-sur-Cher, Valençay

- ♦ Justification : Casse automobile

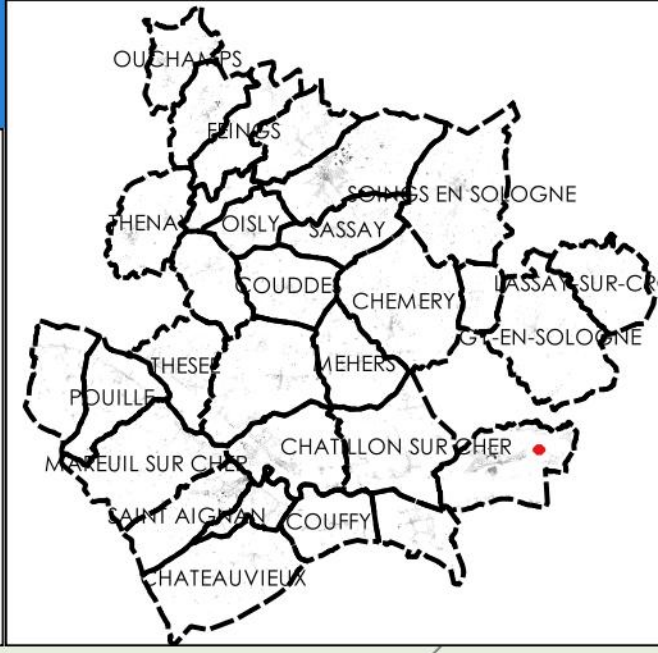

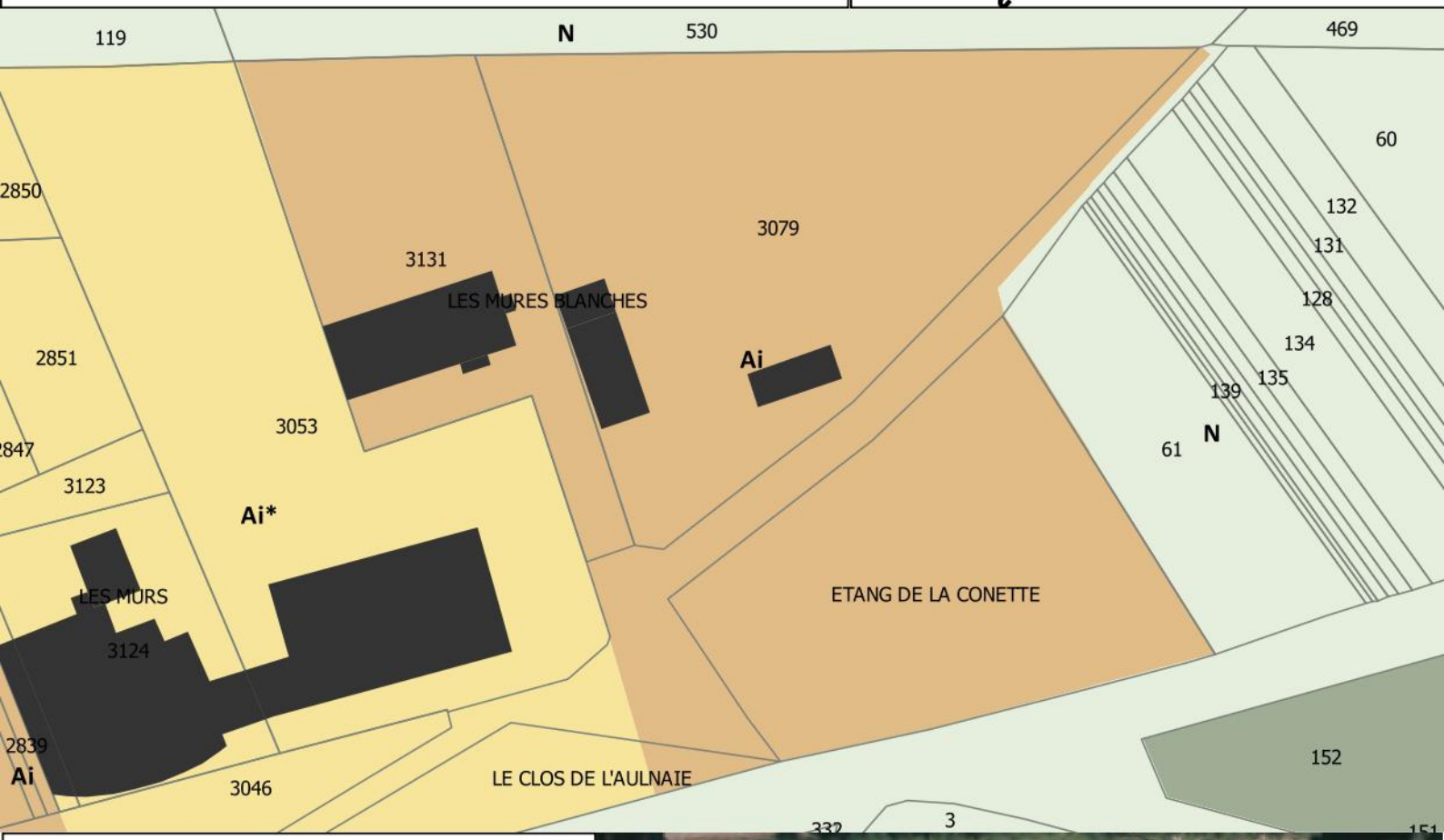

Zonage

- Emprise du STECAL

Risques

- PPRi Sauldre, PPRi Cher
- Atlas des zones inondables (AZI) - Beuvron / Sauldre
- PM3_Risques_Technologiques

Agriculture

- Délimitation des AOC (données INAO)
- Sièges d'exploitations
- Batiment agricole générant un périmètre



STECAL

Secteurs de Taille et de Capacité d'Accueil Limités

- ♦ Commune : SELLES SUR CHER
- ♦ Lieu-dit : Les Murs
- ♦ Vocation : Économie
- ♦ Zonage : Ai
- ♦ Superficie : 2.58 hectares

- ♦ Présence d'AOC viticole : Non
- ♦ Présence d'AOC caprins : Selles-sur-Cher, Valençay

- ♦ Justification : Ancienne entreprise Sobeca TP



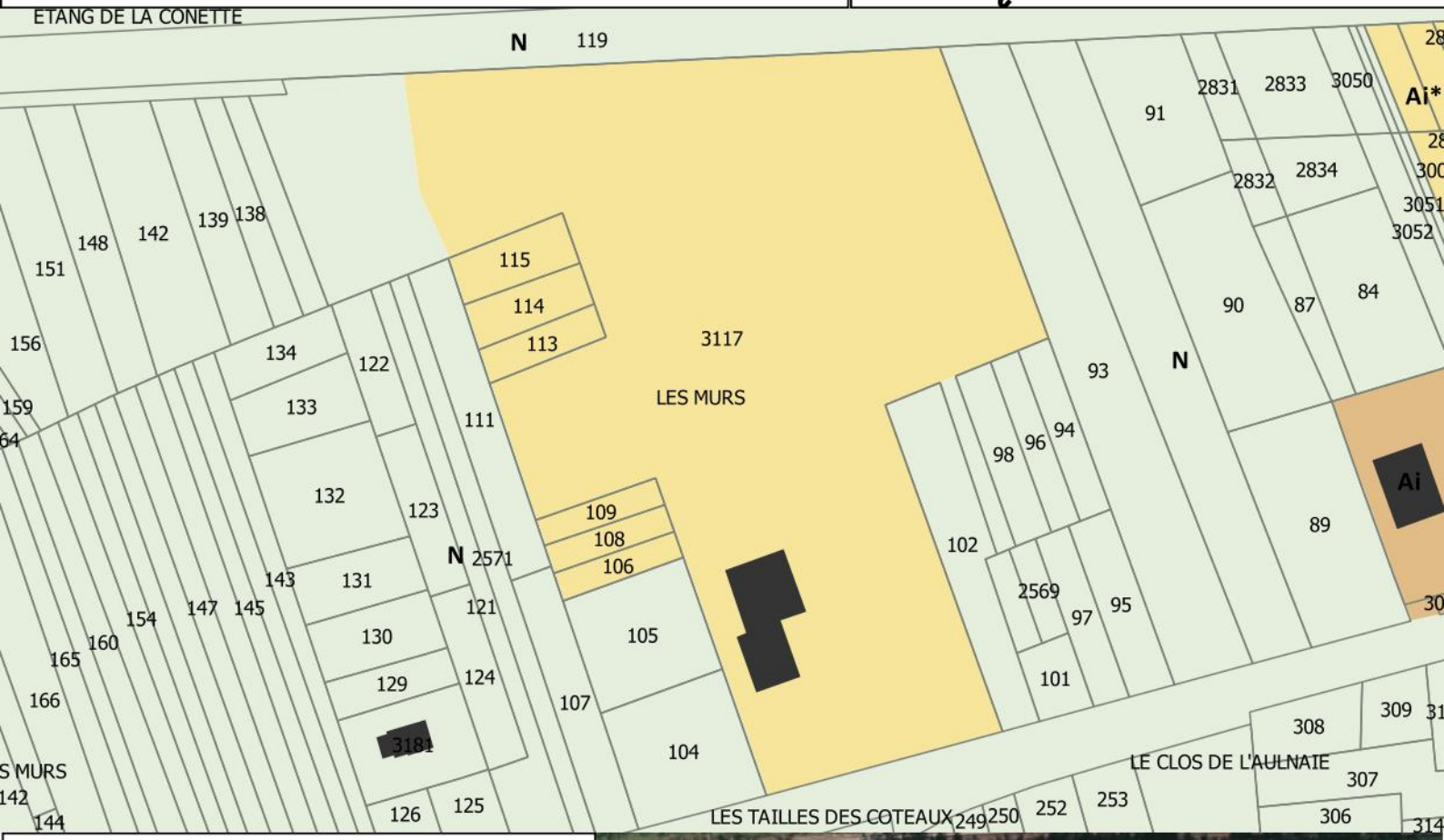

Zonage

- Emprise du STECAL

Risques

- PPRi Sauldre, PPRi Cher
- Atlas des zones inondables (AZI) - Beuvron / Sauldre
- PM3_Risques_Technologiques

Agriculture

- Délimitation des AOC (données INAO)
- Sièges d'exploitations
- Batiment agricole générant un périmètre



STECAL

Secteurs de Taille et de Capacité d'Accueil Limités

- ♦ Commune : ANGE
- ♦ Lieu-dit : Le Préau
- ♦ Vocation : Économie
- ♦ Zonage : Ai x
- ♦ Superficie : 2.07 hectares

- ♦ Présence d'AOC viticole : Non
- ♦ Présence d'AOC caprins : Sainte-Maure de Touraine, Selles-sur-Cher

- ♦ Justification : Projet Methycentre

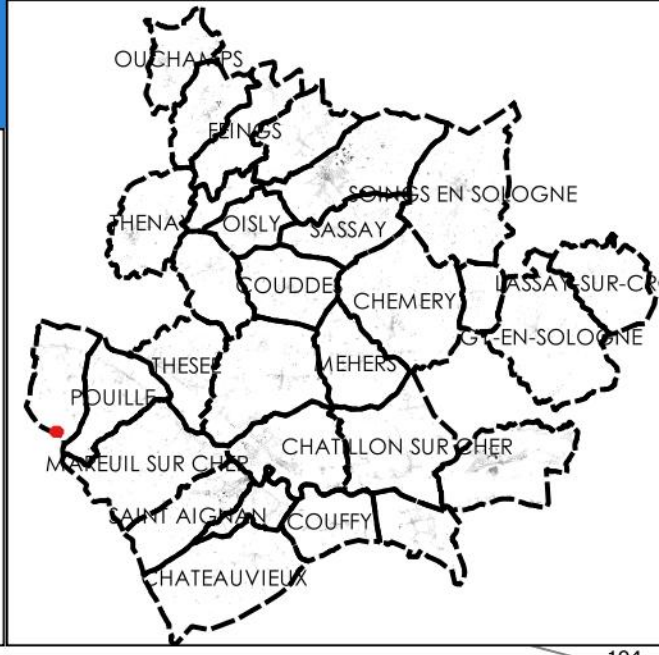

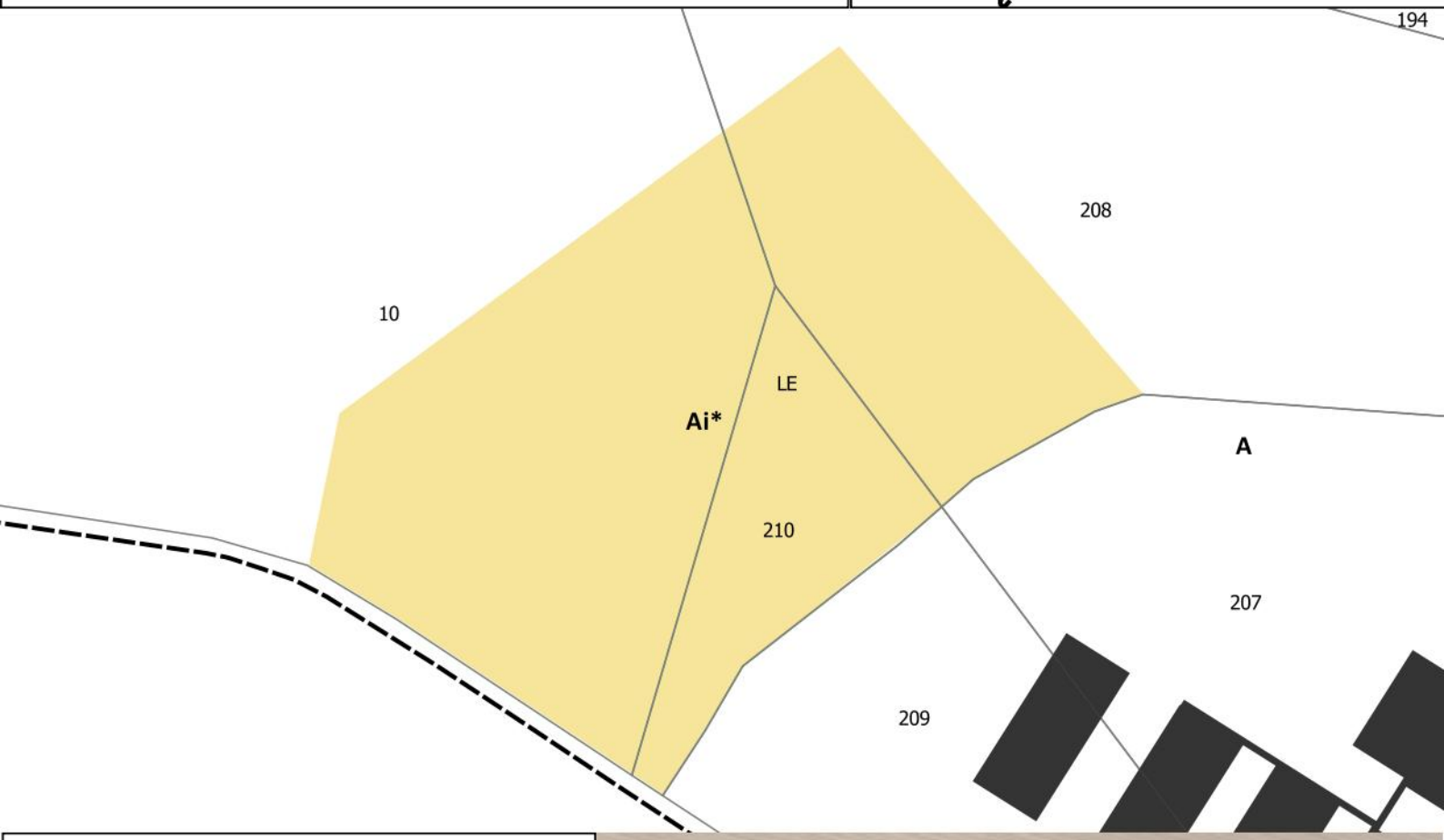

Zonage

Emprise du STECAL

Risques

PPRi Sauldre, PPRi Cher

Atlas des zones inondables (AZI) - Beuvron / Sauldre

PM3_Risques_Technologiques

Agriculture

Délimitation des AOC (données INAO)

Sièges d'exploitations

Batiment agricole générant un périmètre



STECAL

Secteurs de Taille et de Capacité d'Accueil Limités

- ♦ Commune : SELLES SUR CHER
- ♦ Lieu-dit : Les Mures Blanches
- ♦ Vocation : Economie
- ♦ Zonage : Ai x
- ♦ Superficie : 1.5 hectares

- ♦ Présence d'AOC viticole : Non
- ♦ Présence d'AOC caprins : Selles-sur-Cher, Valençay

- ♦ Justification : Ancienne menuiserie Fevre (Projet village entreprise)



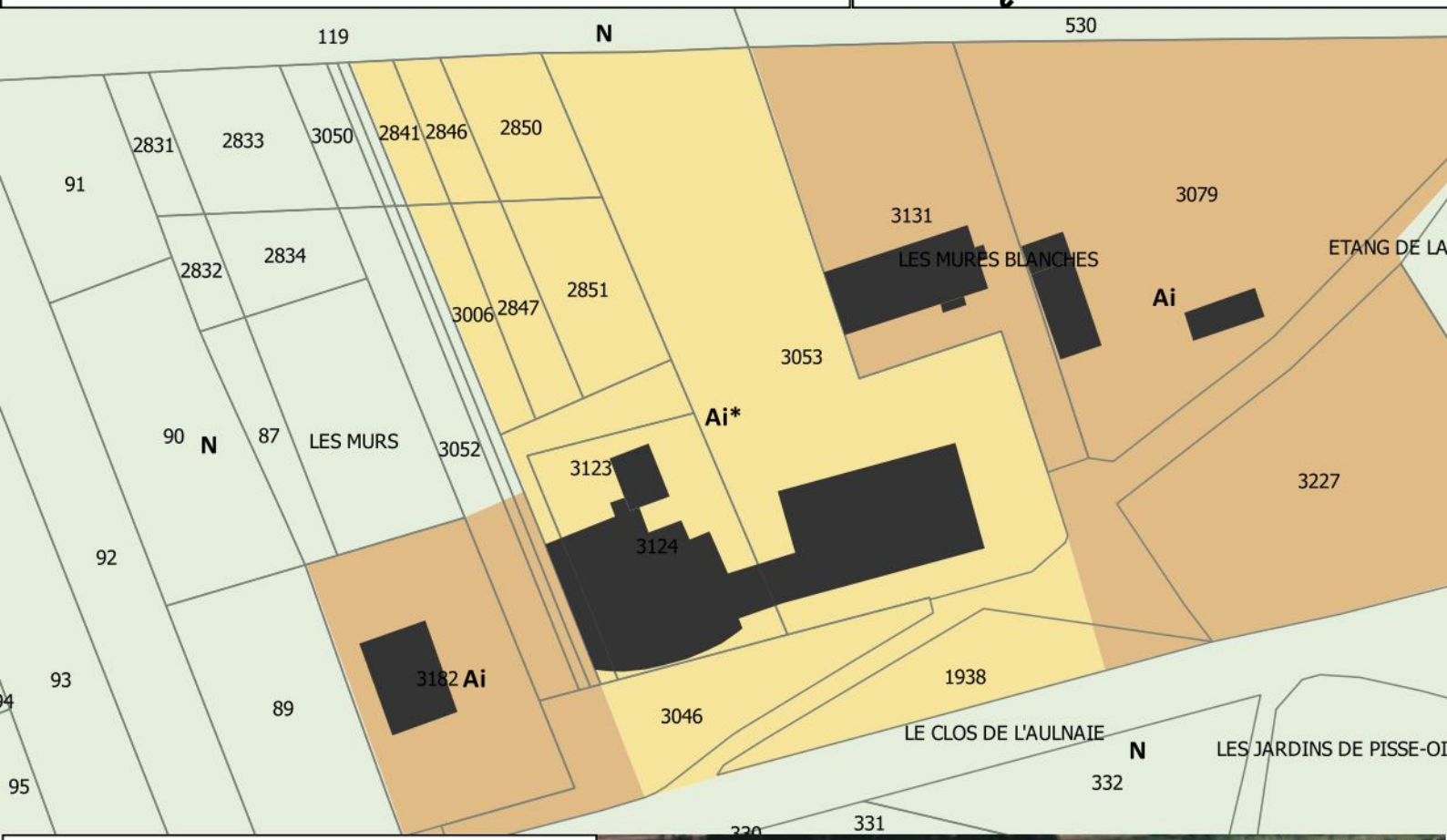

Zonage

- Emprise du STECAL

Risques

- PPRi Sauldre, PPRi Cher
- Atlas des zones inondables (AZI) - Beuvron / Sauldre
- PM3_Risques_Technologiques

Agriculture

- Délimitation des AOC (données INAO)
- Sièges d'exploitations
- Batiment agricole générant un périmètre



STECAL

Secteurs de Taille et de Capacité d'Accueil Limités

- ♦ Commune : FOUGERES SUR BIEVRE
- ♦ Lieu-dit : Chiot
- ♦ Vocation : Économie
- ♦ Zonage : Ap
- ♦ Superficie : 0.69 hectares

- ♦ Présence d'AOC viticole : Cheverny
- ♦ Présence d'AOC caprins : Selles-sur-Cher, Sainte-Maure de Touraine

- ♦ Justification : Pension pour chiens

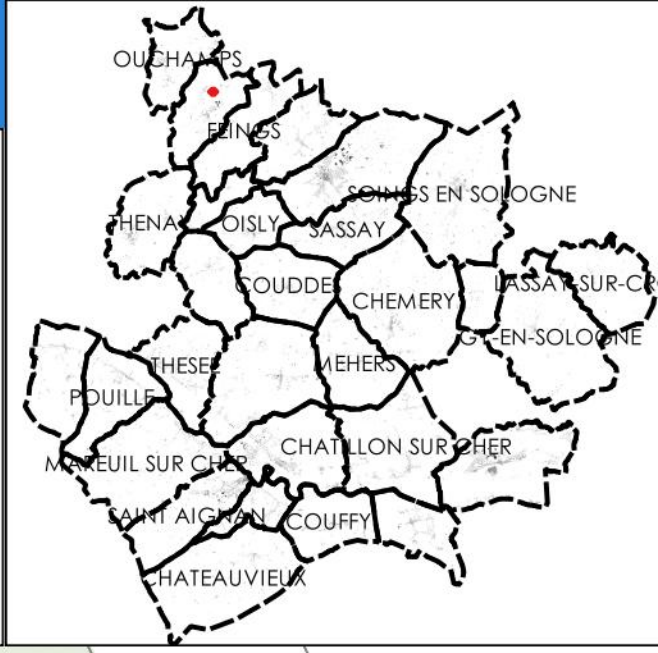

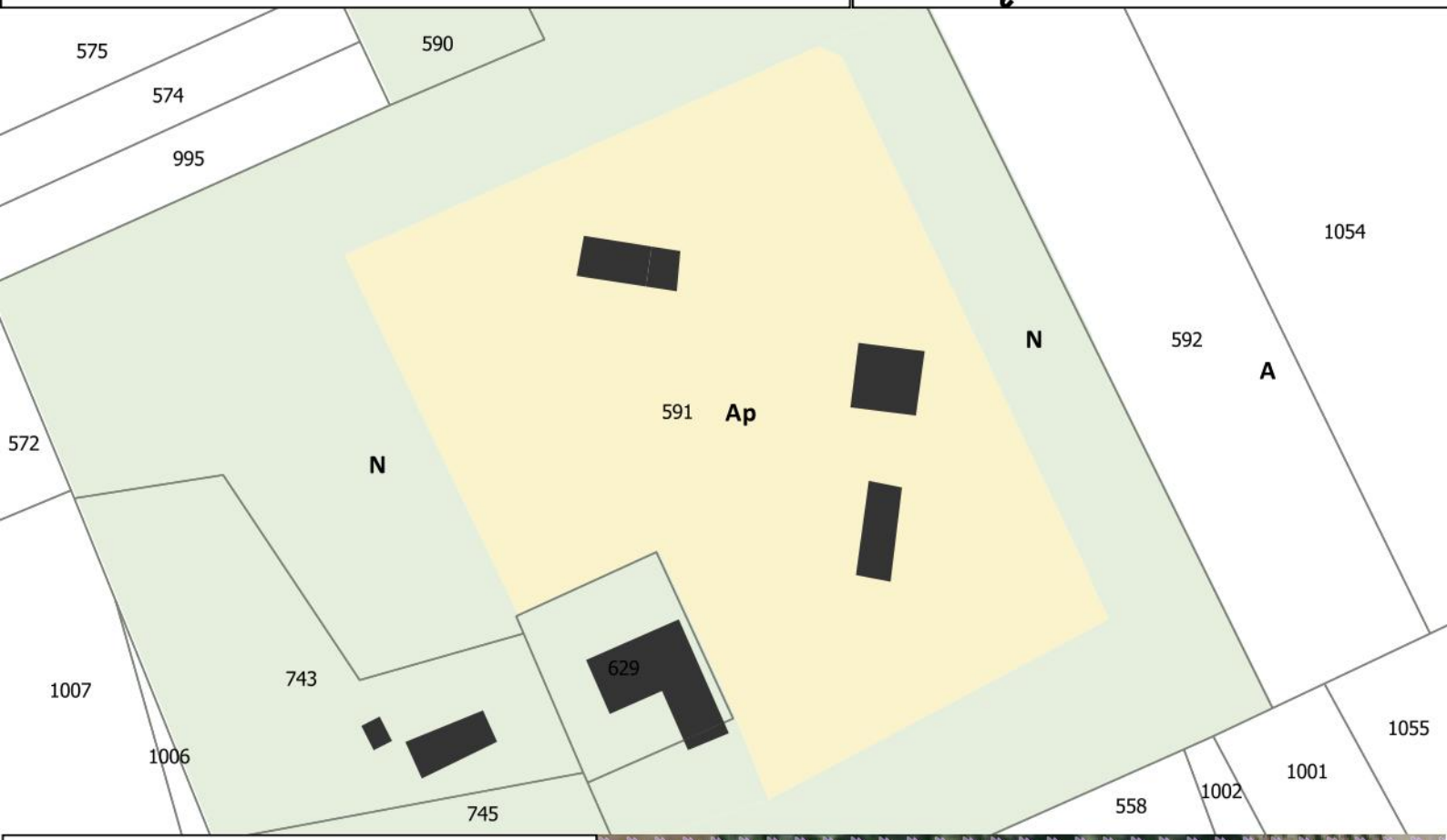

Zonage

Emprise du STECAL

Risques

PPRi Sauldre, PPRi Cher

Atlas des zones inondables (AZI) - Beuvron / Sauldre

PM3_Risques_Technologiques

Agriculture

Délimitation des AOC (données INAO)

Sièges d'exploitations

Batiment agricole générant un périmètre



STECAL

Secteurs de Taille et de Capacité d'Accueil Limités

- ♦ Commune : OUCHAMPS
- ♦ Lieu-dit : Le Moiron - Chopier
- ♦ Vocation : Économie
- ♦ Zonage : Ap
- ♦ Superficie : 0.57 hectares

- ♦ Présence d'AOC viticole : Non
- ♦ Présence d'AOC caprins : Sainte-Maure de Touraine, Selles-sur-Cher

- ♦ Justification : Pension pour chiens et chats

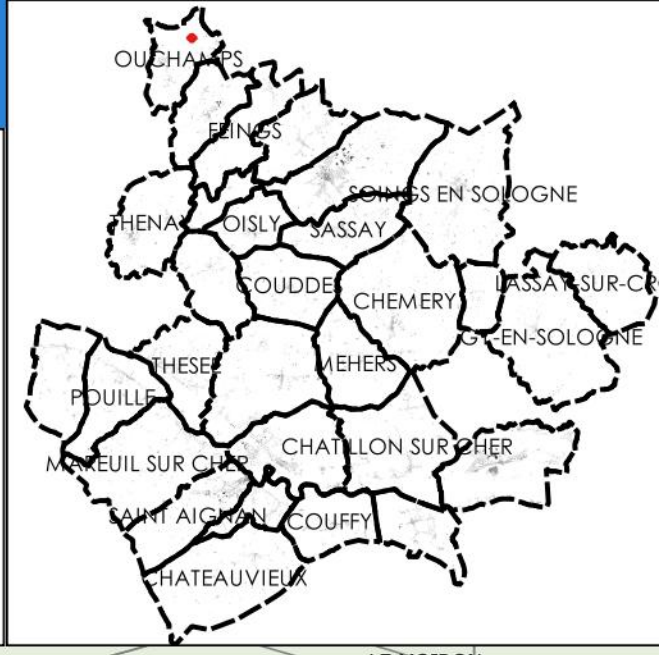

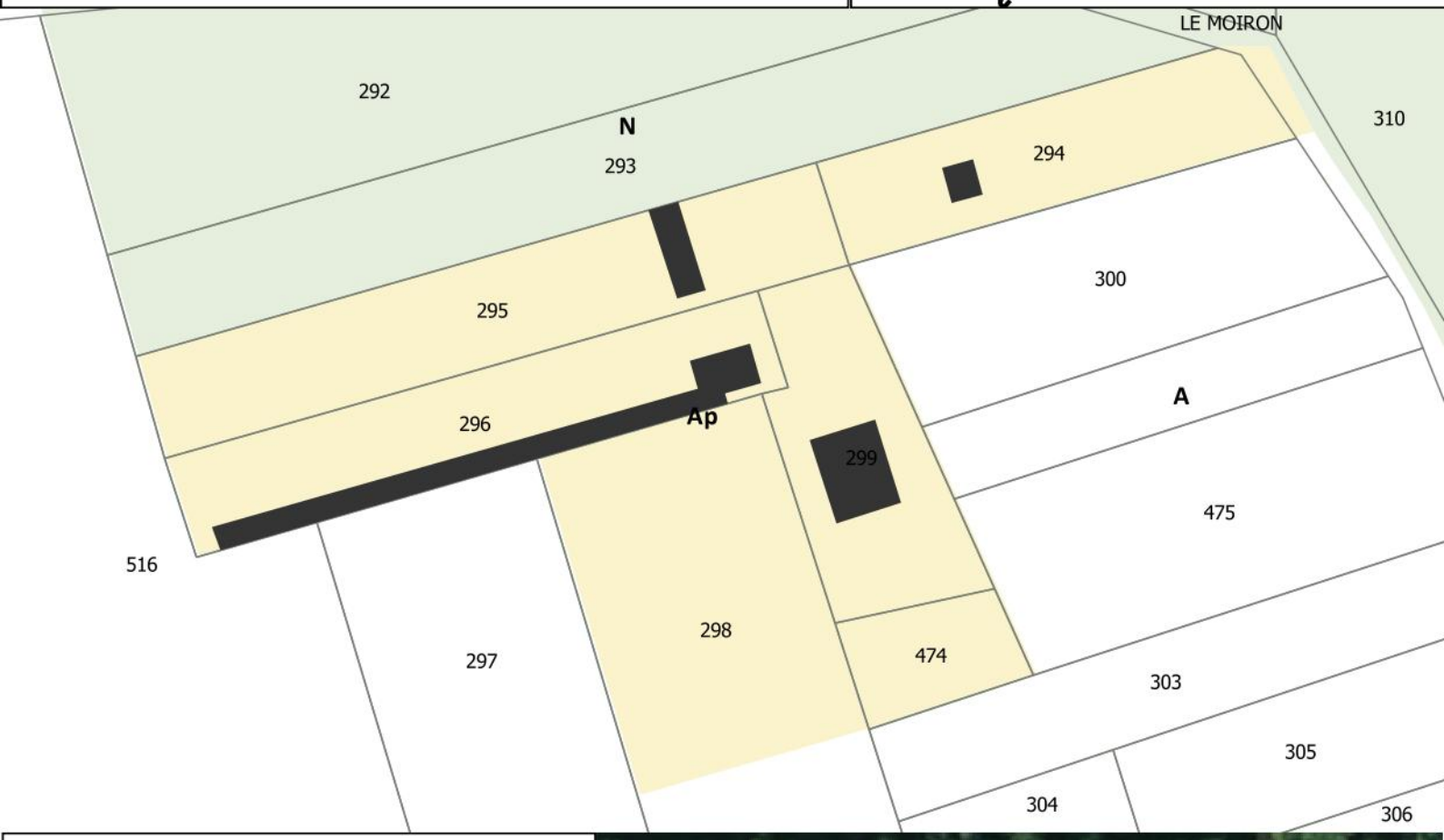

Zonage

Emprise du STECAL

Risques

PPRi Sauldre, PPRi Cher

Atlas des zones inondables (AZI) - Beuvron / Sauldre

PM3_Risques_Technologiques

Agriculture

Délimitation des AOC (données INAO)

Sièges d'exploitations

Batiment agricole générant un périmètre



STECAL

Secteurs de Taille et de Capacité d'Accueil Limités

- ♦ Commune : SAINT AIGNAN
- ♦ Lieu-dit : La Bruyère du Curé
- ♦ Vocation : Économie
- ♦ Zonage : Ap
- ♦ Superficie : 2.9 hectares

- ♦ Présence d'AOC viticole : Touraine
- ♦ Présence d'AOC caprins : Sainte-Maure de Touraine, Selles-sur-Cher

- ♦ Justification : Pension pour animaux

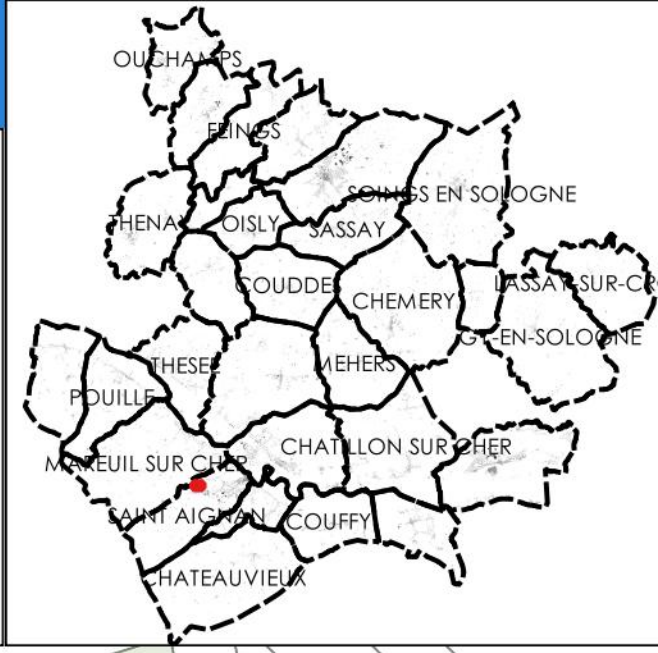

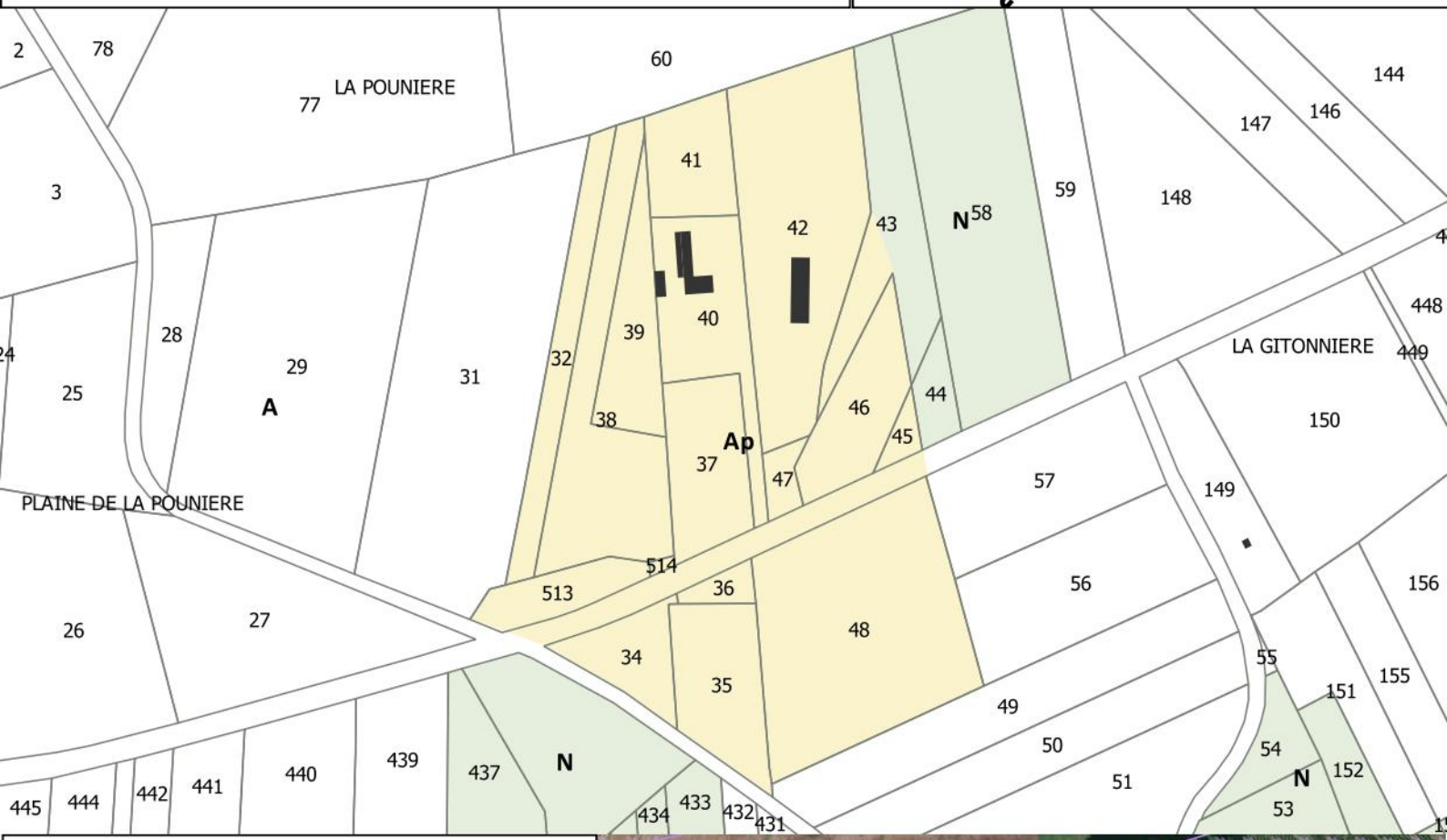

Zonage

Emprise du STECAL

Risques

PPRi Sauldre, PPRi Cher

Atlas des zones inondables (AZI) - Beuvron / Sauldre

PM3_Risques_Technologiques

Agriculture

Délimitation des AOC (données INAO)

Sièges d'exploitations

Batiment agricole générant un périmètre



STECAL

Secteurs de Taille et de Capacité d'Accueil Limités

- ♦ Commune : SASSAY
- ♦ Lieu-dit : Vallée de Chatres
- ♦ Vocation : Économie
- ♦ Zonage : Ap
- ♦ Superficie : 0.77 hectares

- ♦ Présence d'AOC viticole : Non
- ♦ Présence d'AOC caprins : Selles-sur-Cher

- ♦ Justification : SPA du Loir et Cher

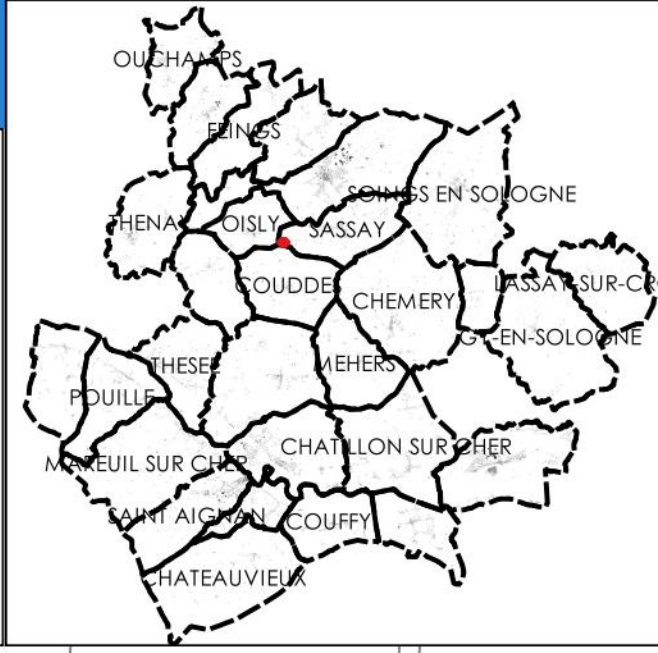

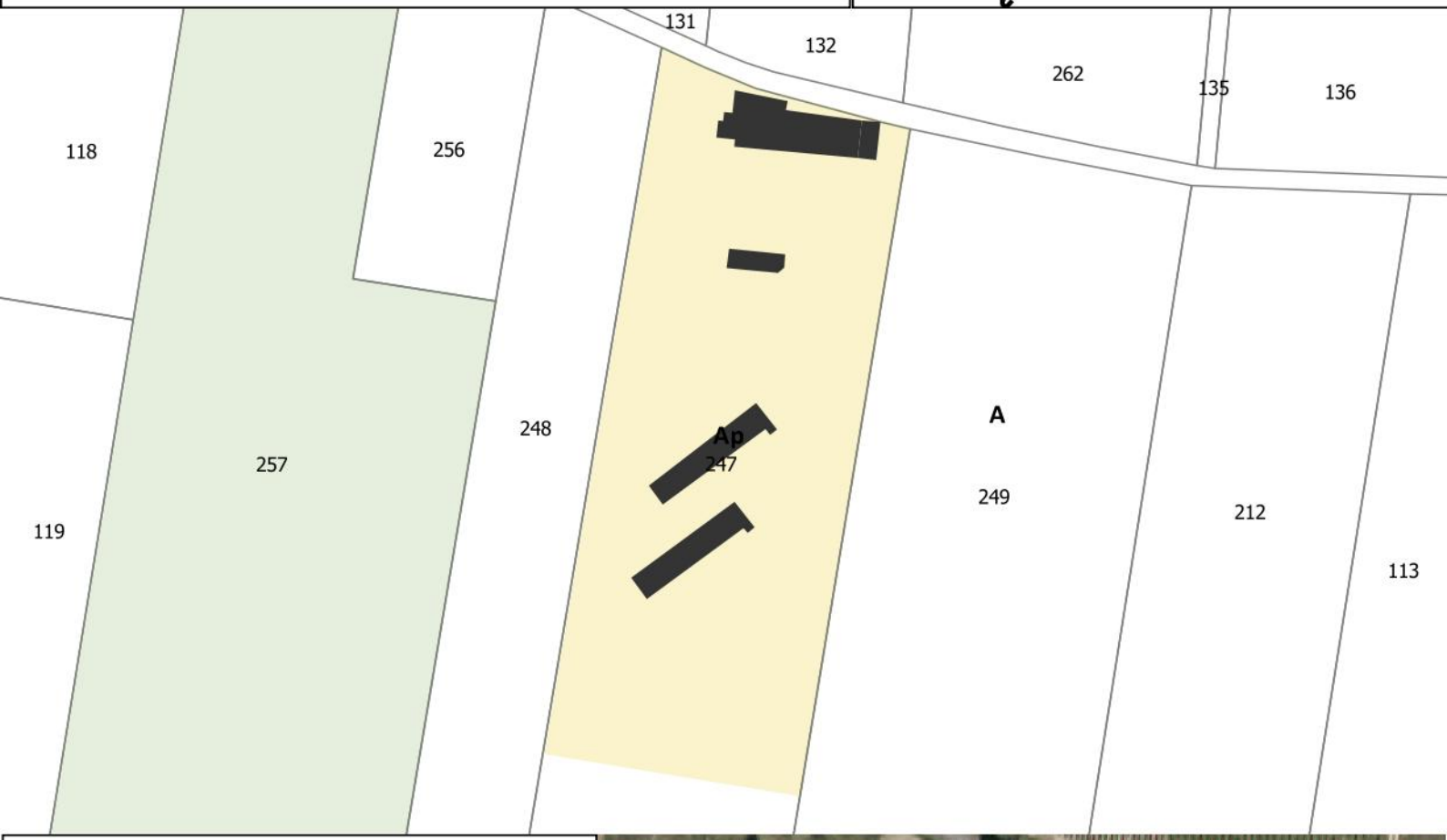

Zonage

Emprise du STECAL

Risques

PPRi Sauldre, PPRi Cher

Atlas des zones inondables (AZI) - Beuvron / Sauldre

PM3_Risques_Technologiques

Agriculture

Délimitation des AOC (données INAO)

Sièges d'exploitations

Batiment agricole générant un périmètre



STECAL

Secteurs de Taille et de Capacité d'Accueil Limités

- ♦ Commune : CHEMERY
- ♦ Lieu-dit : La Rangere
- ♦ Vocation : Tourisme
- ♦ Zonage : At
- ♦ Superficie : 0.87 hectares

- ♦ Présence d'AOC viticole : Non
- ♦ Présence d'AOC caprins : Sainte-Maure de Touraine, Selles-sur-Cher

- ♦ Justification : Gites et écuries de la Rangère

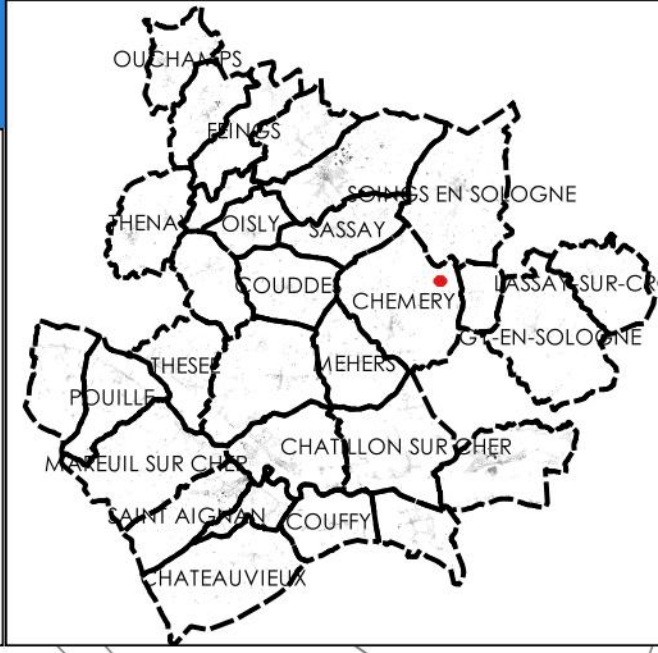

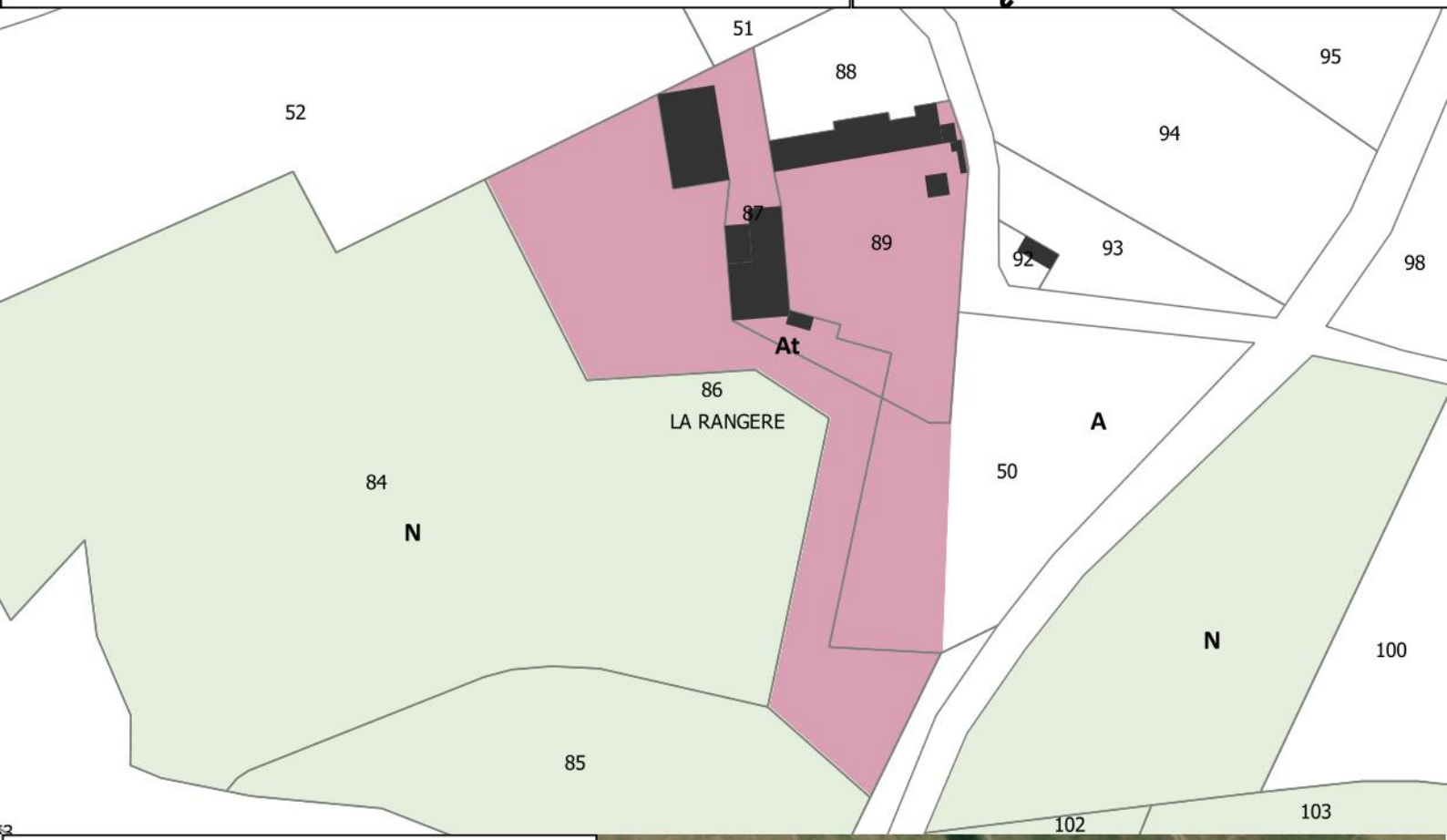

Zonage

Emprise du STECAL

Risques

PPRi Sauldre, PPRi Cher

Atlas des zones inondables (AZI) - Beuvron / Sauldre

PM3_Risques_Technologiques

Agriculture

Délimitation des AOC (données INAO)

Sièges d'exploitations

Batiment agricole générant un périmètre



STECAL

Secteurs de Taille et de Capacité d'Accueil Limités

- ♦ Commune : CONTRES
- ♦ Lieu-dit : Doulain
- ♦ Vocation : Loisirs
- ♦ Zonage : At
- ♦ Superficie : 0.52 hectares

- ♦ Présence d'AOC viticole : Non
- ♦ Présence d'AOC caprins : Sainte Maure de Touraine, Selles-sur-Cher

- ♦ Justification : Parc résidentiel de loisirs et éducatif de Doulain

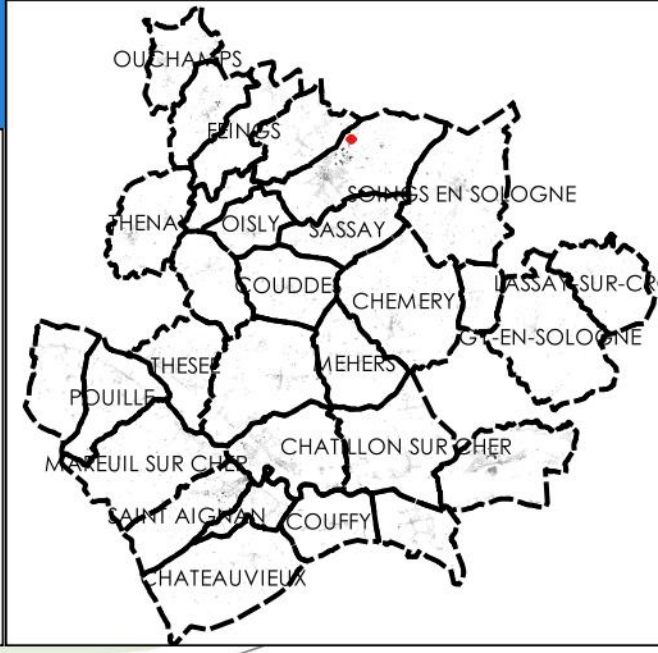

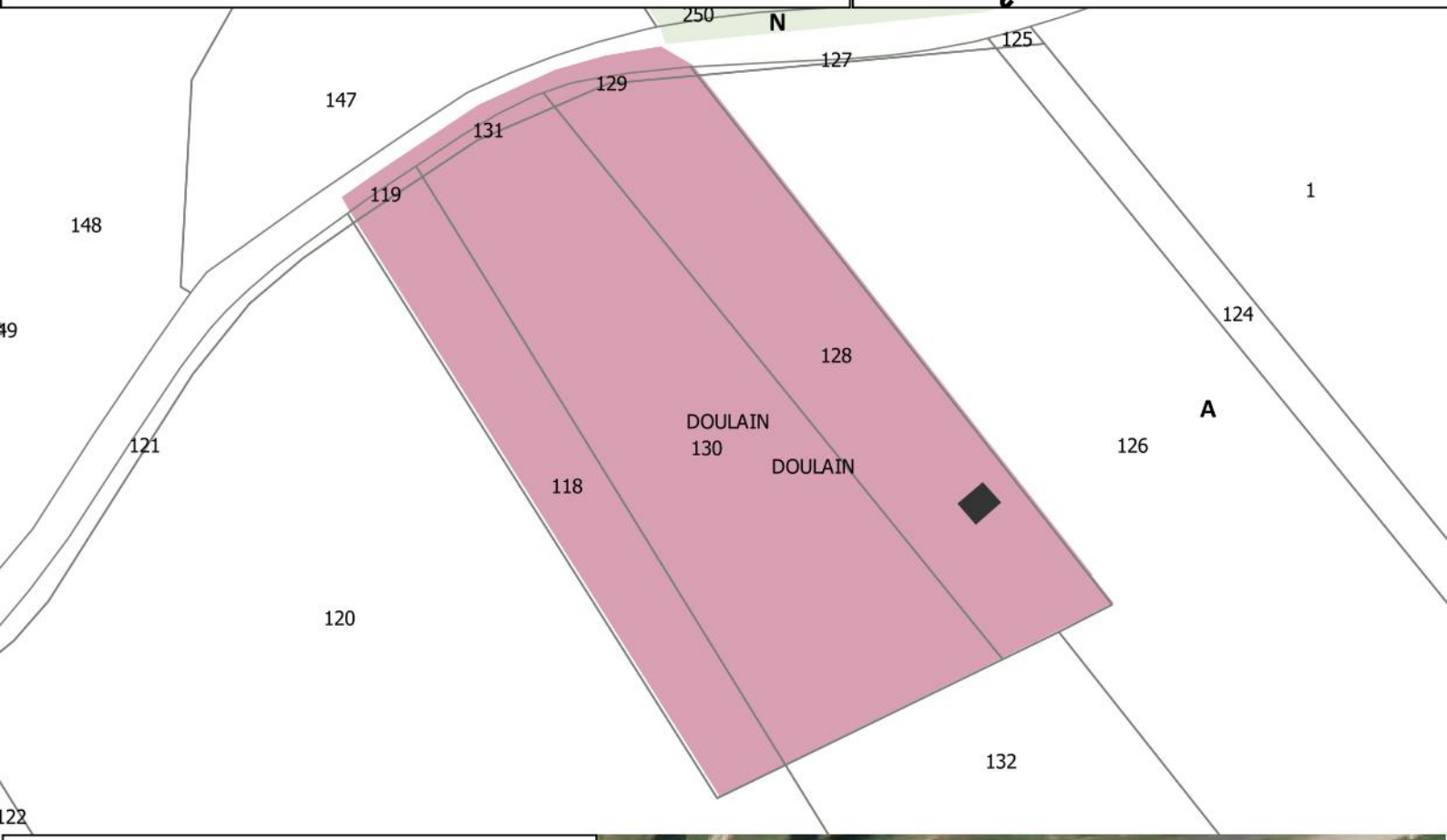

Zonage

Emprise du STECAL

Risques

PPRi Sauldre, PPRi Cher

Atlas des zones inondables (AZI) - Beuvron / Sauldre

PM3_Risques_Technologiques

Agriculture

Délimitation des AOC (données INAO)

Sièges d'exploitations

Batiment agricole générant un périmètre



STECAL

Secteurs de Taille et de Capacité d'Accueil Limités

- ♦ Commune : SEIGY
- ♦ Lieu-dit : Rochette - Chareze
- ♦ Vocation : Tourisme
- ♦ Zonage : At
- ♦ Superficie : 6.74 hectares

- ♦ Présence d'AOC viticole : Non
- ♦ Présence d'AOC caprins : Sainte-Maure de Touraine, Selles-sur-Cher

- ♦ Justification : Hébergements hôteliers et touristiques du ZooParc de Beauval

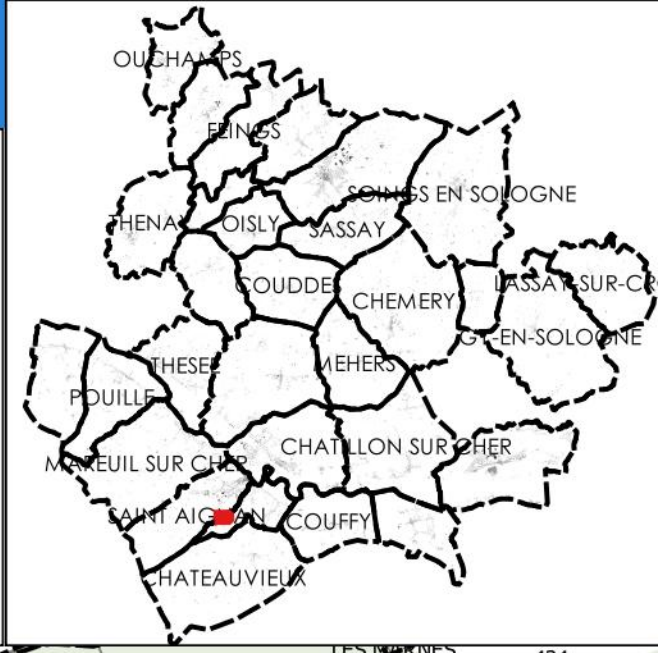



Zonage

Emprise du STECAL

Risques

PPRi Sauldre, PPRi Cher

Atlas des zones inondables (AZI) - Beuvron / Sauldre

PM3_Risques_Technologiques

Agriculture

Délimitation des AOC (données INAO)

Sièges d'exploitations

Batiment agricole générant un périmètre



STECAL

Secteurs de Taille et de Capacité d'Accueil Limités

- ♦ Commune : OISLY
- ♦ Lieu-dit : Le Gros Buisson
- ♦ Vocation : Tourisme
- ♦ Zonage : At x
- ♦ Superficie : 0.31 hectares

- ♦ Présence d'AOC viticole : Non
- ♦ Présence d'AOC caprins : Selles-sur-Cher

- ♦ Justification : Projet de diversification : Chambres d'hôtes, logement exploitant et saisonniers

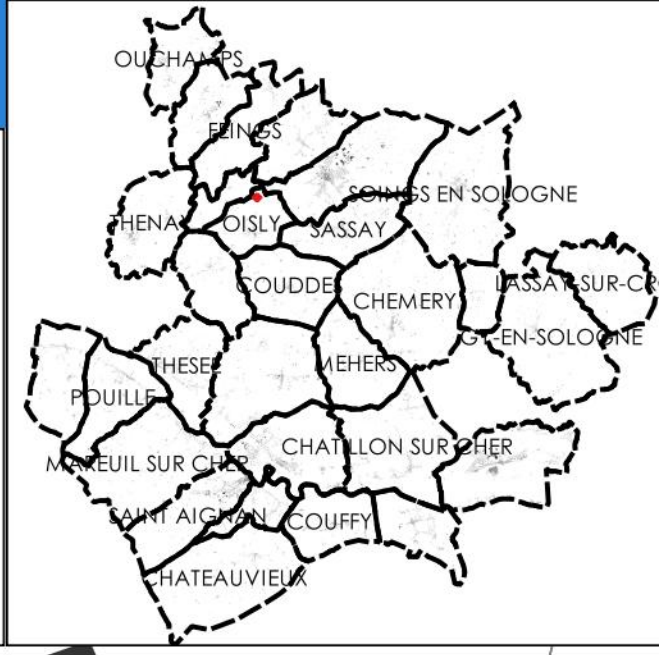

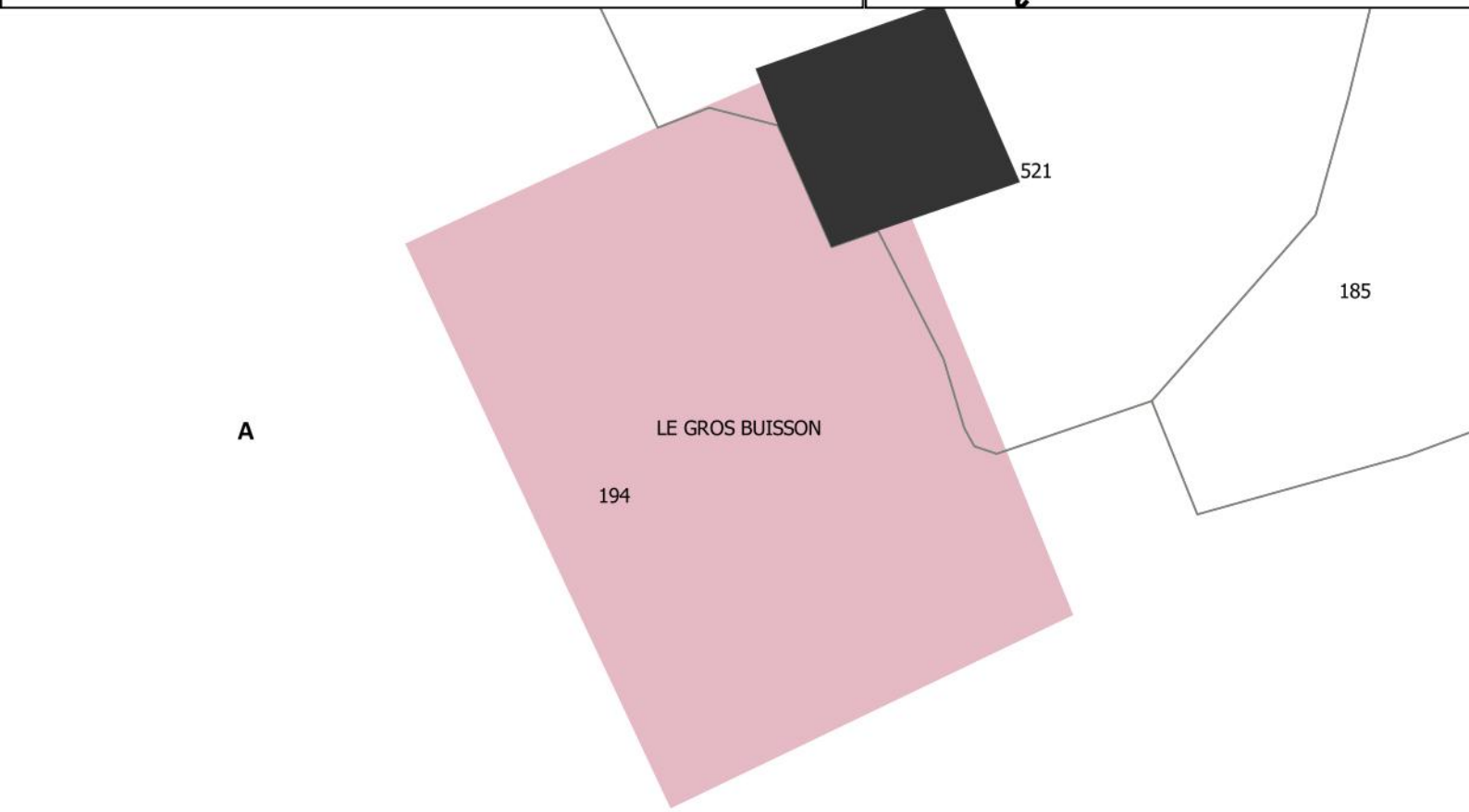

Zonage

Emprise du STECAL

Risques

PPRi Sauldre, PPRi Cher

Atlas des zones inondables (AZI) - Beuvron / Sauldre

PM3_Risques_Technologiques

Agriculture

Délimitation des AOC (données INAO)

Sièges d'exploitations

Batiment agricole générant un périmètre



STECAL

Secteurs de Taille et de Capacité d'Accueil Limités

- ♦ Commune : SAINT AIGNAN
- ♦ Lieu-dit : La Gabillonnerie Haut
- ♦ Vocation : Loisirs
- ♦ Zonage : At x
- ♦ Superficie : 3.61 hectares

- ♦ Présence d'AOC viticole : Non
- ♦ Présence d'AOC caprins : Sainte-Maure de Touraine, Selles-sur-Cher

- ♦ Justification : Projet de ferme pédagogique permettant l'accueil de personnes en situation de handicap

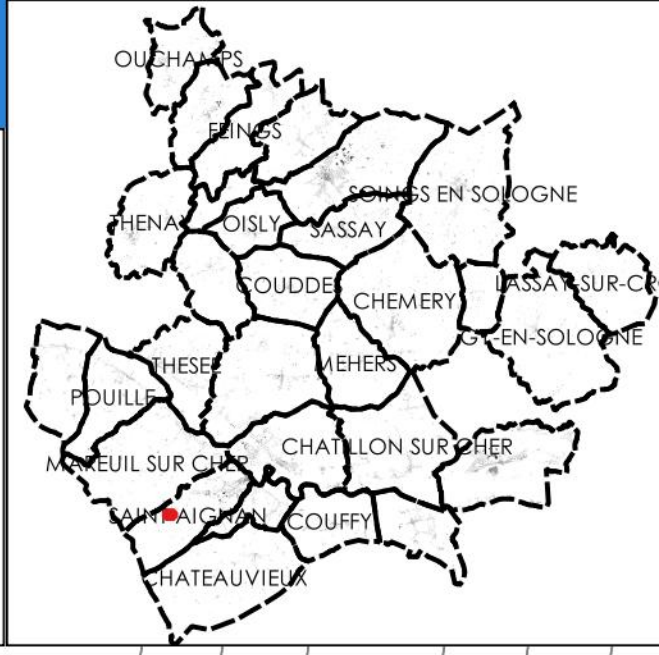

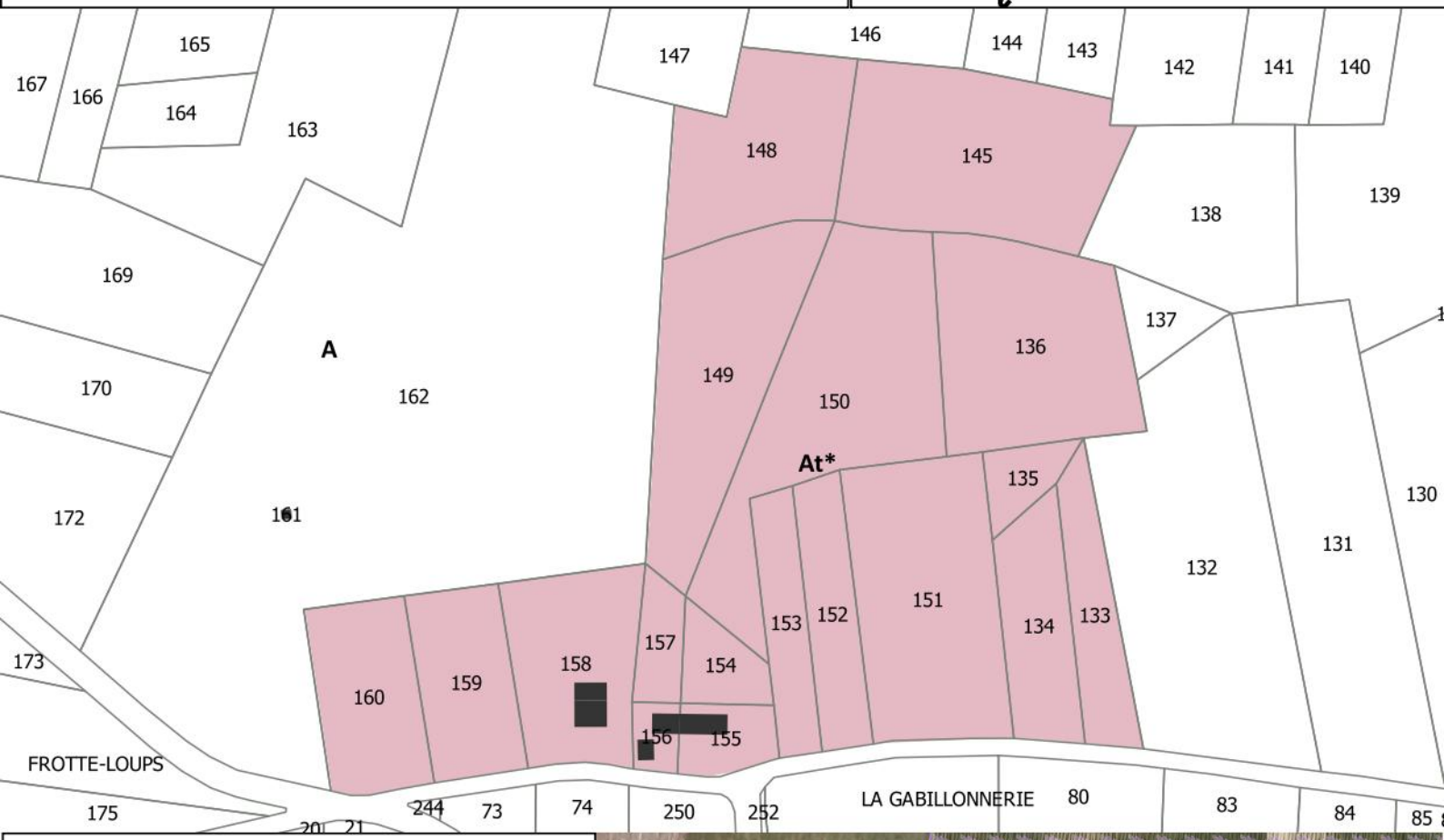

Zonage

- Emprise du STECAL

Risques

- PPRi Sauldre, PPRi Cher
- Atlas des zones inondables (AZI) - Beuvron / Sauldre
- PM3_Risques_Technologiques

Agriculture

- Délimitation des AOC (données INAO)
- Sièges d'exploitations
- Batiment agricole générant un périmètre



STECAL

Secteurs de Taille et de Capacité d'Accueil Limités

- ♦ Commune : SEIGY
- ♦ Lieu-dit : La Grand Chardon
- ♦ Vocation : Tourisme
- ♦ Zonage : At x
- ♦ Superficie : 0.87 hectares

- ♦ Présence d'AOC viticole : Touraine
- ♦ Présence d'AOC caprins : Sainte-Maure de Touraine, Selles-sur-Cher

- ♦ Justification : Projet d'oenotourisme, Le Grand Chardon, hébergements touristiques

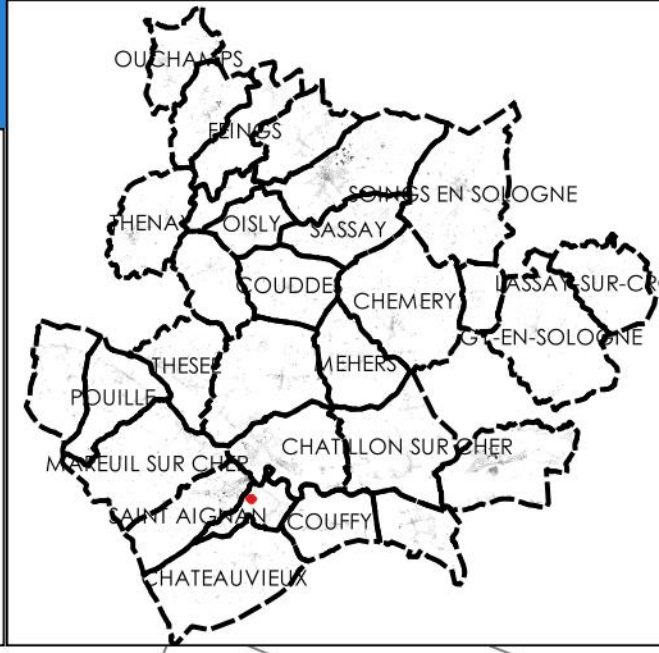

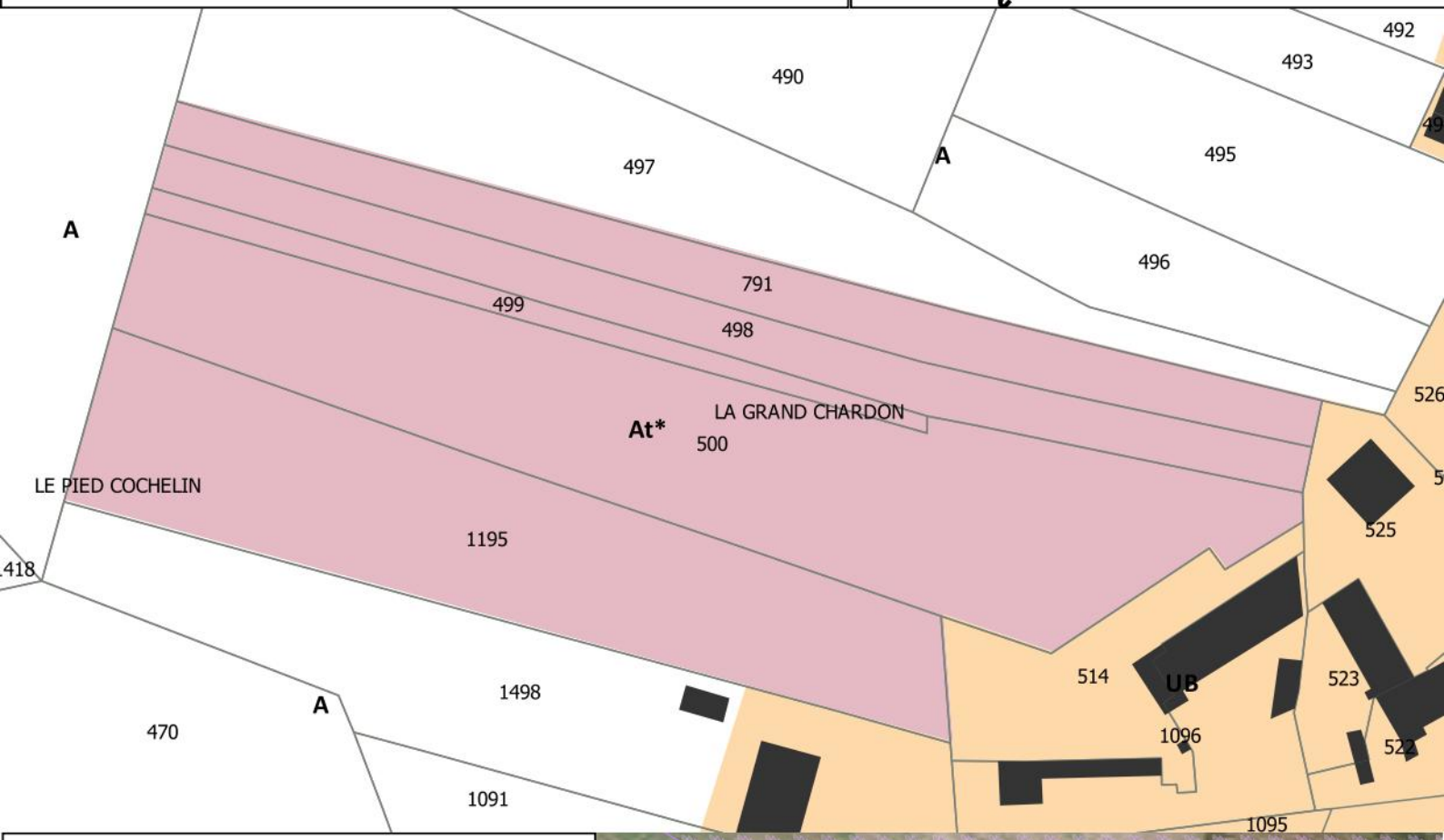

Zonage

- Emprise du STECAL

Risques

- PPRi Sauldre, PPRi Cher
- Atlas des zones inondables (AZI) - Beuvron / Sauldre
- PM3_Risques_Technologiques

Agriculture

- Délimitation des AOC (données INAO)
- Sièges d'exploitations
- Batiment agricole générant un périmètre



STECAL

Secteurs de Taille et de Capacité d'Accueil Limités

- ♦ Commune : SEIGY
- ♦ Lieu-dit : La Touche
- ♦ Vocation : Tourisme
- ♦ Zonage : At x
- ♦ Superficie : 0.16 hectares

- ♦ Présence d'AOC viticole : Touraine
- ♦ Présence d'AOC caprins : Sainte-Maure de Touraine, Selles-sur-Cher

- ♦ Justification : Projet oenotourisme Bel Air

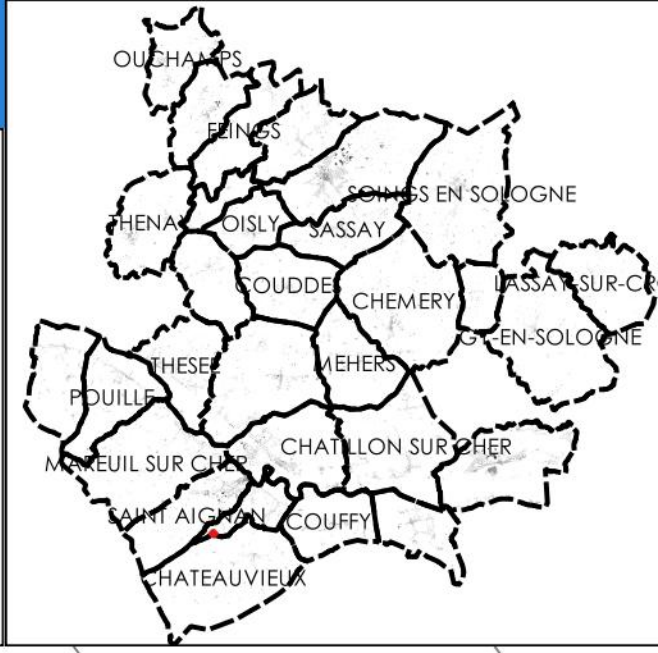

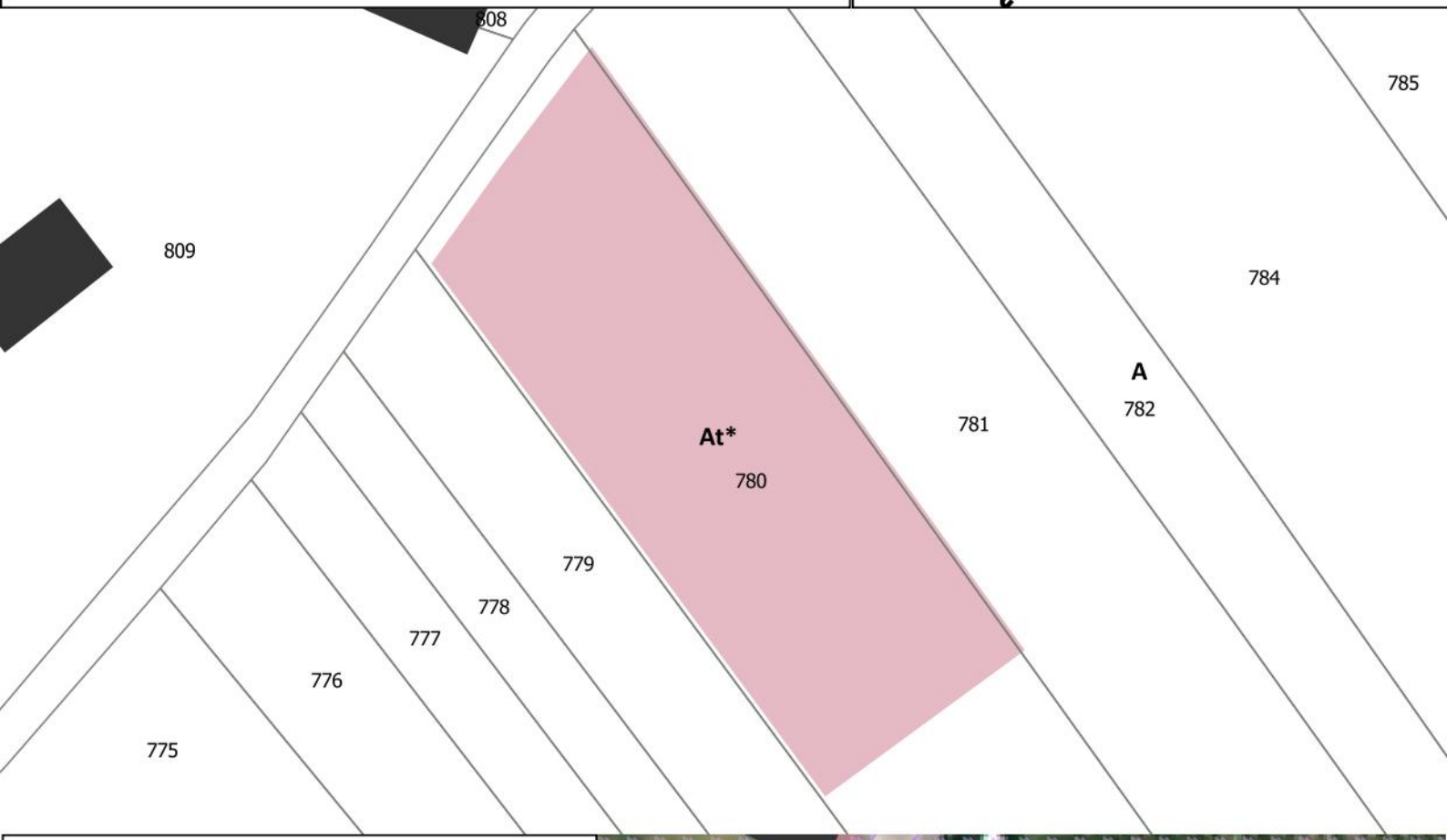

Zonage

Emprise du STECAL

Risques

PPRi Sauldre, PPRi Cher

Atlas des zones inondables (AZI) - Beuvron / Sauldre

PM3_Risques_Technologiques

Agriculture

Délimitation des AOC (données INAO)

Sièges d'exploitations

Batiment agricole générant un périmètre



STECAL

Secteurs de Taille et de Capacité d'Accueil Limités

- ♦ Commune : SEIGY
- ♦ Lieu-dit : Les Griffonnières
- ♦ Vocation : Tourisme
- ♦ Zonage : At x
- ♦ Superficie : 0.1 hectares

- ♦ Présence d'AOC viticole : Non
- ♦ Présence d'AOC caprins : Sainte-Maure de Touraine, Selles-sur-Cher

- ♦ Justification : Projet oenotourisme Les Griffonnières

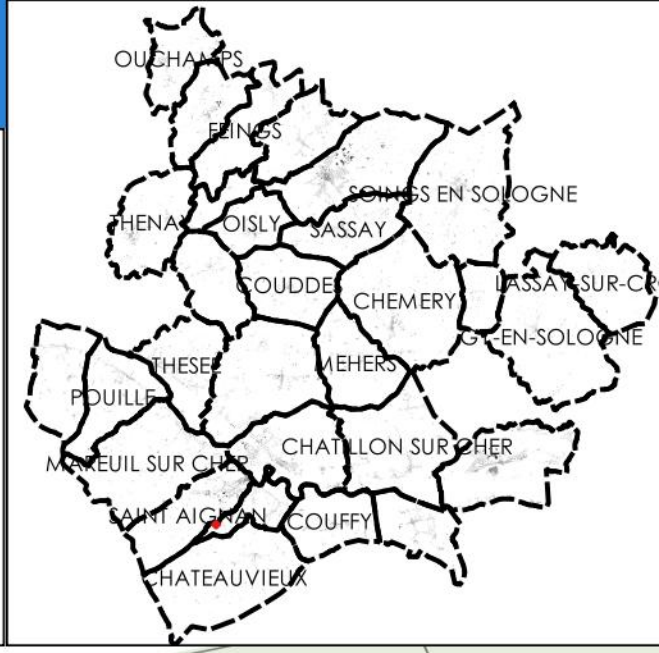



Zonage

Emprise du STECAL

Risques

PPRi Sauldre, PPRi Cher

Atlas des zones inondables (AZI) - Beuvron / Sauldre

PM3_Risques_Technologiques

Agriculture

Délimitation des AOC (données INAO)

Sièges d'exploitations

Batiment agricole générant un périmètre



STECAL

Secteurs de Taille et de Capacité d'Accueil Limités

- Commune : CONTRES
- Lieu-dit : La Plaine de Moulins
- Vocation : Accueil des gens du voyage
- Zonage : Av
- Superficie : 0.67 hectares

- Présence d'AOC viticole : Non
- Présence d'AOC caprins : Sainte Maure de Touraine, Selles-sur-Cher

- Justification : Aire d'accueil et de grands passages à destination des gens du voyage



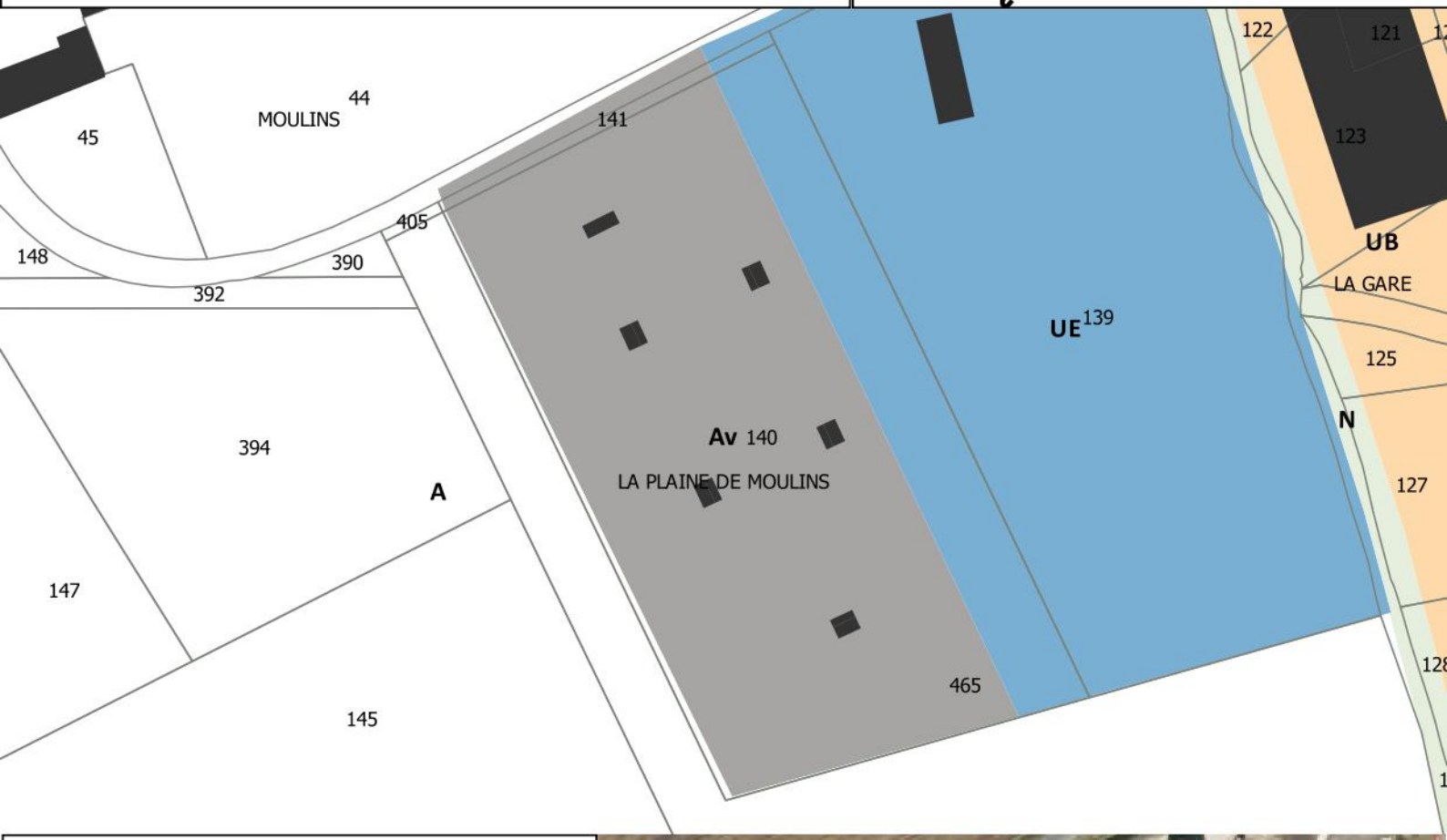

Zonage

Emprise du STECAL

Risques

PPRi Sauldre, PPRi Cher

Atlas des zones inondables (AZI) - Beuvron / Sauldre

PM3_Risques_Technologiques

Agriculture

Délimitation des AOC (données INAO)

Sièges d'exploitations

Batiment agricole générant un périmètre



STECAL

Secteurs de Taille et de Capacité d'Accueil Limités

- ♦ Commune : SAINT-AIGNAN
- ♦ Lieu-dit : Les Gaches
- ♦ Vocation : Accueil des gens du voyage
- ♦ Zonage : Av
- ♦ Superficie : 0.53 hectares

- ♦ Présence d'AOC viticole : Touraine
- ♦ Présence d'AOC caprins : Sainte-Maure de Touraine, Selles-sur-Cher

- ♦ Justification : Aire d'accueil et de grands passages à destination des gens du voyage

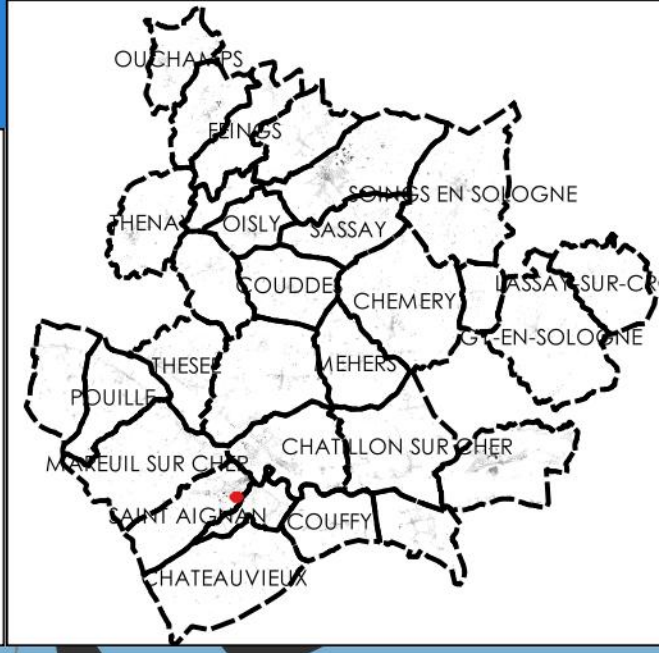

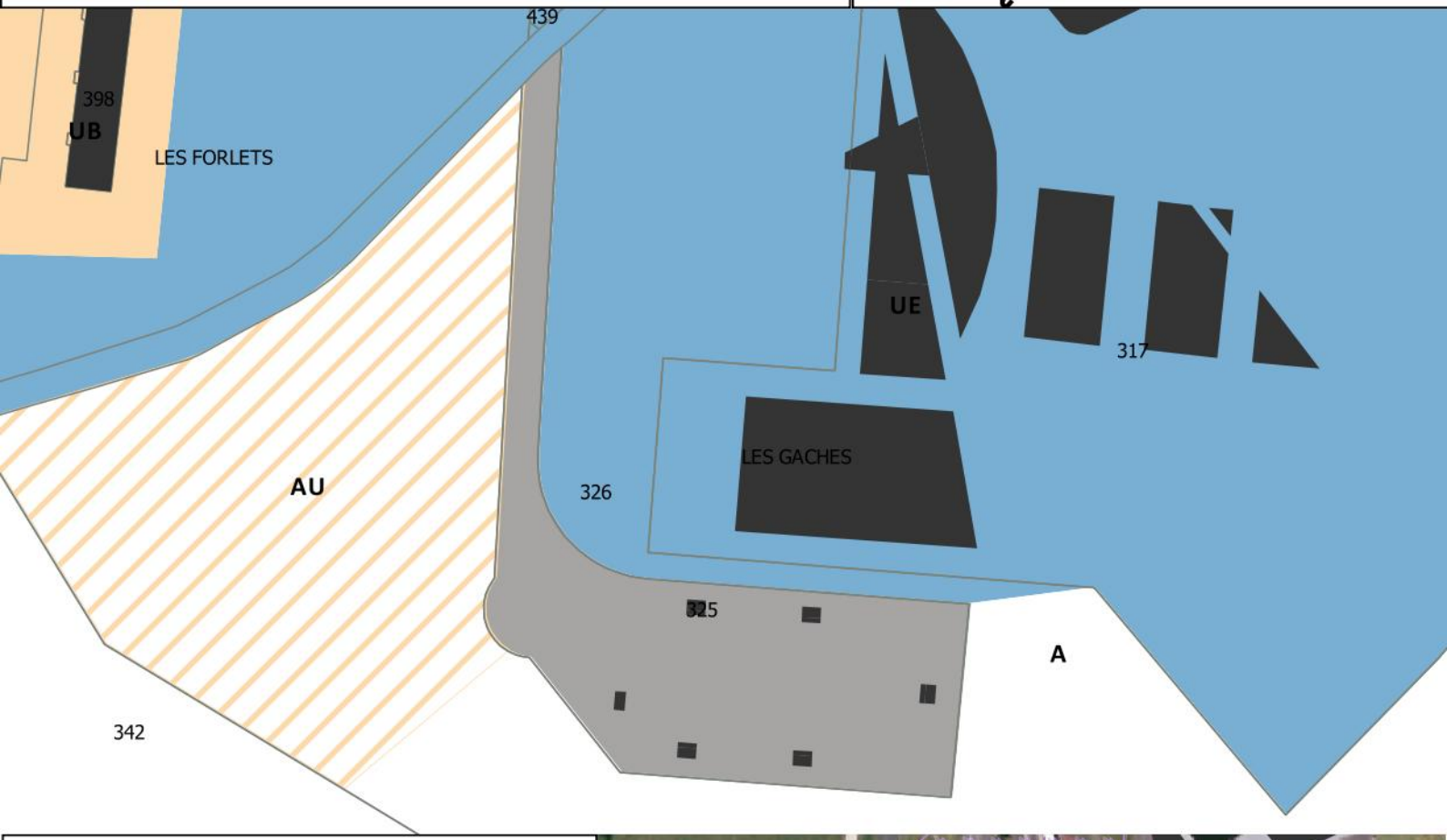

Zonage

Emprise du STECAL

Risques

PPRi Sauldre, PPRi Cher

Atlas des zones inondables (AZI) - Beuvron / Sauldre

PM3_Risques_Technologiques

Agriculture

Délimitation des AOC (données INAO)

Sièges d'exploitations

Batiment agricole générant un périmètre

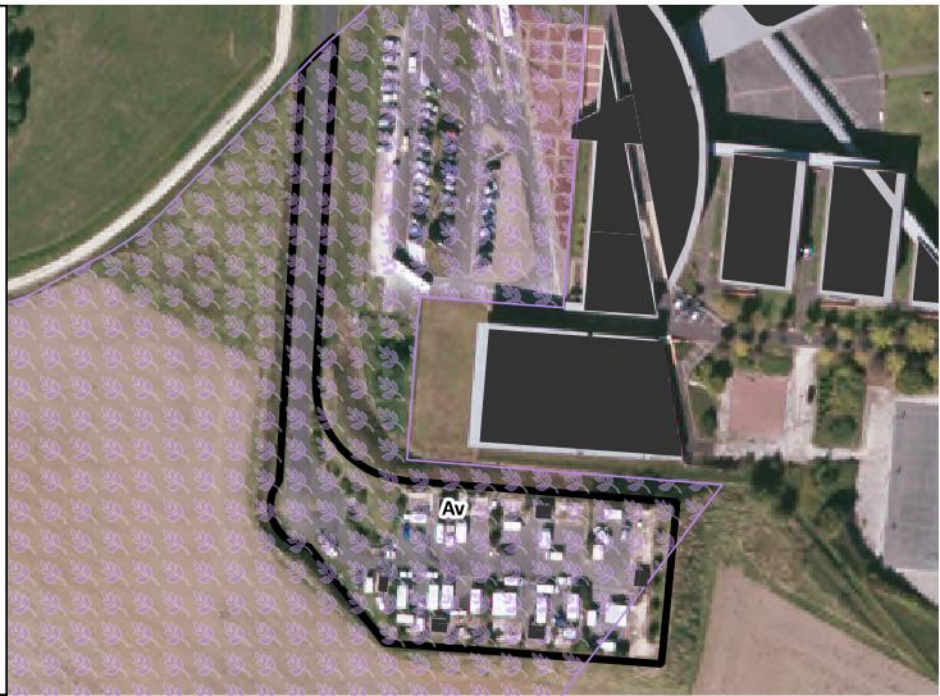

STECAL

Secteurs de Taille et de Capacité d'Accueil Limités

- Commune : SELLES SUR CHER
- Lieu-dit : Les Landes
- Vocation : Accueil des gens du voyage
- Zonage : Av
- Superficie : 3.65 hectares

- Présence d'AOC viticole : Non
- Présence d'AOC caprins : Selles-sur-Cher, Valençay

- Justification : Terrains familiaux locatifs

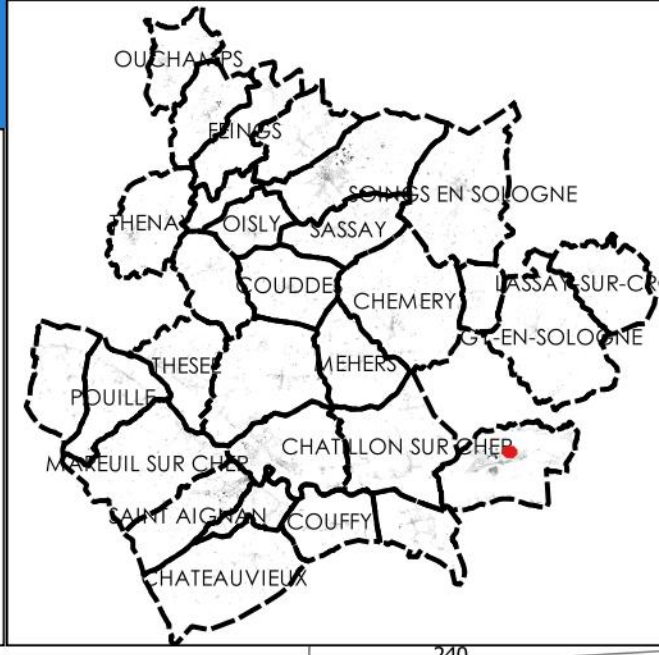

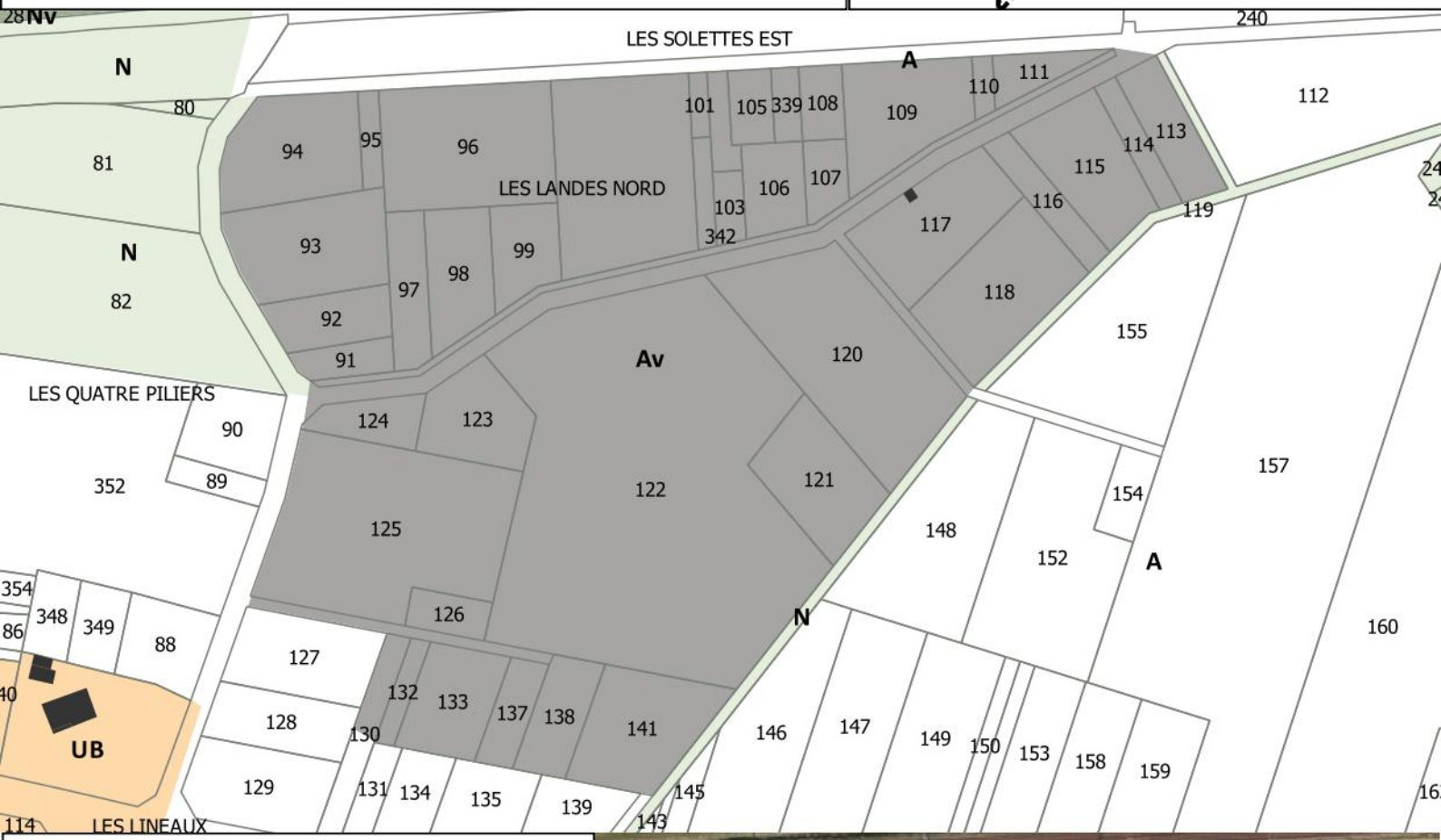

Zonage

- Emprise du STECAL

Risques

- PPRi Sauldre, PPRi Cher
- Atlas des zones inondables (AZI) - Beuvron / Sauldre
- PM3_Risques_Technologiques

Agriculture

- Délimitation des AOC (données INAO)
- Sièges d'exploitations
- Batiment agricole générant un périmètre



STECAL

Secteurs de Taille et de Capacité d'Accueil Limités

- ♦ Commune : SAINT-AIGNAN
- ♦ Lieu-dit : Zoo de Beauval
- ♦ Vocation : Tourisme
- ♦ Zonage : Az
- ♦ Superficie : 80.24 hectares

- ♦ Présence d'AOC viticole : Touraine
- ♦ Présence d'AOC caprins : Sainte-Maure de Touraine, Selles-sur-Cher

- ♦ Justification : Zoo de Beauval

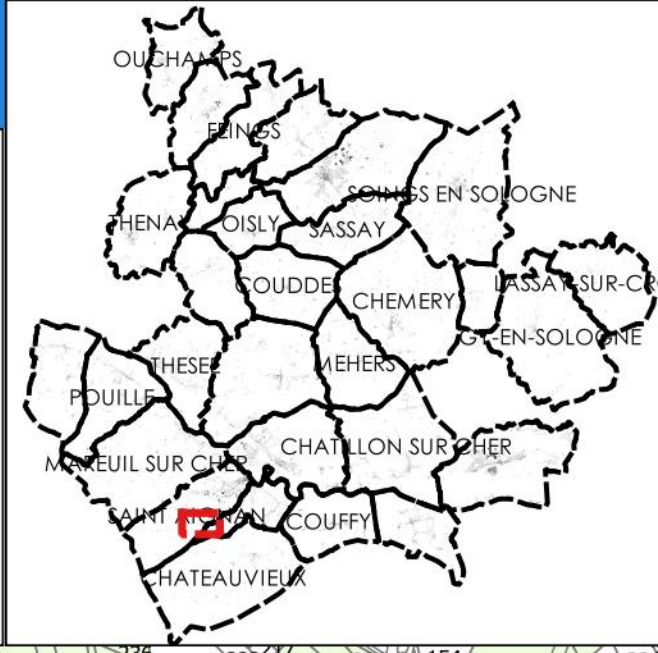

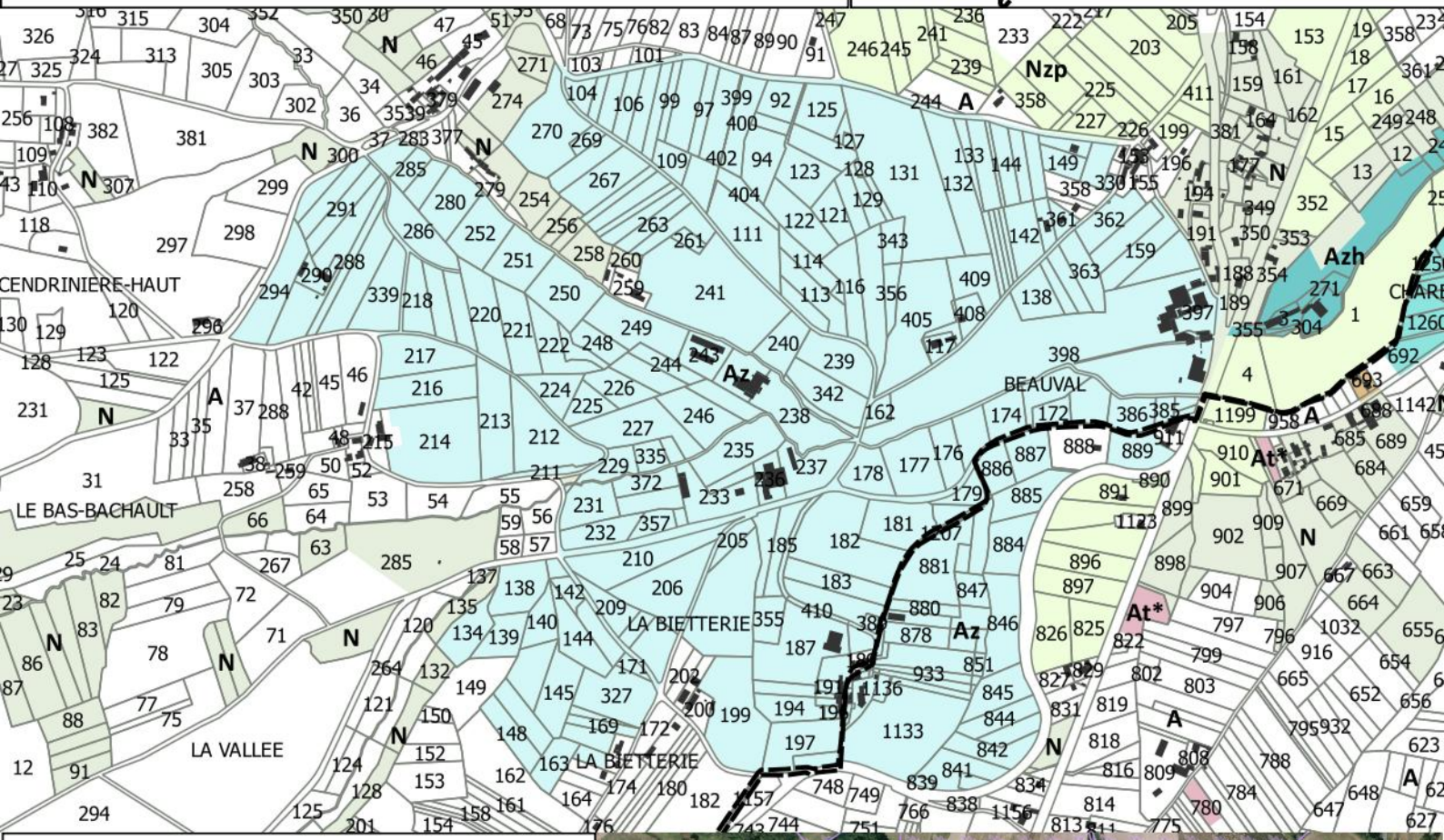

Zonage

Emprise du STECAL

Risques

PPRi Sauldre, PPRi Cher

Atlas des zones inondables (AZI) - Beuvron / Sauldre

PM3_Risques_Technologiques

Agriculture

Délimitation des AOC (données INAO)

Sièges d'exploitations

Batiment agricole générant un périmètre



STECAL

Secteurs de Taille et de Capacité d'Accueil Limités

- Commune : SEIGY
- Lieu-dit : La Pinnevardiere
- Vocation : Tourisme
- Zonage : Az
- Superficie : 9.77 hectares

- Présence d'AOC viticole : Non
- Présence d'AOC caprins : Sainte-Maure de Touraine, Selles-sur-Cher

- Justification : Zoo de Beauval

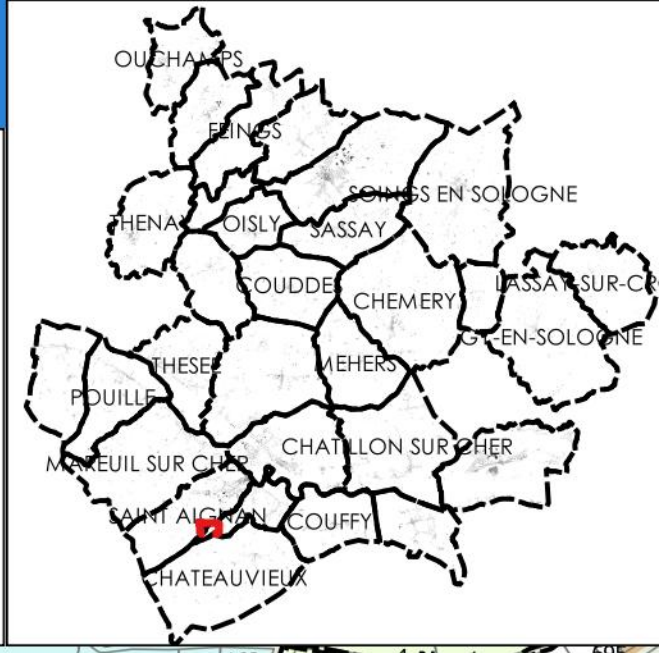

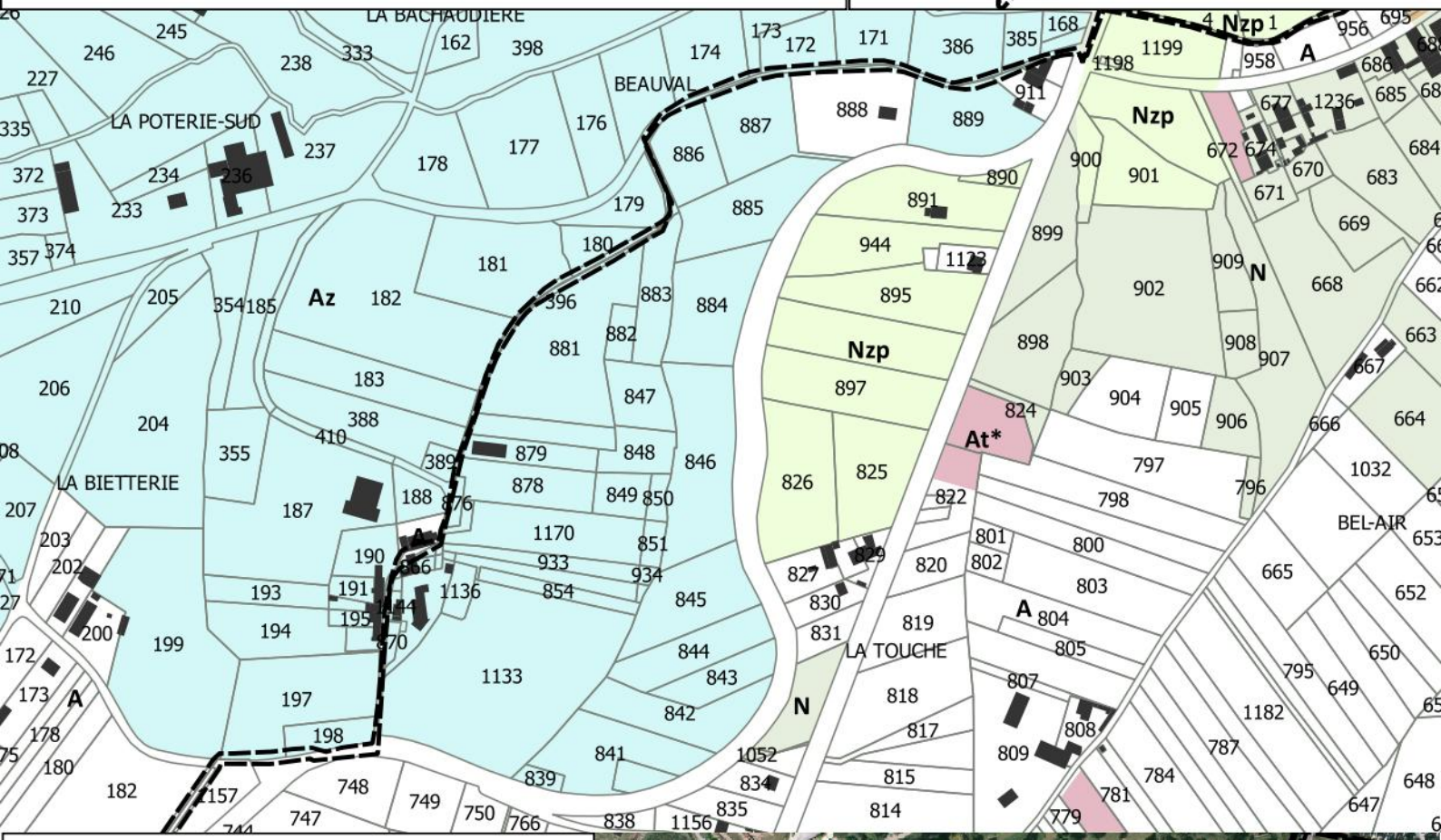

Zonage

Emprise du STECAL

Risques

PPRi Sauldre, PPRi Cher

Atlas des zones inondables (AZI) - Beuvron / Sauldre

PM3_Risques_Technologiques

Agriculture

Délimitation des AOC (données INAO)

Sièges d'exploitations

Batiment agricole générant un périmètre



STECAL

Secteurs de Taille et de Capacité d'Accueil Limités

- ♦ Commune : SEIGY
- ♦ Lieu-dit : Chareze
- ♦ Vocation : Tourisme
- ♦ Zonage : Azc
- ♦ Superficie : 1.63 hectares

- ♦ Présence d'AOC viticole : Non
- ♦ Présence d'AOC caprins : Sainte-Maure de Touraine, Selles-sur-Cher

- ♦ Justification : Projet de Centre de Congrès du ZooParc de Beauval

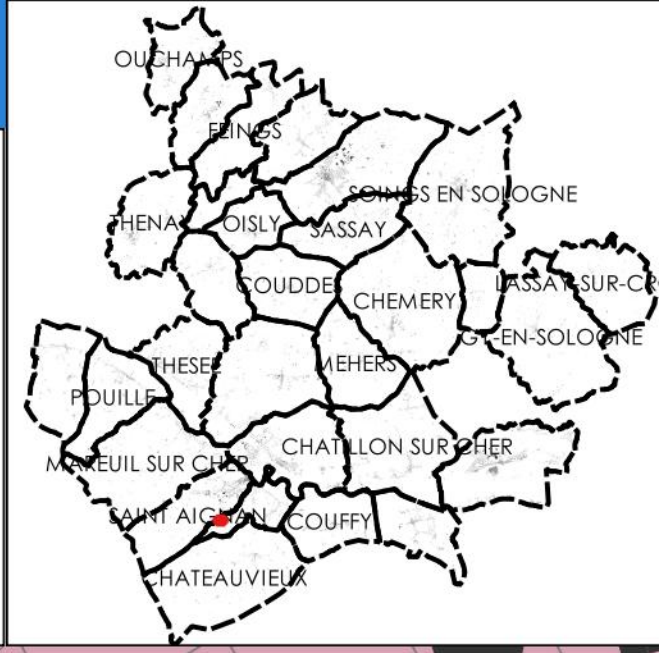

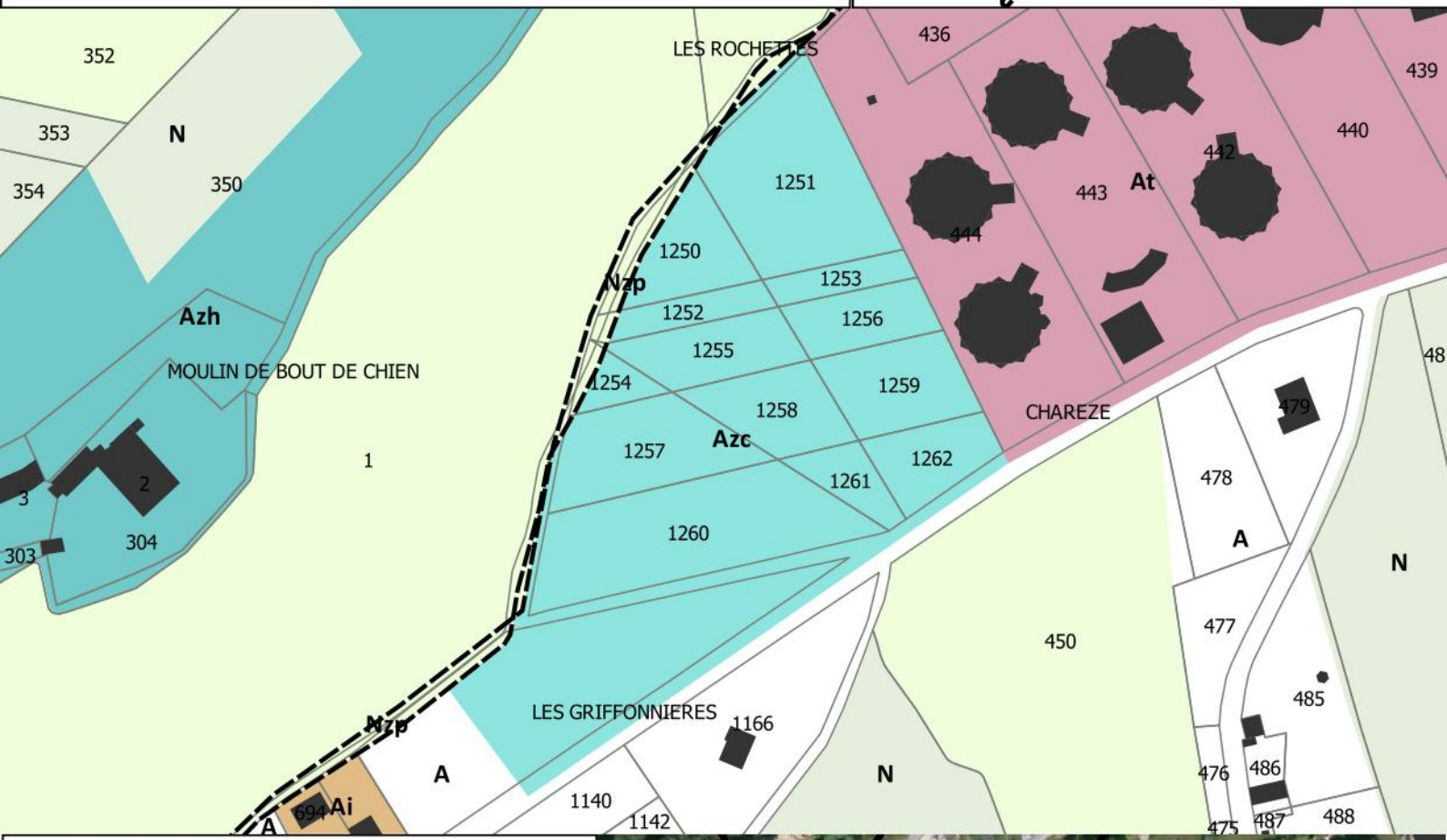

Zonage

Emprise du STECAL

Risques

PPRi Sauldre, PPRi Cher

Atlas des zones inondables (AZI) - Beuvron / Sauldre

PM3_Risques_Technologiques

Agriculture

Délimitation des AOC (données INAO)

Sièges d'exploitations

Batiment agricole générant un périmètre



STECAL

Secteurs de Taille et de Capacité d'Accueil Limités

- Commune : SAINT AIGNAN
- Lieu-dit : Les Rochettes - Moulin de Bout de Chien
- Vocation : Tourisme
- Zonage : Azh
- Superficie : 3.28 hectares

- Présence d'AOC viticole : Non
- Présence d'AOC caprins : Sainte-Maure de Touraine, Selles-sur-Cher

- Justification : Hébergements saisonniers du ZooParc de Beauval

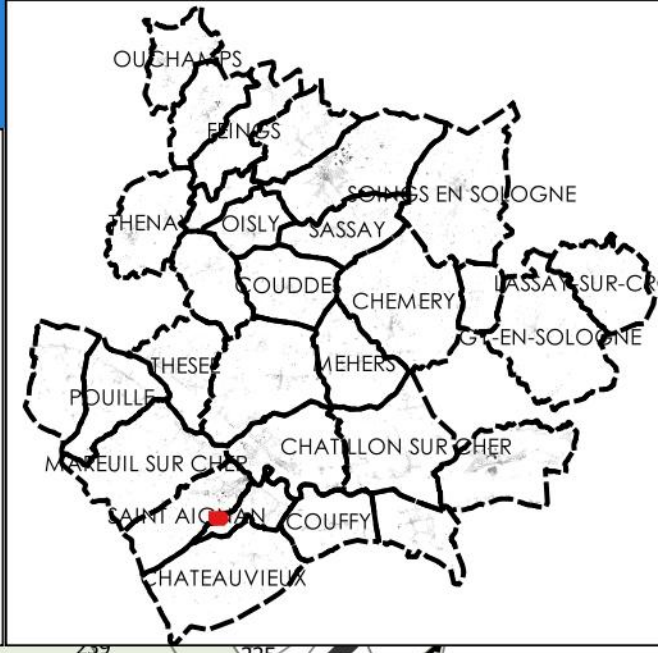

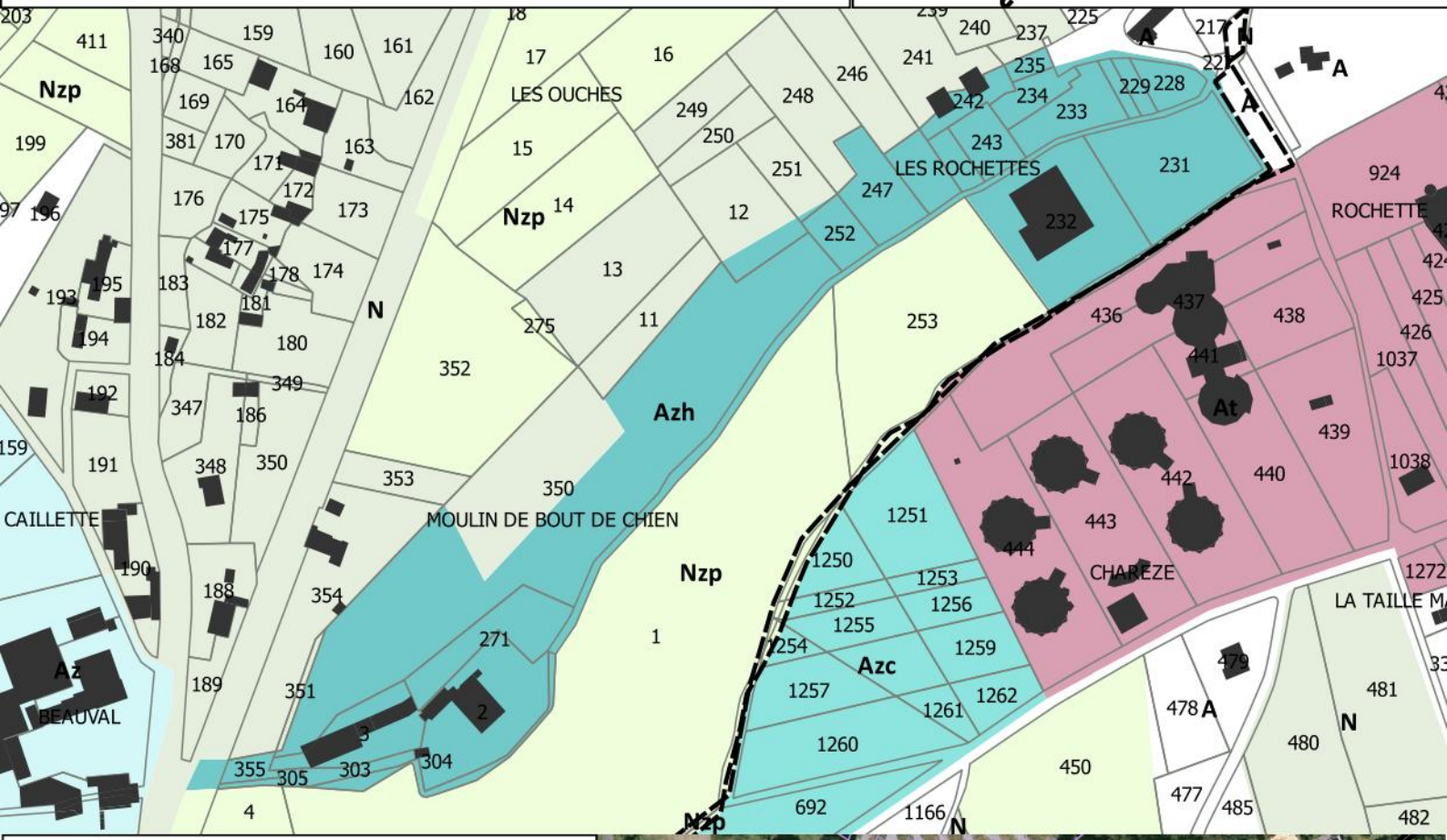

Zonage

- Emprise du STECAL

Risques

- PPRi Sauldre, PPRi Cher
- Atlas des zones inondables (AZI) - Beuvron / Sauldre
- PM3_Risques_Technologiques

Agriculture

- Délimitation des AOC (données INAO)
- Sièges d'exploitations
- Batiment agricole générant un périmètre



STECAL

Secteurs de Taille et de Capacité d'Accueil Limités

- Commune : FEINGS
- Lieu-dit : Favras
- Vocation : Loisirs
- Zonage : Na
- Superficie : 0.62 hectares

- Présence d'AOC viticole : Non
- Présence d'AOC caprins : Selles-sur-Cher, Sainte-Maure de Touraine

- Justification : Théâtre de la Compagnie du Hasard

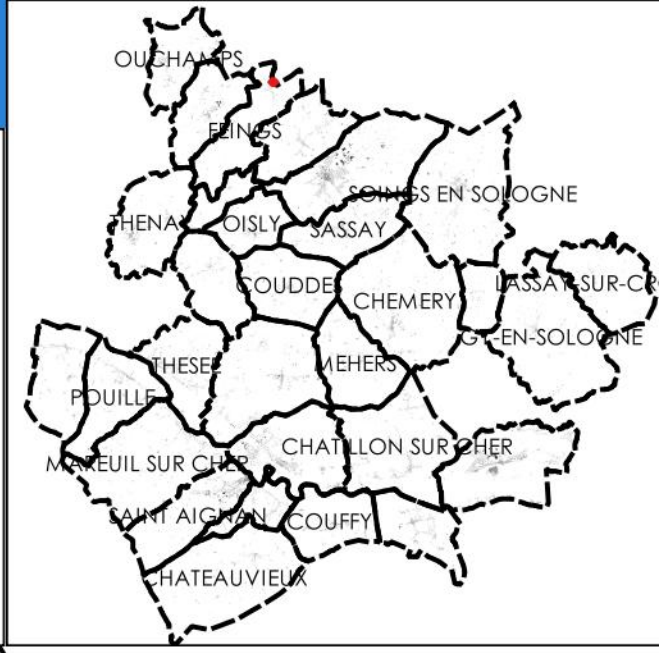

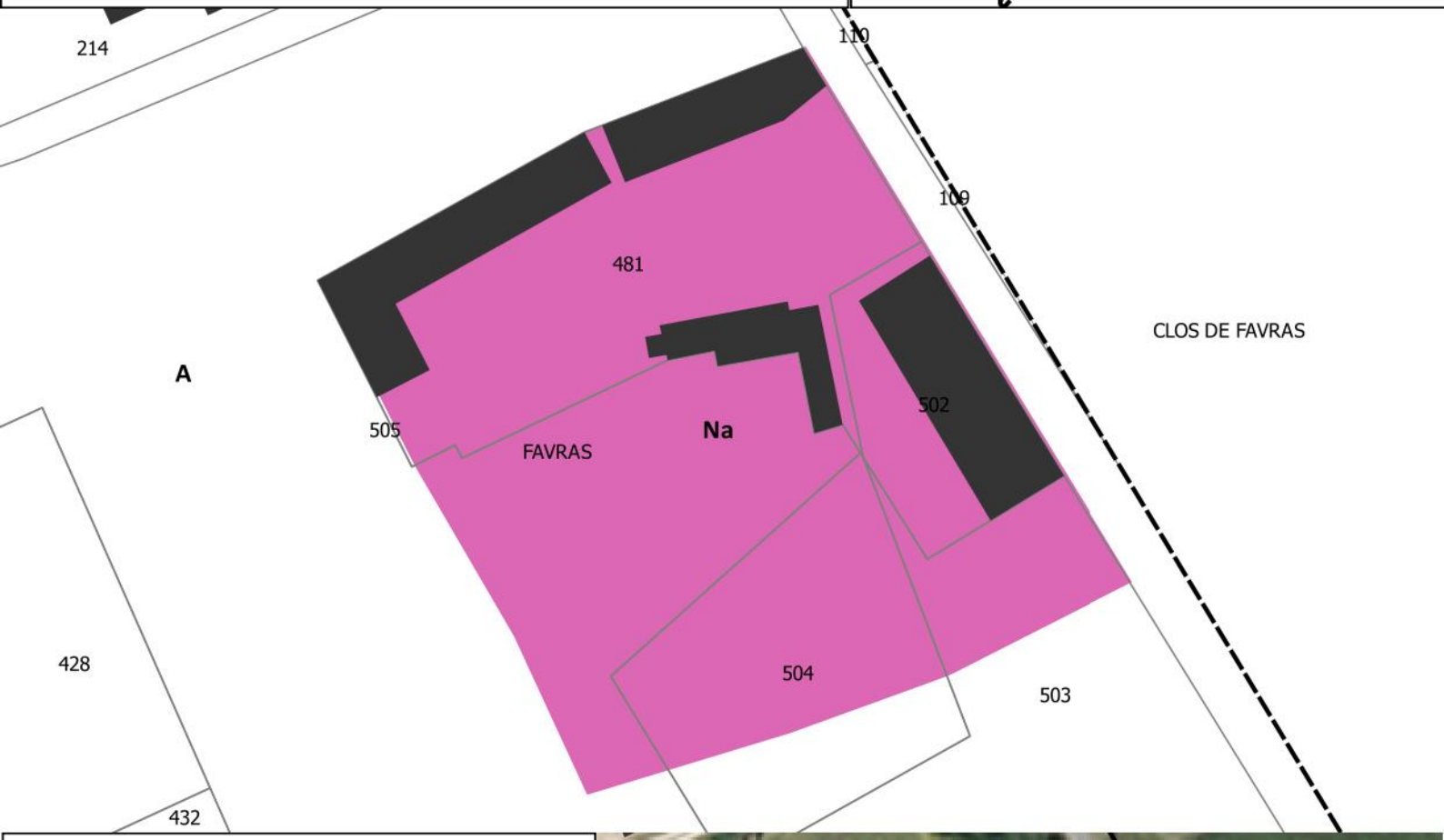

Zonage

Emprise du STECAL

Risques

PPRi Sauldre, PPRi Cher

Atlas des zones inondables (AZI) - Beuvron / Sauldre

PM3_Risques_Technologiques

Agriculture

Délimitation des AOC (données INAO)

Sièges d'exploitations

Batiment agricole générant un périmètre



STECAL

Secteurs de Taille et de Capacité d'Accueil Limités

- ♦ Commune : MEHERS
- ♦ Lieu-dit : La Grosse Borne
- ♦ Vocation : Energies renouvelables
- ♦ Zonage : Nenr
- ♦ Superficie : 9.91 hectares

- ♦ Présence d'AOC viticole : Non
- ♦ Présence d'AOC caprins : Sainte-Maure de Touraine, Selles-sur-Cher

- ♦ Justification : Panneaux photovoltaiques

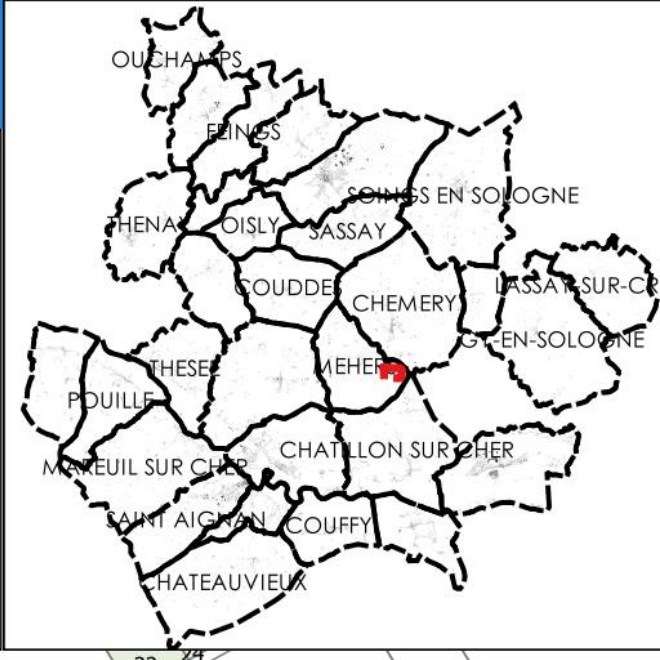

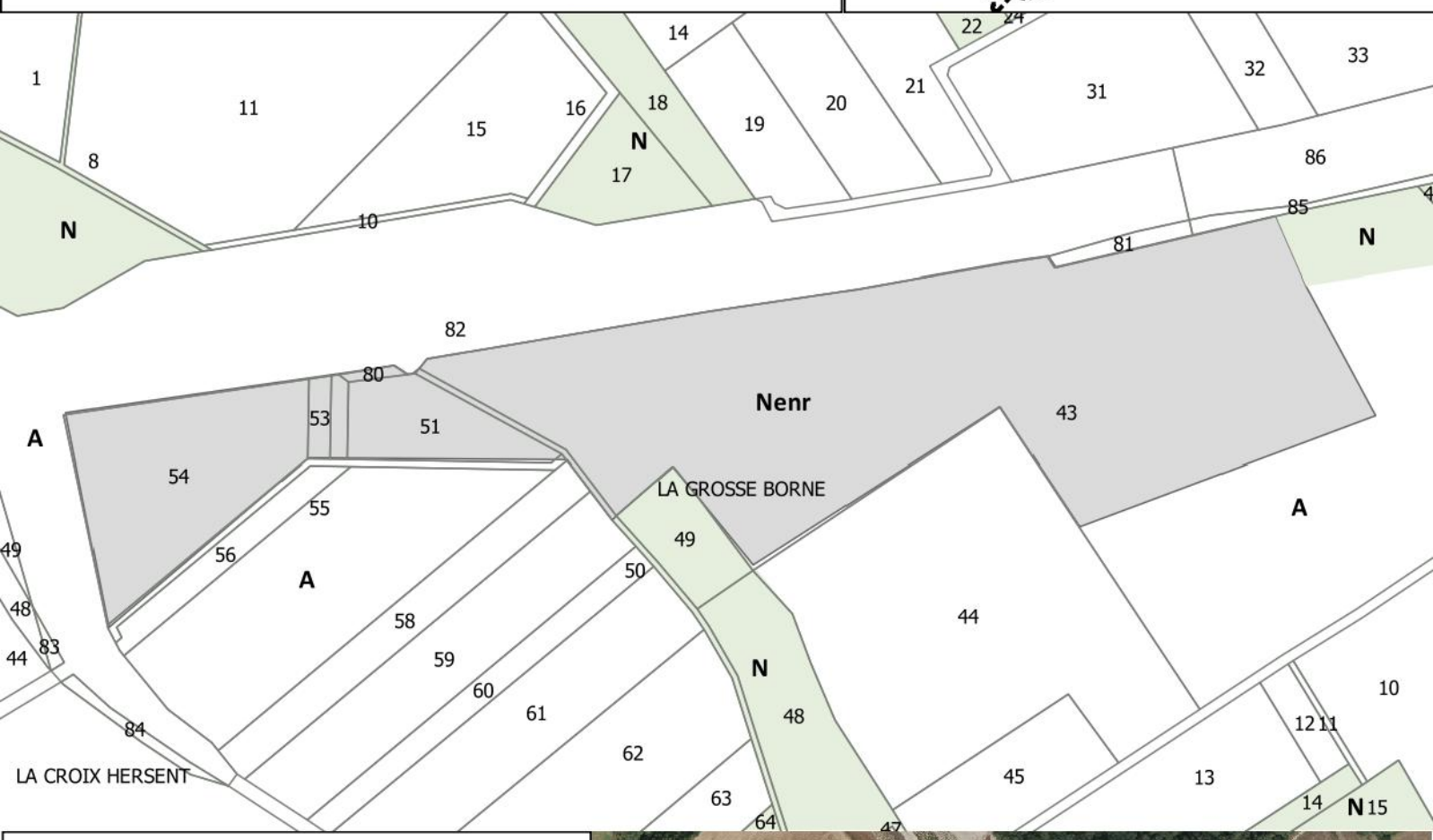

Zonage

Emprise du STECAL

Risques

PPRi Sauldre, PPRi Cher

Atlas des zones inondables (AZI) - Beuvron / Sauldre

PM3_Risques_Technologiques

Agriculture

Délimitation des AOC (données INAO)

Sièges d'exploitations

Batiment agricole générant un périmètre



STECAL

Secteurs de Taille et de Capacité d'Accueil Limités

- ♦ Commune : OUCHAMPS
- ♦ Lieu-dit : Les Bois d'Ouchamps et Basses Tailles
- ♦ Vocation : Économie
- ♦ Zonage : Ni
- ♦ Superficie : 1.23 hectares

- ♦ Présence d'AOC viticole : Non
- ♦ Présence d'AOC caprins : Sainte-Maure de Touraine, Selles-sur-Cher

- ♦ Justification : Abattoir



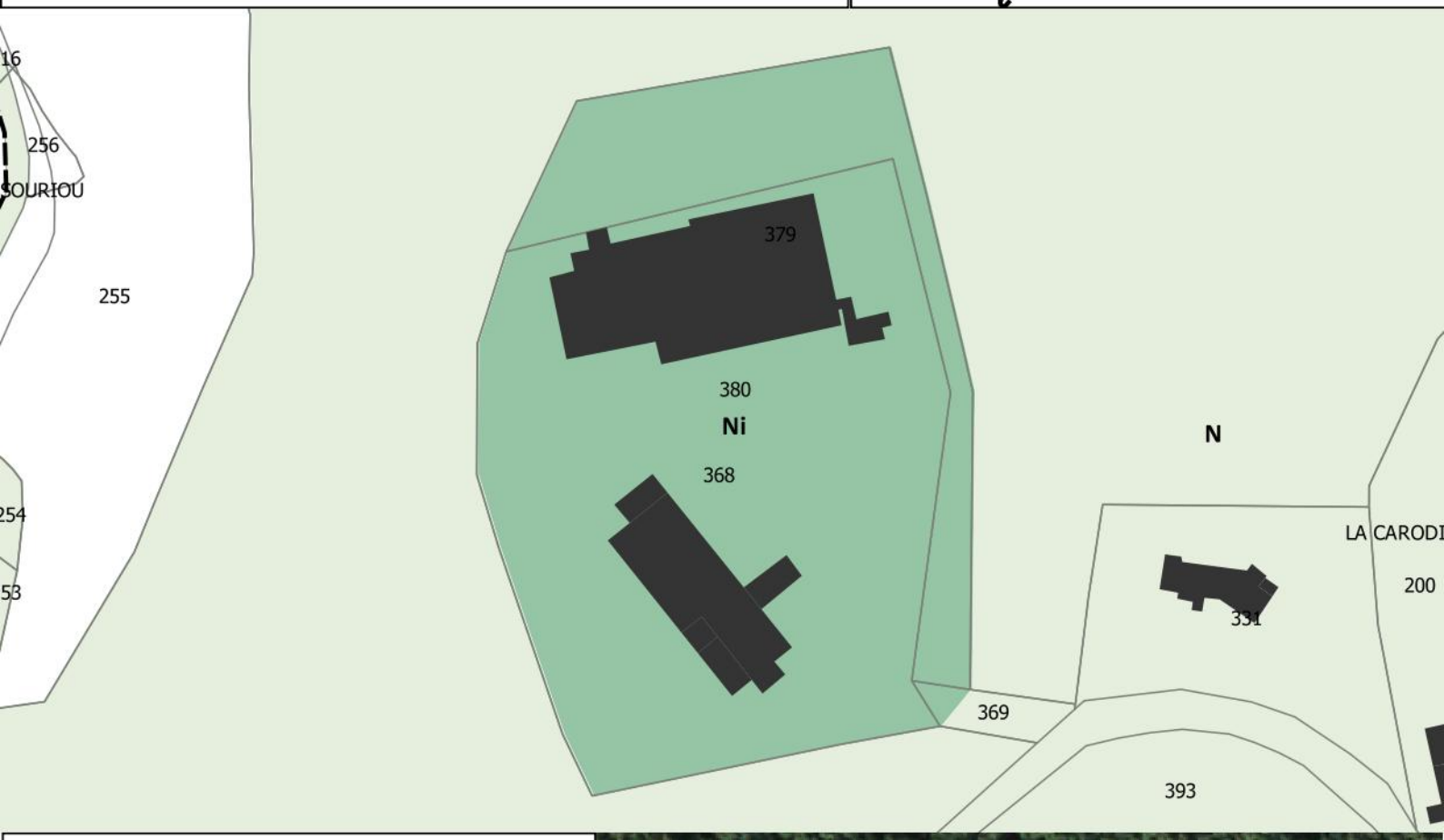

Zonage

- Emprise du STECAL

Risques

- PPRi Sauldre, PPRi Cher
- Atlas des zones inondables (AZI) - Beuvron / Sauldre
- PM3_Risques_Technologiques

Agriculture

- Délimitation des AOC (données INAO)
- Sièges d'exploitations
- Batiment agricole générant un périmètre



STECAL

Secteurs de Taille et de Capacité d'Accueil Limités

- ♦ Commune : SASSAY
- ♦ Lieu-dit : La Lande
- ♦ Vocation : Économie
- ♦ Zonage : Ni
- ♦ Superficie : 0.64 hectares

- ♦ Présence d'AOC viticole : Non
- ♦ Présence d'AOC caprins : Selles-sur-Cher

- ♦ Justification : Maçon

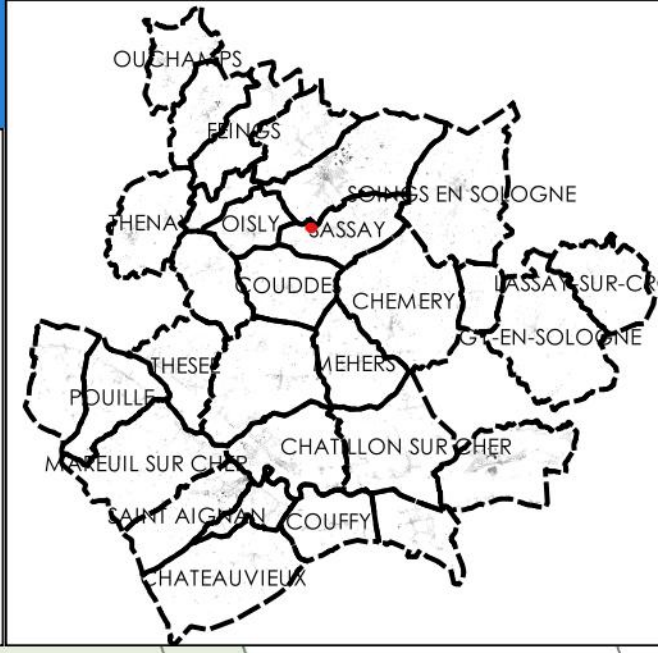



Zonage

Emprise du STECAL

Risques

PPRi Sauldre, PPRi Cher

Atlas des zones inondables (AZI) - Beuvron / Sauldre

PM3_Risques_Technologiques

Agriculture

Délimitation des AOC (données INAO)

Sièges d'exploitations

Batiment agricole générant un périmètre



STECAL

Secteurs de Taille et de Capacité d'Accueil Limités

- ♦ Commune : SOINGS EN SOLOGNE
- ♦ Lieu-dit : La Haute Bonne
- ♦ Vocation : Economie
- ♦ Zonage : Ni
- ♦ Superficie : 10.02 hectares

- ♦ Présence d'AOC viticole : Non
- ♦ Présence d'AOC caprins : Selles-sur-Cher

- ♦ Justification : Storengy

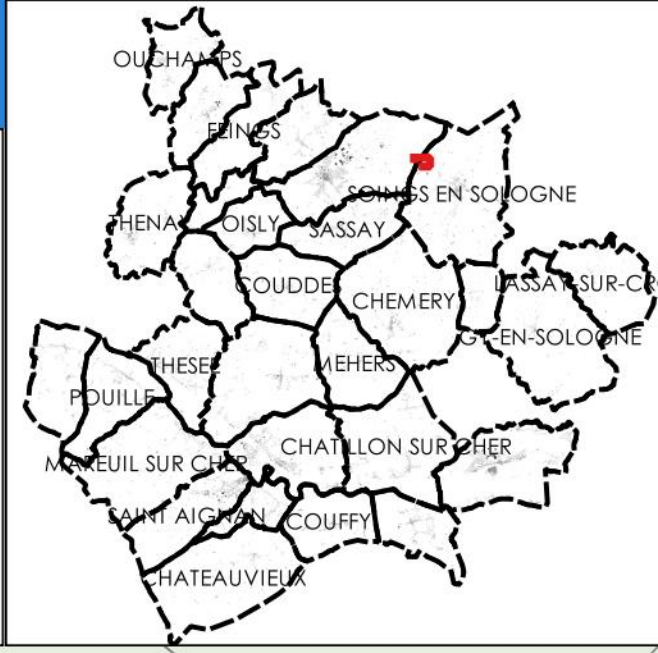



Zonage

- Emprise du STECAL

Risques

- PPRi Sauldre, PPRi Cher
- Atlas des zones inondables (AZI) - Beuvron / Sauldre
- PM3_Risques_Technologiques

Agriculture

- Délimitation des AOC (données INAO)
- Sièges d'exploitations
- Batiment agricole générant un périmètre



STECAL

Secteurs de Taille et de Capacité d'Accueil Limités

- ♦ Commune : CHATEAUVIEUX
- ♦ Lieu-dit : Val de Galerne
- ♦ Vocation : Loisirs
- ♦ Zonage : Nl
- ♦ Superficie : 1.79 hectares

- ♦ Présence d'AOC viticole : Non
- ♦ Présence d'AOC caprins : Valençay,Sainte-Maure de Touraine, Selles-sur-Cher

- ♦ Justification : Etang communal

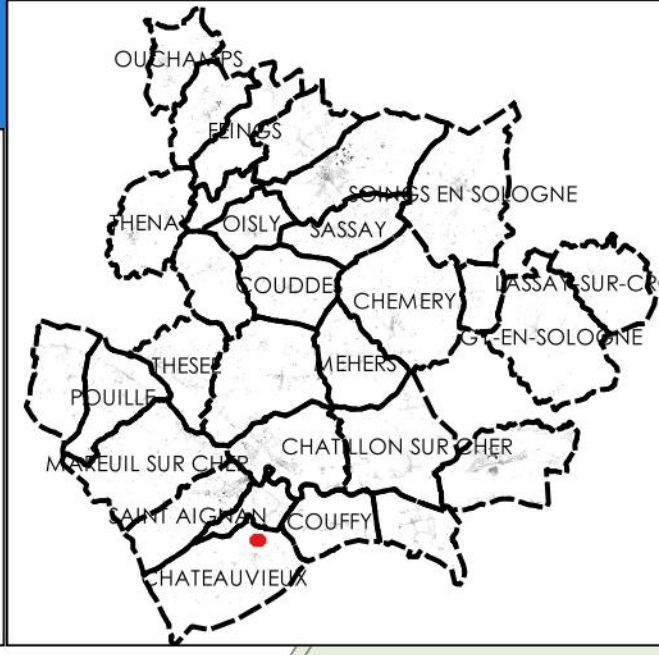

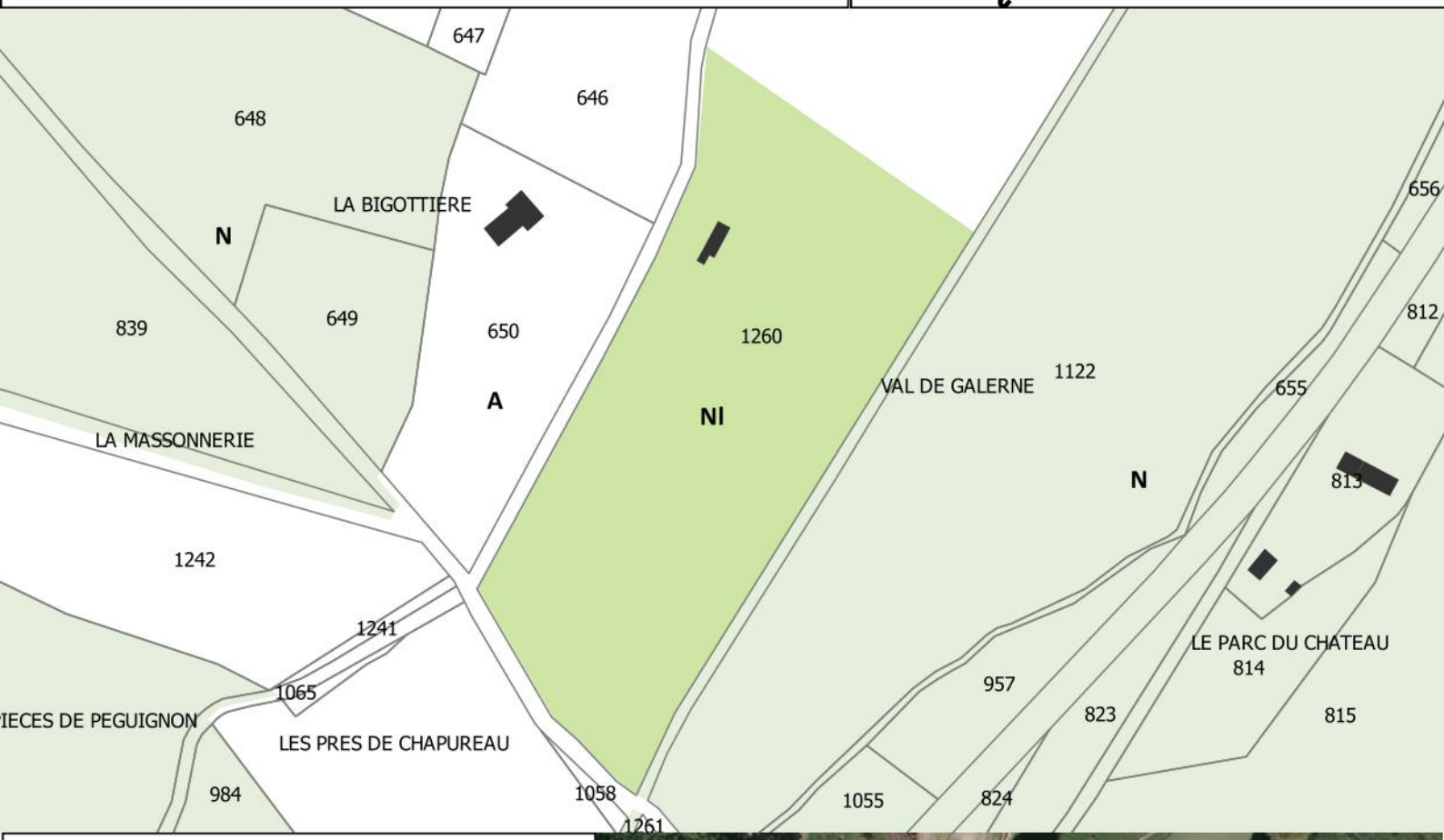

Zonage

Emprise du STECAL

Risques

PPRi Sauldre, PPRi Cher

Atlas des zones inondables (AZI) - Beuvron / Sauldre

PM3_Risques_Technologiques

Agriculture

Délimitation des AOC (données INAO)

Sièges d'exploitations

Batiment agricole générant un périmètre



STECAL

Secteurs de Taille et de Capacité d'Accueil Limités

- Commune : MEUSNES
- Lieu-dit : Pièce de Villecher
- Vocation : Loisirs
- Zonage : Nl
- Superficie : 1.5 hectares

- Présence d'AOC viticole : Non
- Présence d'AOC caprins : Sainte-Maure de Touraine, Selles-sur-Cher,Valençay

- Justification : Parc et aire de loisirs

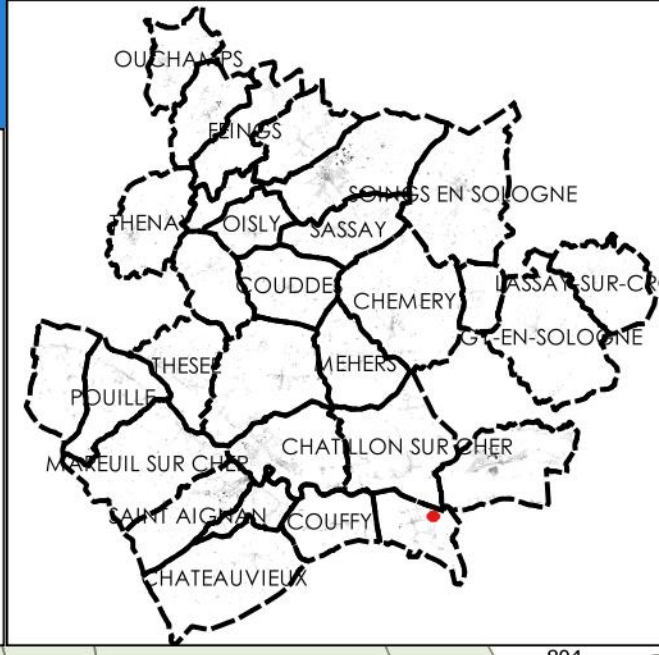

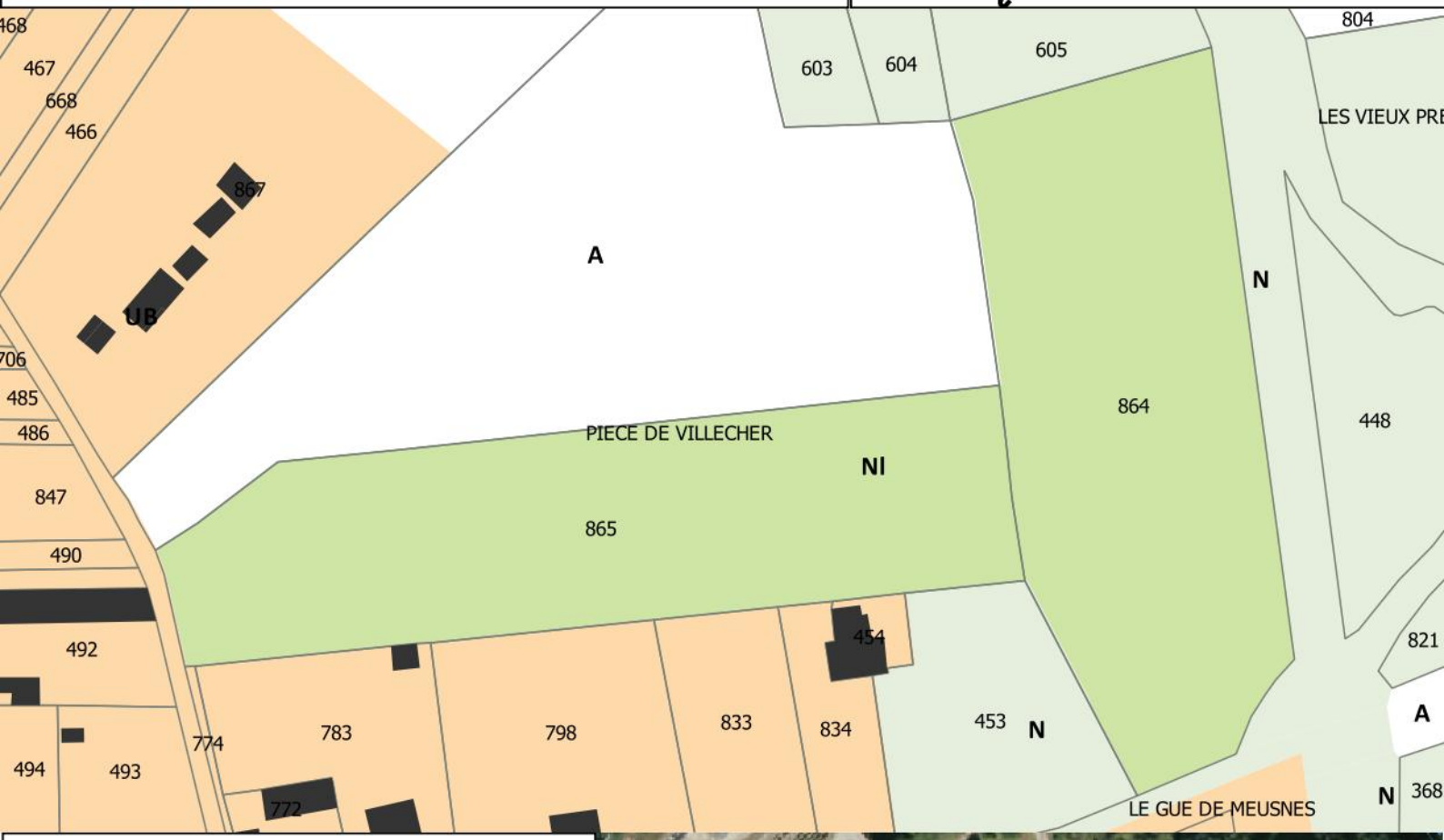

Zonage

Emprise du STECAL

Risques

PPRi Sauldre, PPRi Cher

Atlas des zones inondables (AZI) - Beuvron / Sauldre

PM3_Risques_Technologiques

Agriculture

Délimitation des AOC (données INAO)

Sièges d'exploitations

Batiment agricole générant un périmètre



STECAL

Secteurs de Taille et de Capacité d'Accueil Limités

- ♦ Commune : OUCHAMPS
- ♦ Lieu-dit : Les Grandes Tailles - L'Etang
- ♦ Vocation : Loisirs
- ♦ Zonage : Nl
- ♦ Superficie : 1.78 hectares

- ♦ Présence d'AOC viticole : Non
- ♦ Présence d'AOC caprins : Sainte-Maure de Touraine, Selles-sur-Cher

- ♦ Justification : Etang communal (aire de loisirs) et équipements sportifs (terrains de football, de tennis)

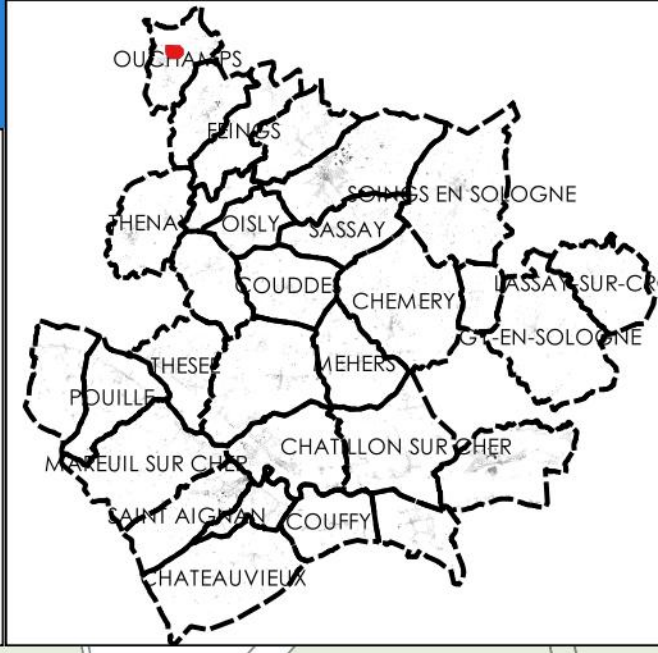



Zonage

- Emprise du STECAL

Risques

- PPRi Sauldre, PPRi Cher
- Atlas des zones inondables (AZI) - Beuvron / Sauldre
- PM3_Risques_Technologiques

Agriculture

- Délimitation des AOC (données INAO)
- Sièges d'exploitations
- Batiment agricole générant un périmètre

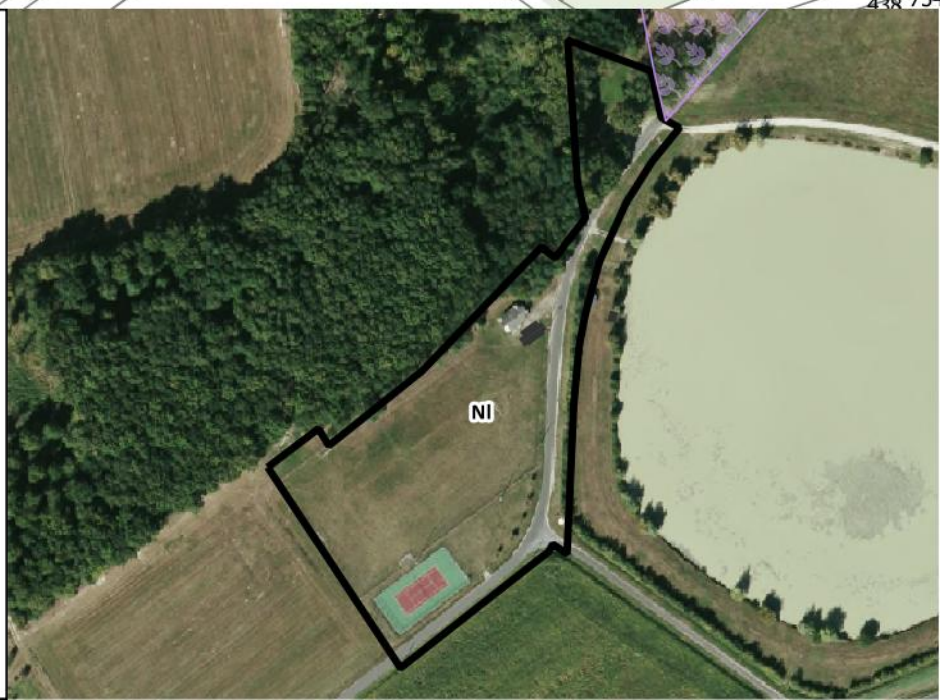

STECAL

Secteurs de Taille et de Capacité d'Accueil Limités

- ♦ Commune : SELLES SUR CHER
- ♦ Lieu-dit : Les Bondormis
- ♦ Vocation : Loisirs
- ♦ Zonage : Nl
- ♦ Superficie : 0.59 hectares

- ♦ Présence d'AOC viticole : Non
- ♦ Présence d'AOC caprins : Selles-sur-Cher, Valençay

- ♦ Justification : Club de tir



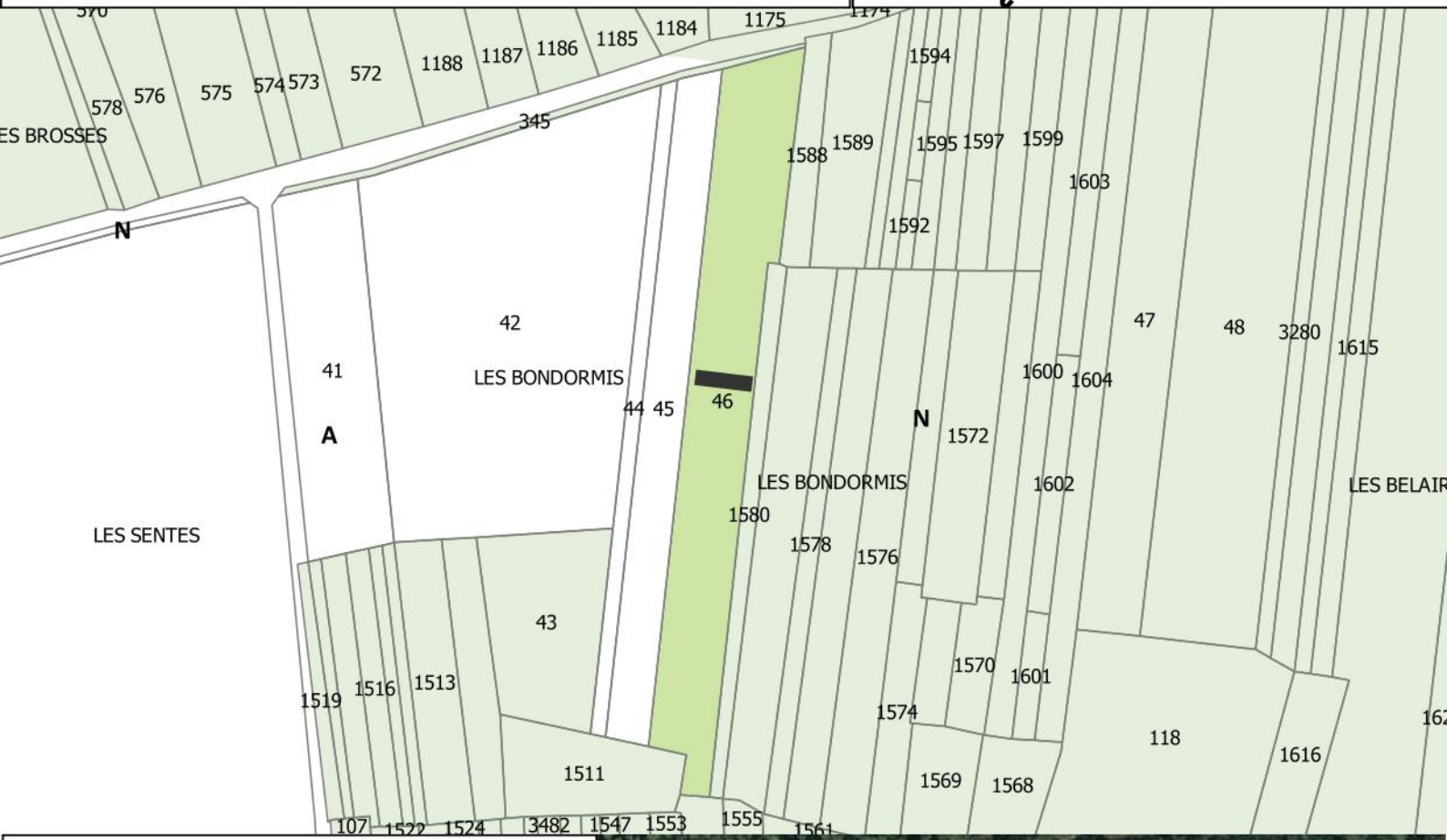

Zonage

Emprise du STECAL

Risques

PPRi Sauldre, PPRi Cher

Atlas des zones inondables (AZI) - Beuvron / Sauldre

PM3_Risques_Technologiques

Agriculture

Délimitation des AOC (données INAO)

Sièges d'exploitations

Batiment agricole générant un périmètre



STECAL

Secteurs de Taille et de Capacité d'Accueil Limités

- ♦ Commune : THENAY
- ♦ Lieu-dit : Rillemont
- ♦ Vocation : Loisirs
- ♦ Zonage : Nl
- ♦ Superficie : 0.3 hectares

- ♦ Présence d'AOC viticole : Non
- ♦ Présence d'AOC caprins : Sainte-Maure de Touraine, Selles-sur-Cher

- ♦ Justification : Aire de loisirs étang communal

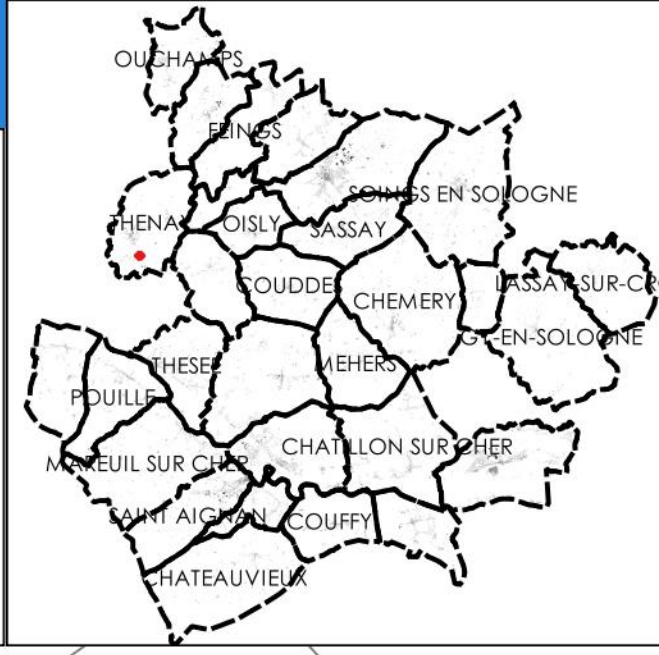

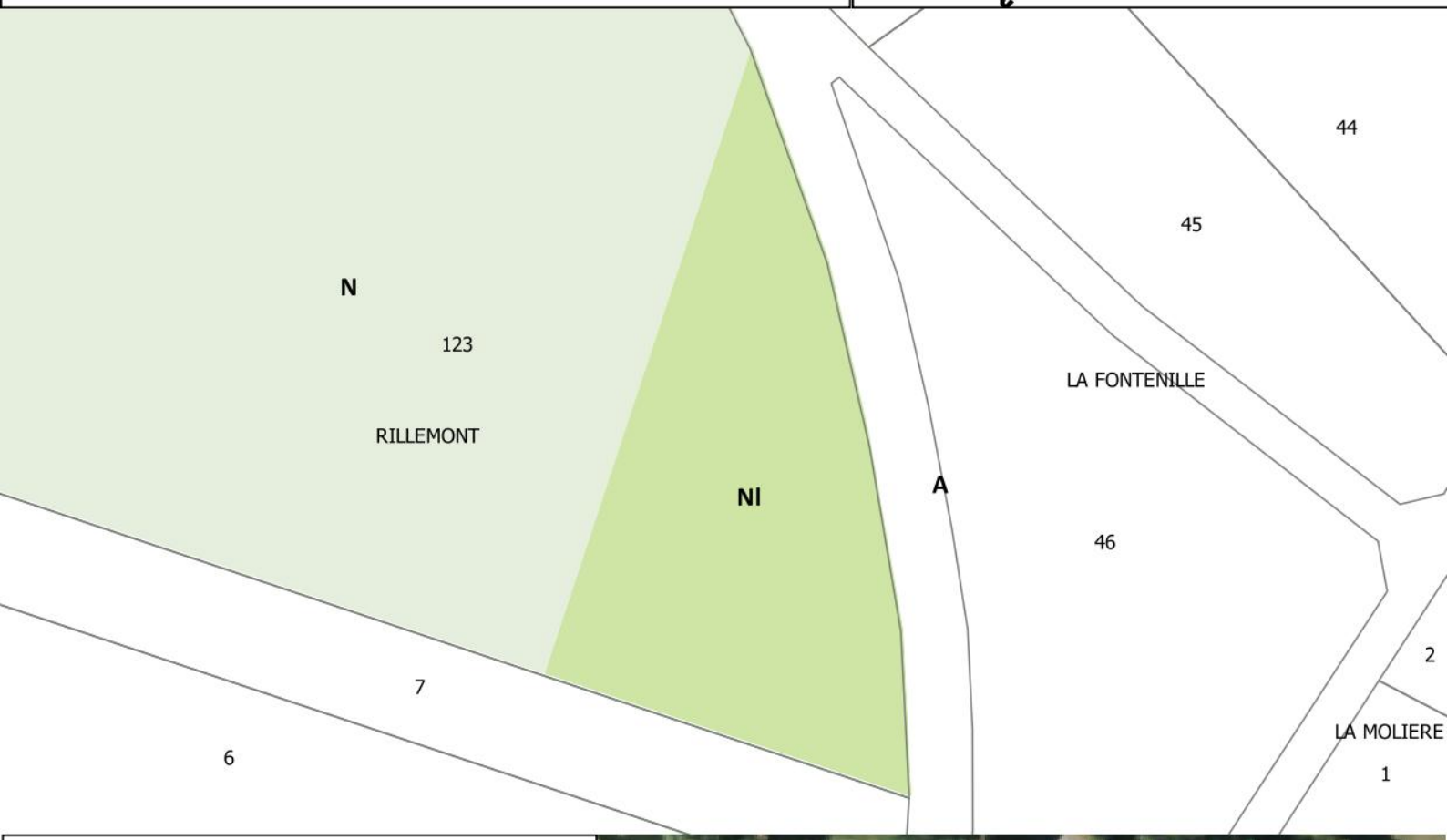

Zonage

Emprise du STECAL

Risques

PPRi Sauldre, PPRi Cher

Atlas des zones inondables (AZI) - Beuvron / Sauldre

PM3_Risques_Technologiques

Agriculture

Délimitation des AOC (données INAO)

Sièges d'exploitations

Batiment agricole générant un périmètre



STECAL

Secteurs de Taille et de Capacité d'Accueil Limités

- ♦ Commune : ANGE
- ♦ Lieu-dit : L'Échaffaud
- ♦ Vocation : Tourisme
- ♦ Zonage : Nlc
- ♦ Superficie : 5.71 hectares

- ♦ Présence d'AOC viticole : Non
- ♦ Présence d'AOC caprins : Sainte-Maure de Touraine, Selles-sur-Cher

- ♦ Justification : Camping et extension du camping



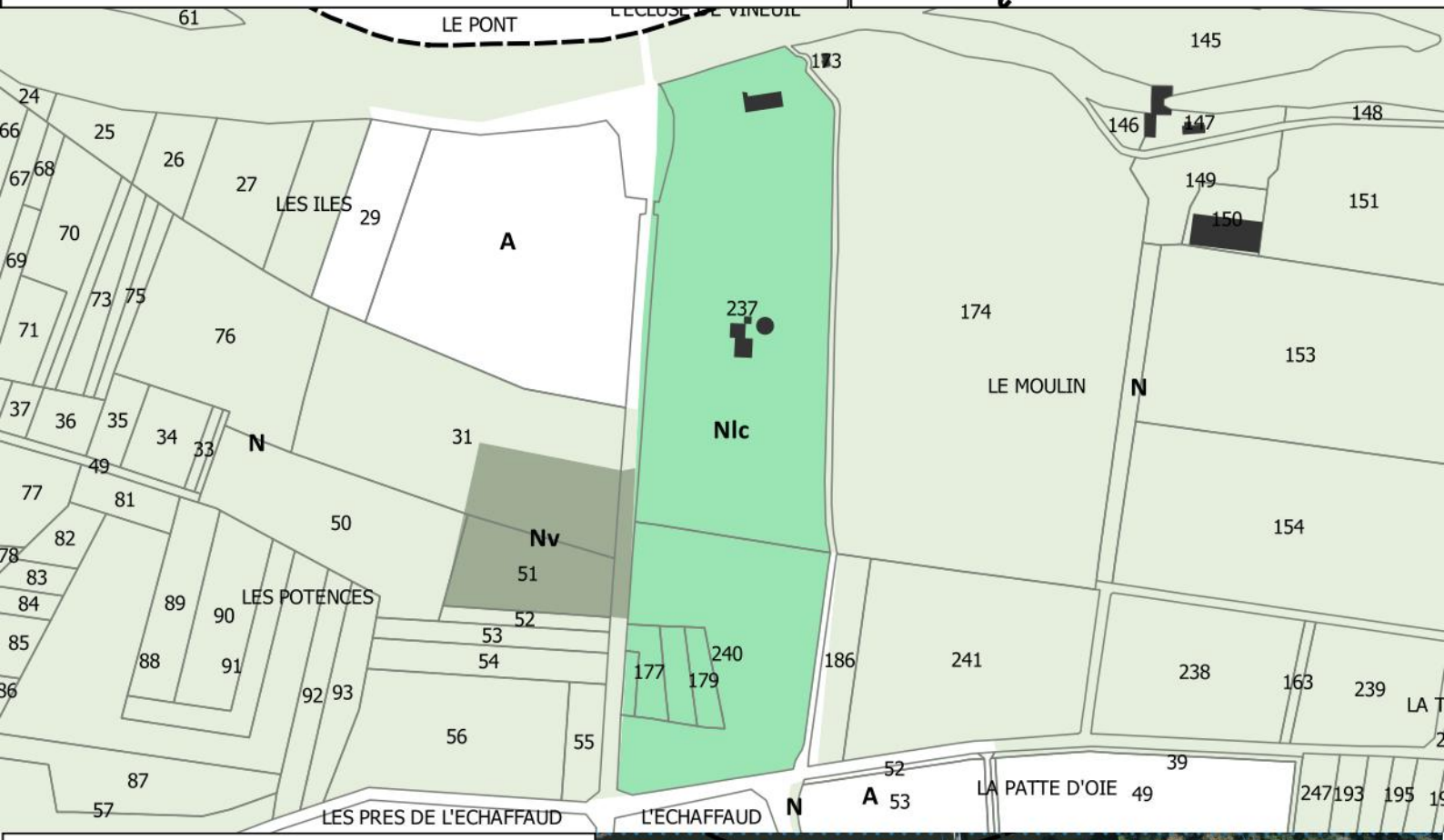

Zonage

- Emprise du STECAL

Risques

- PPRi Sauldre, PPRi Cher
- Atlas des zones inondables (AZI) - Beuvron / Sauldre
- PM3_Risques_Technologiques

Agriculture

- Délimitation des AOC (données INAO)
- Sièges d'exploitations
- Batiment agricole générant un périmètre



STECAL

Secteurs de Taille et de Capacité d'Accueil Limités

- ♦ Commune : CHEMERY
- ♦ Lieu-dit : Bapaume
- ♦ Vocation : Tourisme
- ♦ Zonage : Nlc
- ♦ Superficie : 1.26 hectares

- ♦ Présence d'AOC viticole : Non
- ♦ Présence d'AOC caprins : Sainte-Maure de Touraine, Selles-sur-Cher

- ♦ Justification : Camping

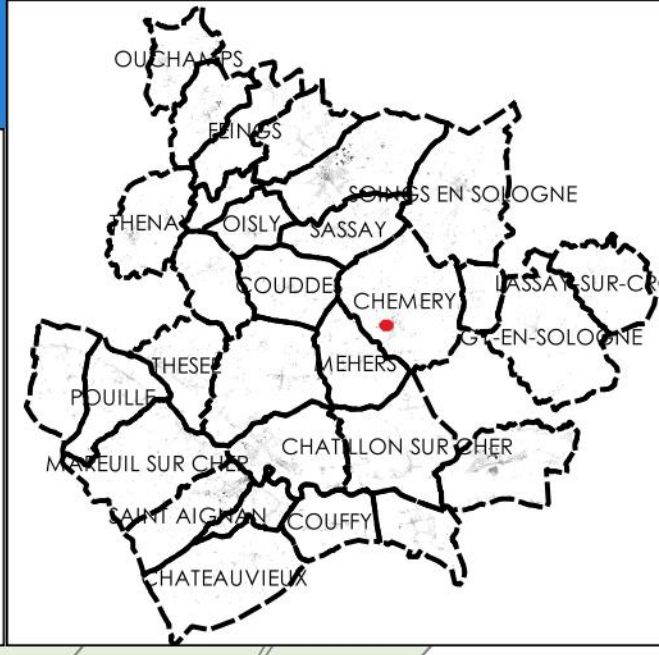



Zonage

Emprise du STECAL

Risques

PPRi Sauldre, PPRi Cher

Atlas des zones inondables (AZI) - Beuvron / Sauldre

PM3_Risques_Technologiques

Agriculture

Délimitation des AOC (données INAO)

Sièges d'exploitations

Batiment agricole générant un périmètre



STECAL

Secteurs de Taille et de Capacité d'Accueil Limités

- ♦ Commune : MAREUIL SUR CHER
- ♦ Lieu-dit : Pièce du Chateau - Le Bourg
- ♦ Vocation : Tourisme
- ♦ Zonage : Nlc
- ♦ Superficie : 2.33 hectares

- ♦ Présence d'AOC viticole : Non
- ♦ Présence d'AOC caprins : Sainte-Maure de Touraine, Selles-sur-Cher

- ♦ Justification : Camping et aire de loisirs

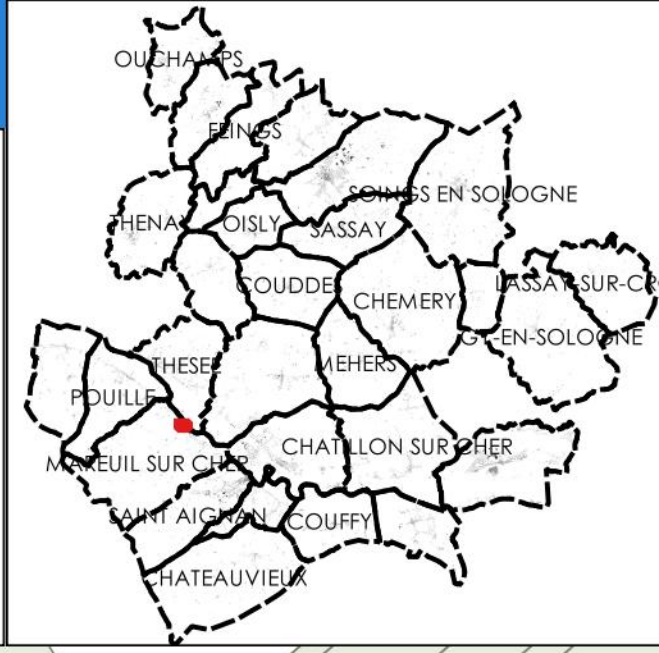

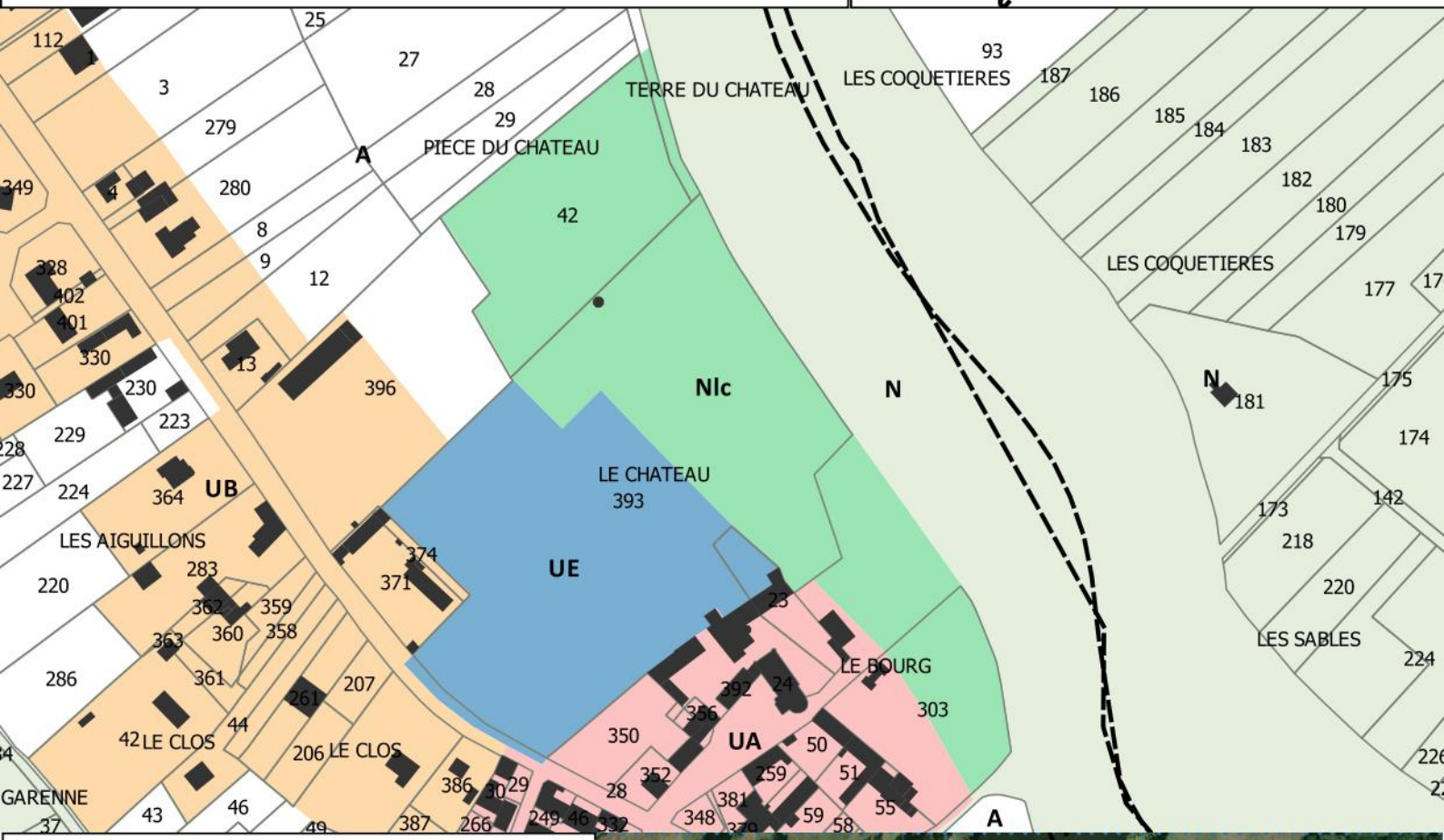

Zonage

Emprise du STECAL

Risques

PPRi Sauldre, PPRi Cher

Atlas des zones inondables (AZI) - Beuvron / Sauldre

PM3_Risques_Technologiques

Agriculture

Délimitation des AOC (données INAO)

Sièges d'exploitations

Batiment agricole générant un périmètre



STECAL

Secteurs de Taille et de Capacité d'Accueil Limités

- ♦ Commune : SEIGY
- ♦ Lieu-dit : Les Cochards
- ♦ Vocation : Loisirs
- ♦ Zonage : Nlc
- ♦ Superficie : 6.5 hectares

- ♦ Présence d'AOC viticole : Non
- ♦ Présence d'AOC caprins : Sainte-Maure de Touraine, Selles-sur-Cher

- ♦ Justification : Camping et base nautique



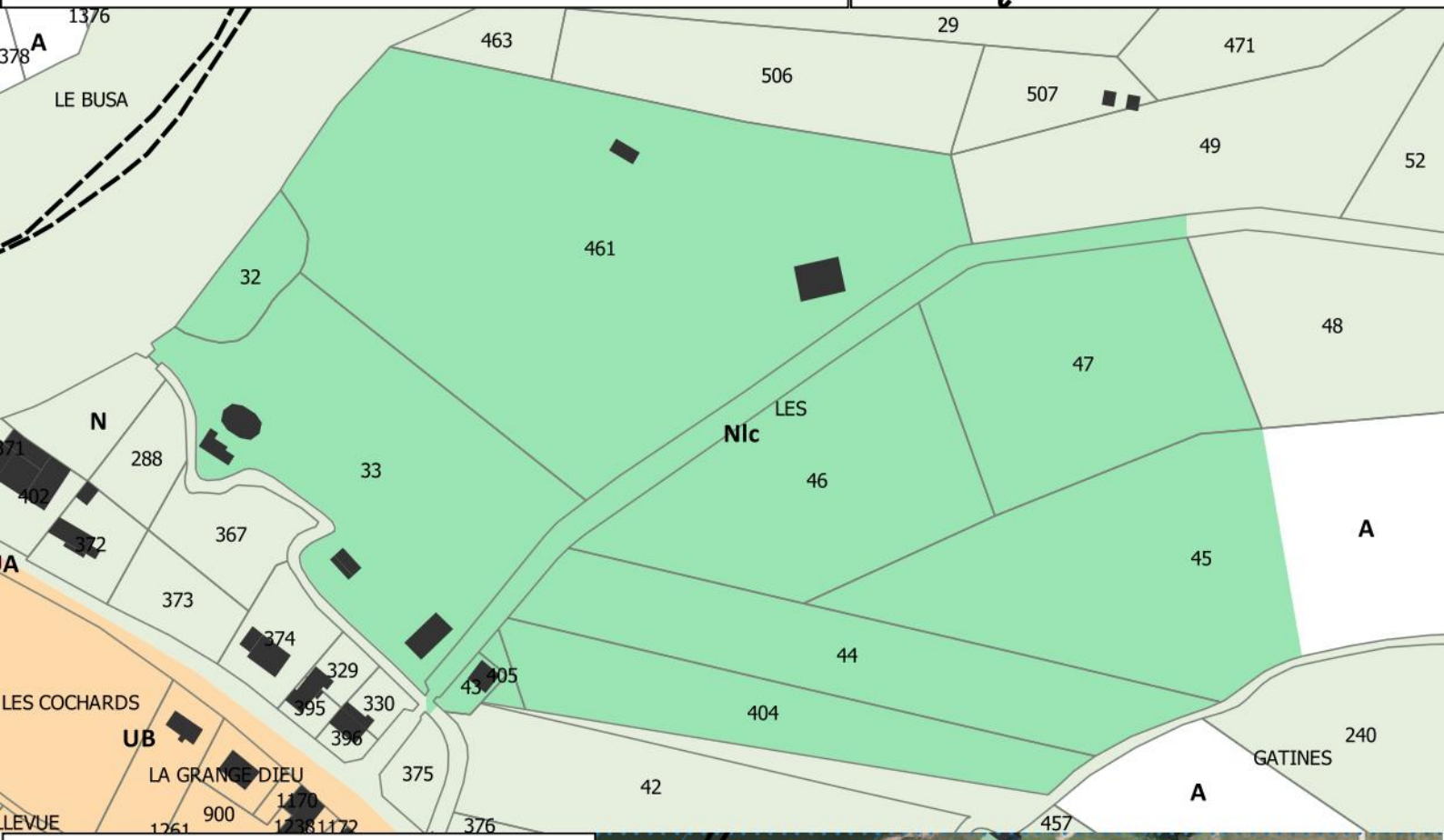





STECAL

Secteurs de Taille et de Capacité d'Accueil Limités

- ♦ Commune : SOINGS EN SOLOGNE
- ♦ Lieu-dit : Les Cailloux
- ♦ Vocation : Tourisme
- ♦ Zonage : Nlc
- ♦ Superficie : 1.53 hectares

- ♦ Présence d'AOC viticole : Non
- ♦ Présence d'AOC caprins : Selles-sur-Cher

- ♦ Justification : Chalets etang Chapitre

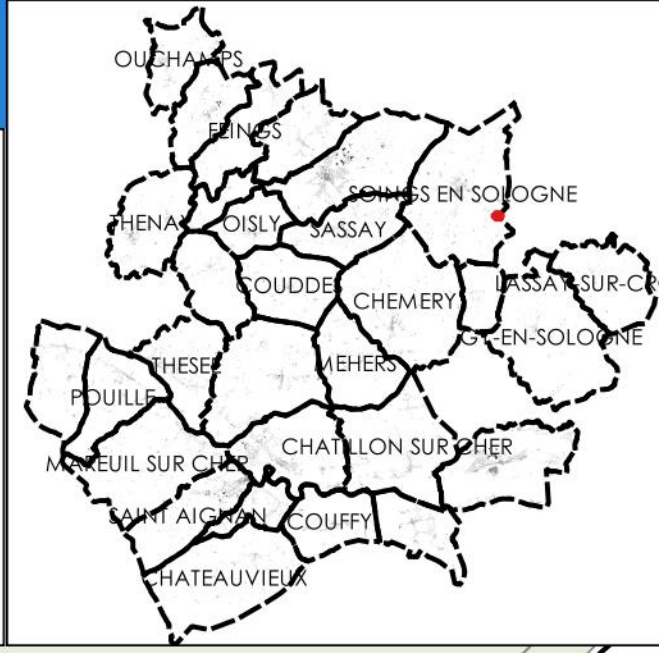

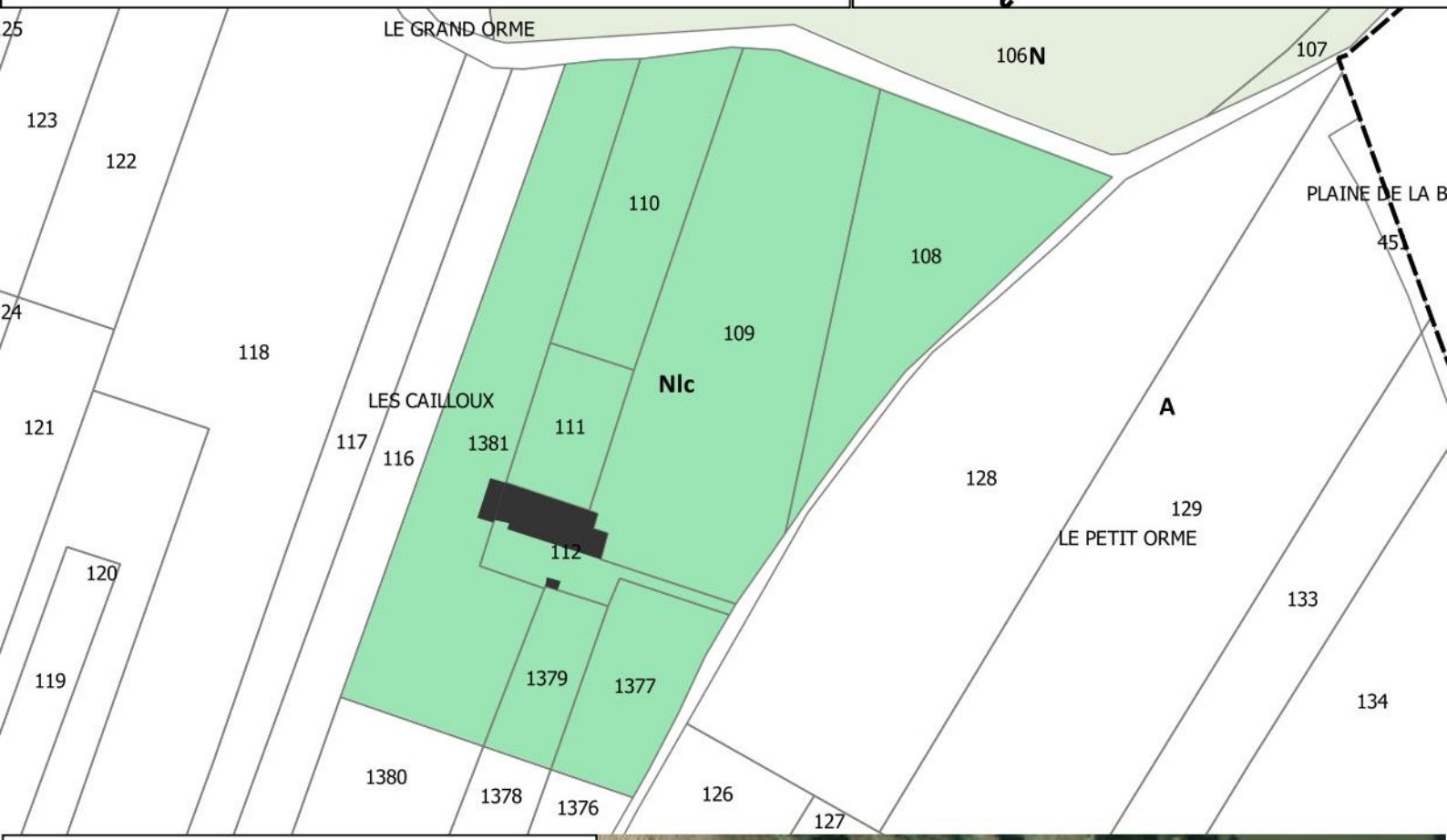

Zonage

Emprise du STECAL

Risques

PPRi Sauldre, PPRi Cher

Atlas des zones inondables (AZI) - Beuvron / Sauldre

PM3_Risques_Technologiques

Agriculture

Délimitation des AOC (données INAO)

Sièges d'exploitations

Batiment agricole générant un périmètre



STECAL

Secteurs de Taille et de Capacité d'Accueil Limités

- ♦ Commune : SOINGS EN SOLOGNE
- ♦ Lieu-dit : Petit Mont-En-Jonc
- ♦ Vocation : Tourisme
- ♦ Zonage : Nlc
- ♦ Superficie : 0.43 hectares

- ♦ Présence d'AOC viticole : Non
- ♦ Présence d'AOC caprins : Selles-sur-Cher

- ♦ Justification : Camping municipal

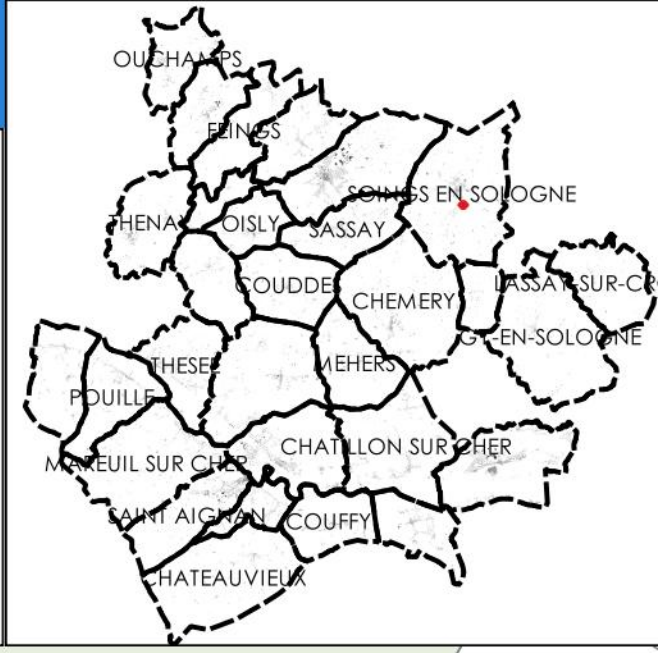

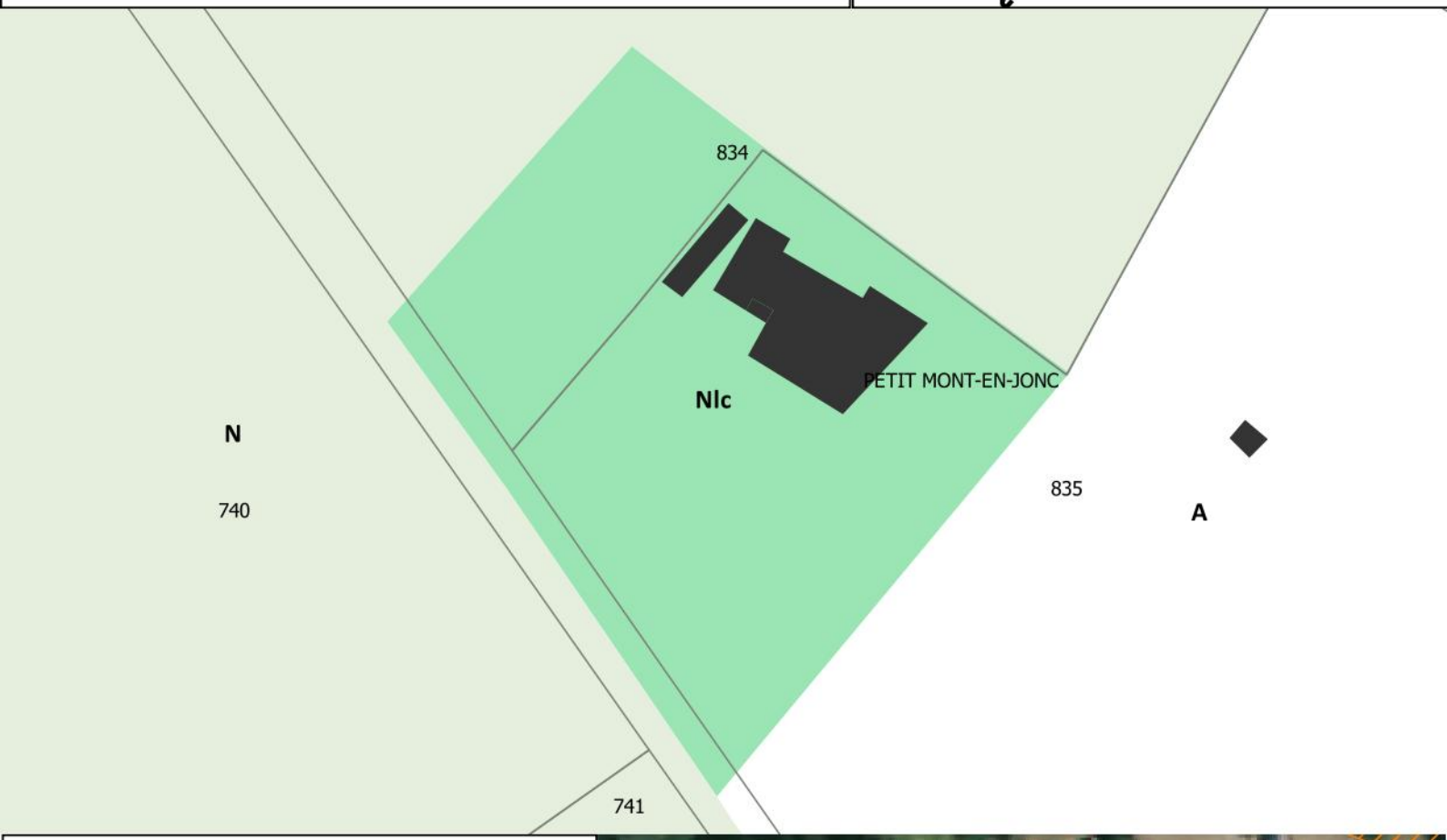

Zonage

Emprise du STECAL

Risques

PPRi Sauldre, PPRi Cher

Atlas des zones inondables (AZI) - Beuvron / Sauldre

PM3_Risques_Technologiques

Agriculture

Délimitation des AOC (données INAO)

Sièges d'exploitations

Batiment agricole générant un périmètre



STECAL

Secteurs de Taille et de Capacité d'Accueil Limités

- ♦ Commune : FRESNES
- ♦ Lieu-dit : La Filerie
- ♦ Vocation : Tourisme
- ♦ Zonage : Nlc x
- ♦ Superficie : 0.1 hectares

- ♦ Présence d'AOC viticole : Non
- ♦ Présence d'AOC caprins : Selles-sur-Cher, Sainte Maure de Touraine

- ♦ Justification : Hébergements légers de loisirs atypiques

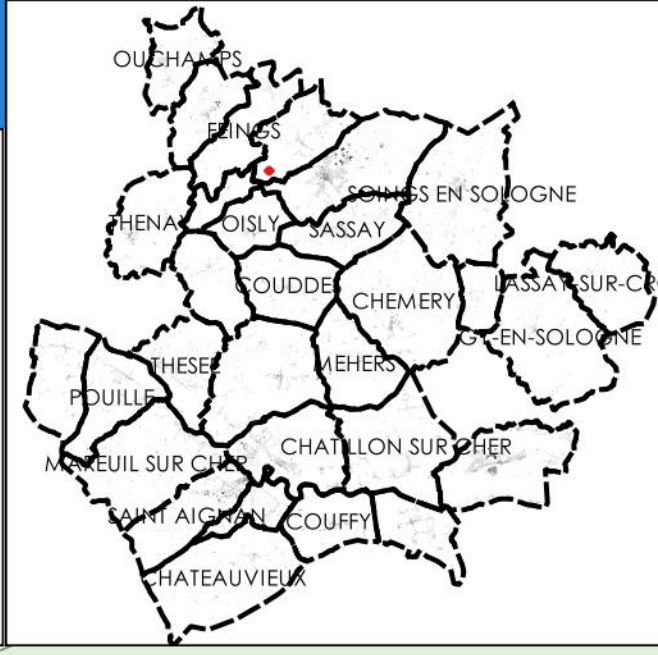

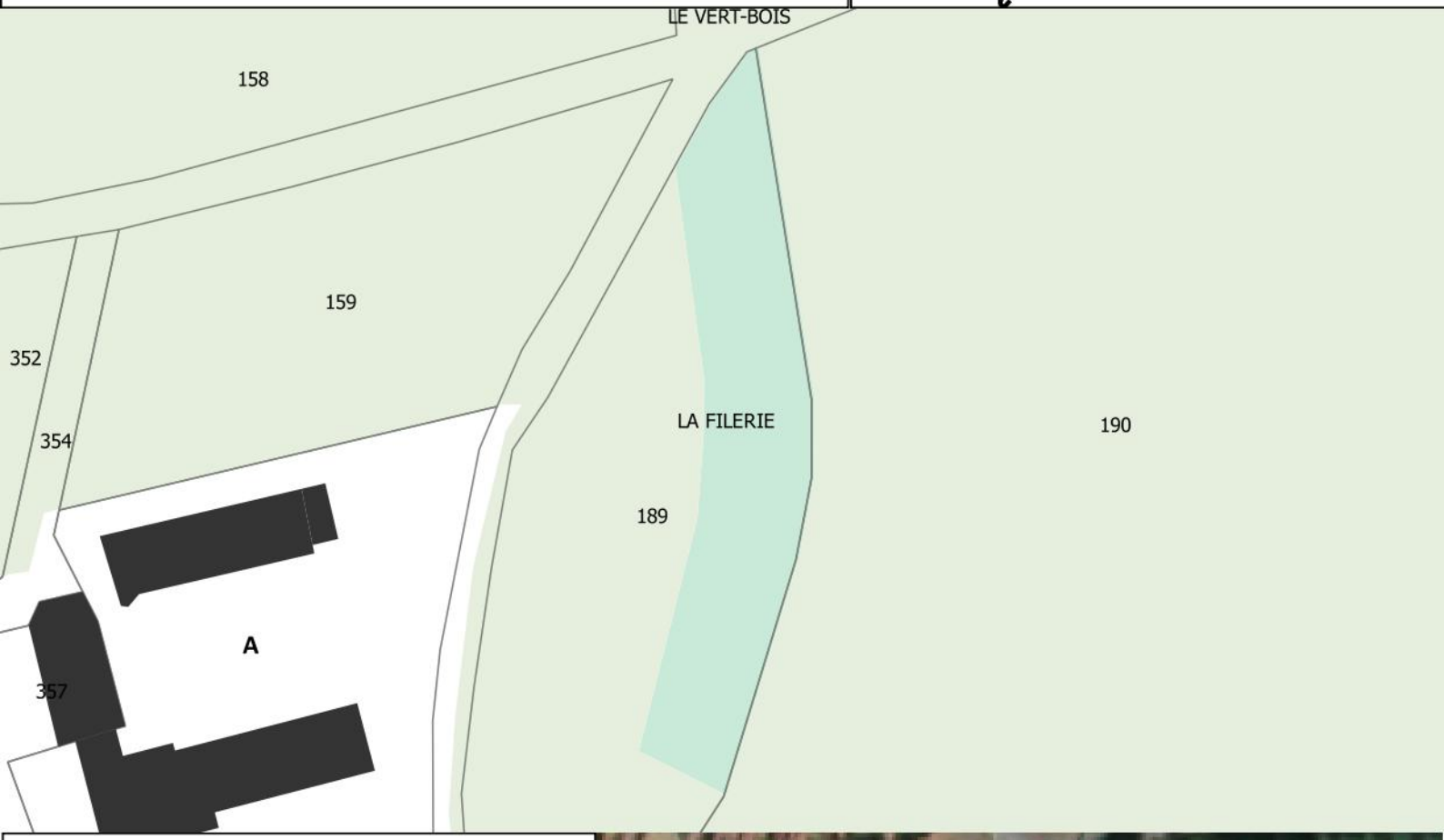

Zonage

Emprise du STECAL

Risques

PPRi Sauldre, PPRi Cher

Atlas des zones inondables (AZI) - Beuvron / Sauldre

PM3_Risques_Technologiques

Agriculture

Délimitation des AOC (données INAO)

Sièges d'exploitations

Batiment agricole générant un périmètre



STECAL

Secteurs de Taille et de Capacité d'Accueil Limités

- ♦ Commune : OUCHAMPS
- ♦ Lieu-dit : La Fontaine Habert et le Clos Beaudu
- ♦ Vocation : Tourisme
- ♦ Zonage : Nlc x
- ♦ Superficie : 2.12 hectares

- ♦ Présence d'AOC viticole : Non
- ♦ Présence d'AOC caprins : Sainte-Maure de Touraine, Selles-sur-Cher

- ♦ Justification : Projet de création d'espace de loisirs et d'hébergements légers de loisirs

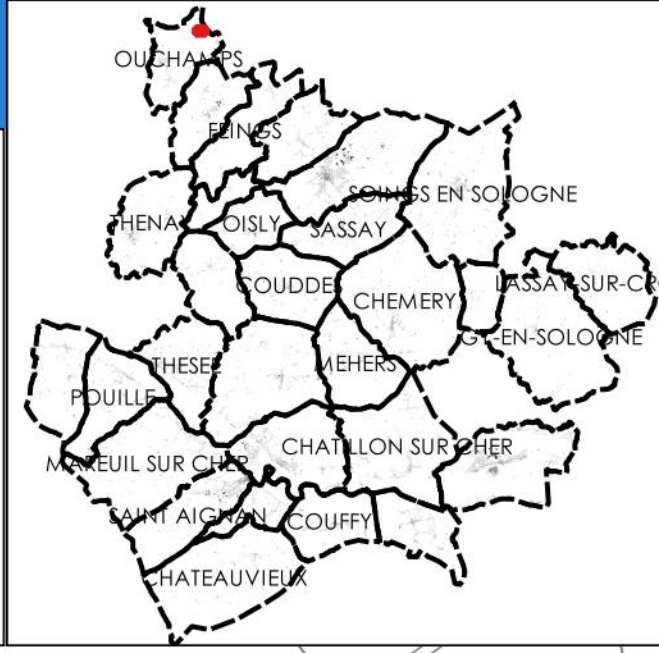

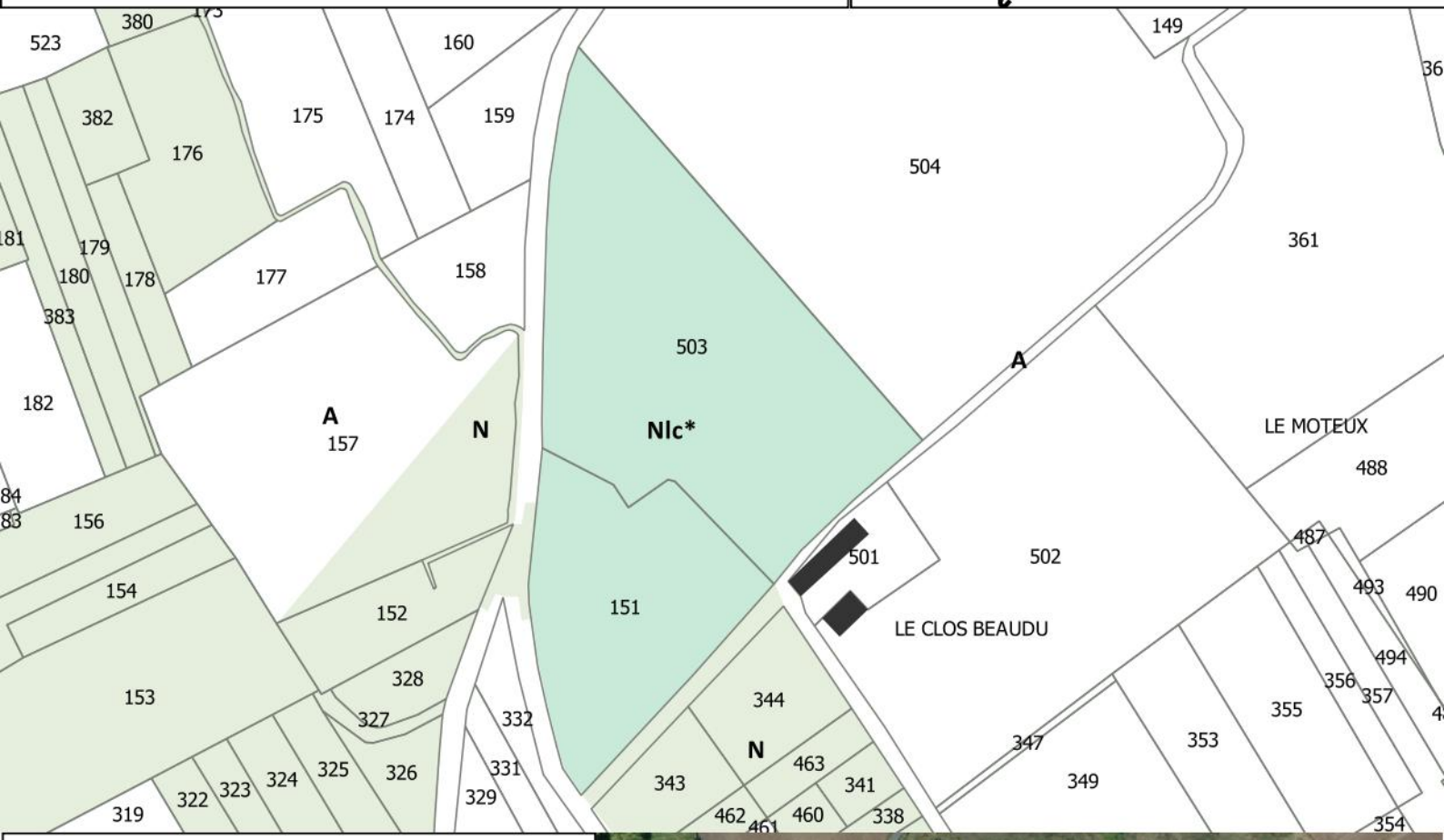

Zonage

Emprise du STECAL

Risques

PPRi Sauldre, PPRi Cher

Atlas des zones inondables (AZI) - Beuvron / Sauldre

PM3_Risques_Technologiques

Agriculture

Délimitation des AOC (données INAO)

Sièges d'exploitations

Batiment agricole générant un périmètre



STECAL

Secteurs de Taille et de Capacité d'Accueil Limités

- ♦ Commune : SAINT AIGNAN
- ♦ Lieu-dit : Le Paradis
- ♦ Vocation : Tourisme
- ♦ Zonage : Nlc x
- ♦ Superficie : 1.02 hectares

- ♦ Présence d'AOC viticole : Touraine
- ♦ Présence d'AOC caprins : Sainte-Maure de Touraine, Selles-sur-Cher

- ♦ Justification : Le paradis, projet d'hébergements légers de loisirs

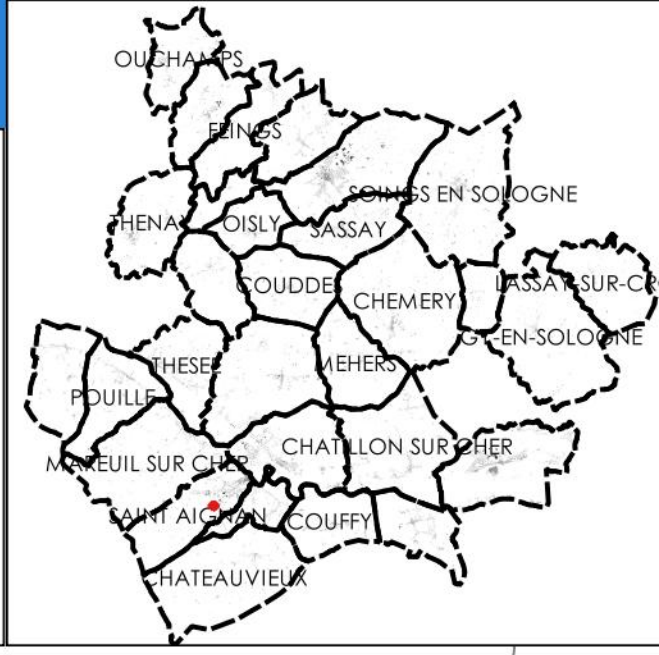

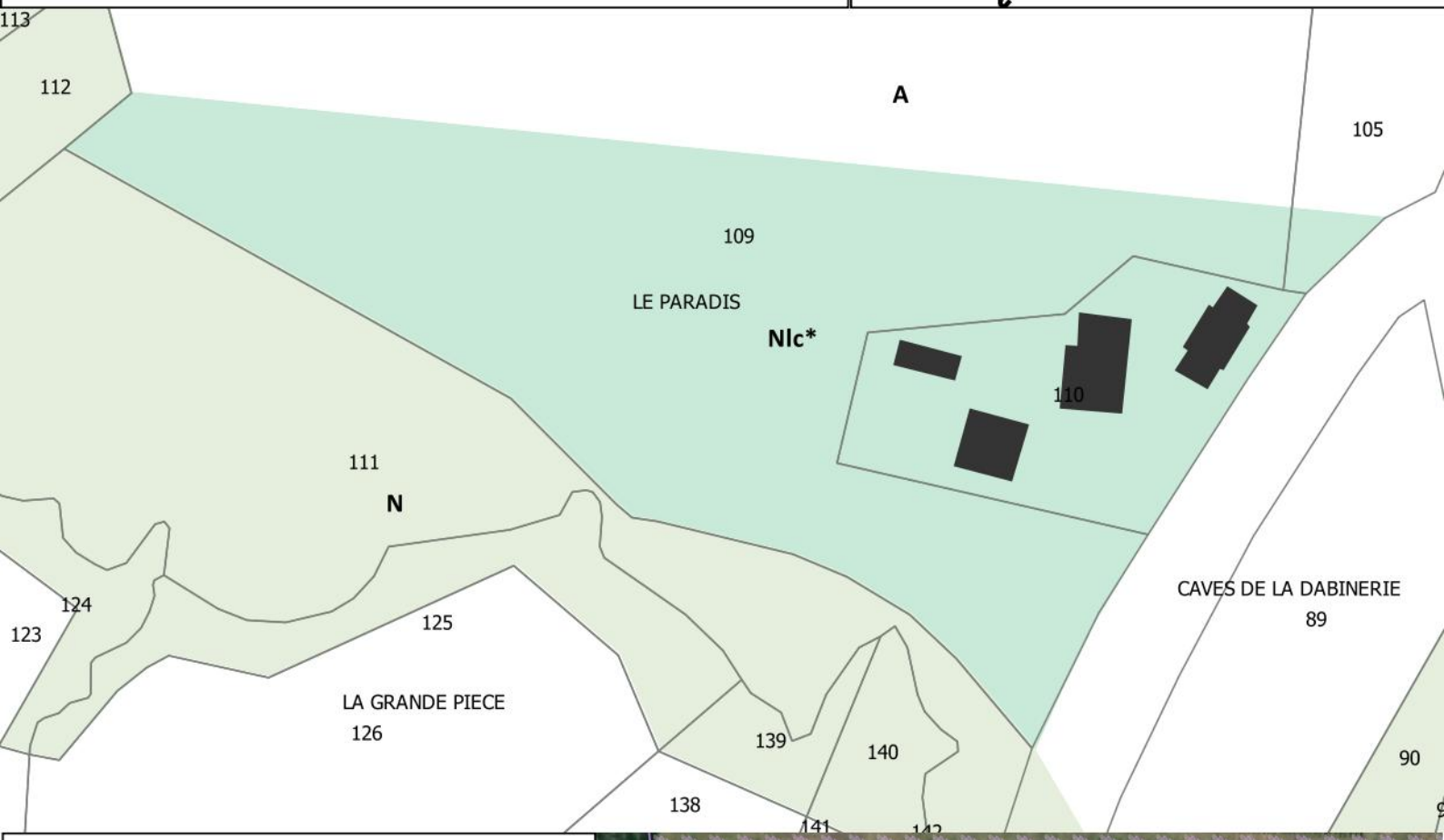

Zonage

Emprise du STECAL

Risques

PPRi Sauldre, PPRi Cher

Atlas des zones inondables (AZI) - Beuvron / Sauldre

PM3_Risques_Technologiques

Agriculture

Délimitation des AOC (données INAO)

Sièges d'exploitations

Batiment agricole générant un périmètre



STECAL

Secteurs de Taille et de Capacité d'Accueil Limités

- Commune : SAINT AIGNAN
- Lieu-dit : Les Charbonniers
- Vocation : Tourisme
- Zonage : Nlc x
- Superficie : 48.14 hectares

- Présence d'AOC viticole : Non
- Présence d'AOC caprins : Sainte-Maure de Touraine, Selles-sur-Cher

- Justification : Projet des Lodges de Beauval



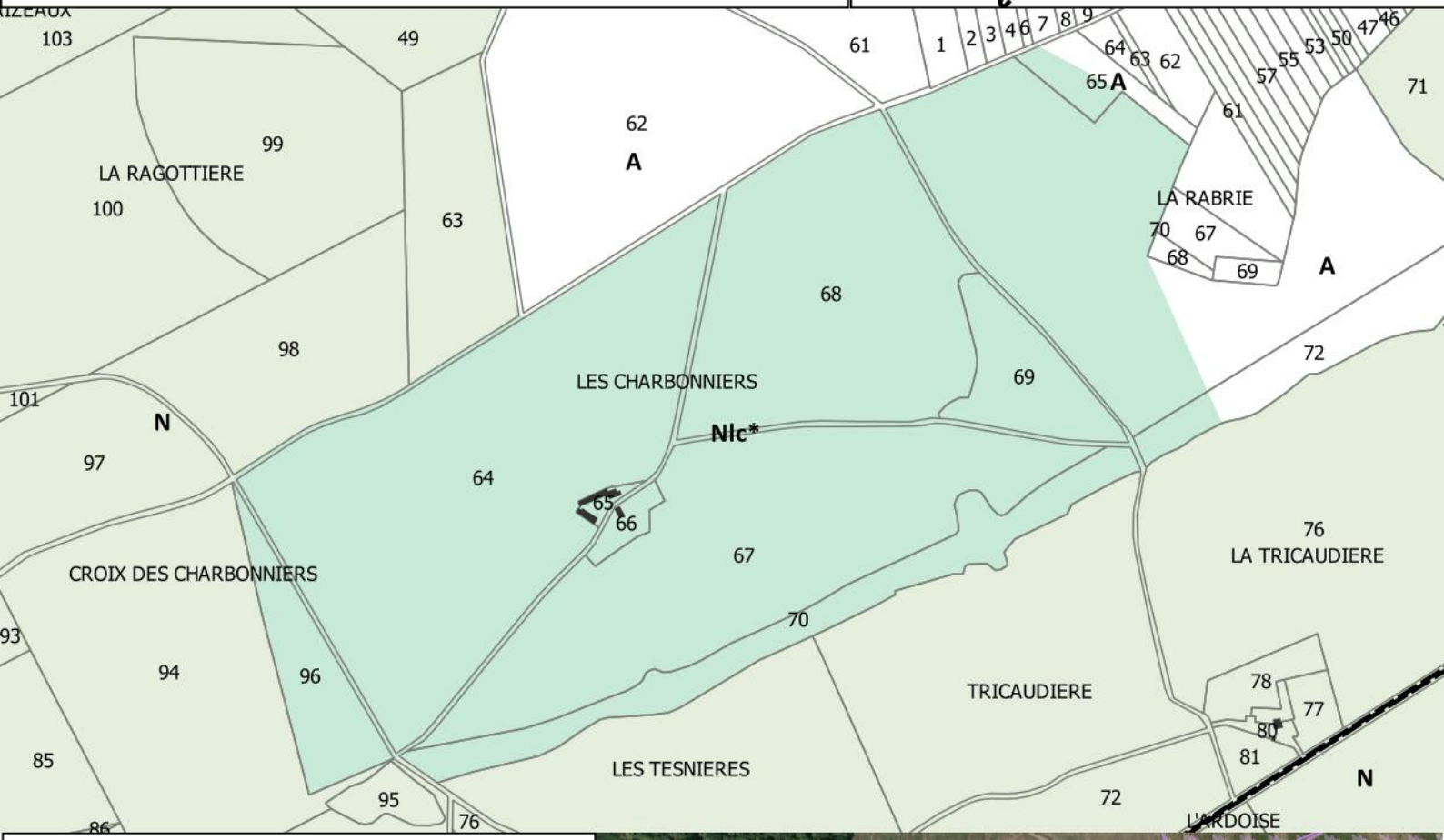

Zonage

- Emprise du STECAL

Risques

- PPRi Sauldre, PPRi Cher
- Atlas des zones inondables (AZI) - Beuvron / Sauldre
- PM3_Risques_Technologiques

Agriculture

- Délimitation des AOC (données INAO)
- Sièges d'exploitations
- Batiment agricole générant un périmètre



STECAL

Secteurs de Taille et de Capacité d'Accueil Limités

- ♦ Commune : SELLES SUR CHER
- ♦ Lieu-dit : Les Noues
- ♦ Vocation : Tourisme
- ♦ Zonage : Nlc x
- ♦ Superficie : 0.23 hectares

- ♦ Présence d'AOC viticole : Non
- ♦ Présence d'AOC caprins : Selles-sur-Cher, Valençay

- ♦ Justification : Projet touristique Chateau des Nouies 2

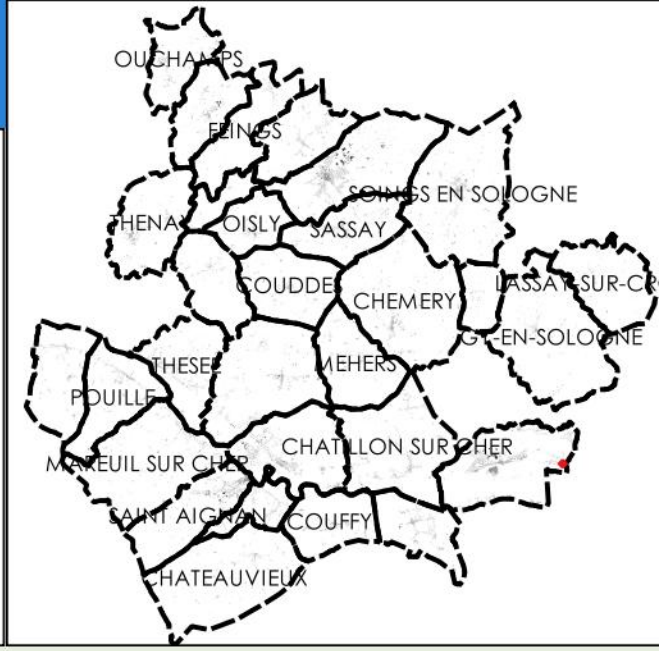

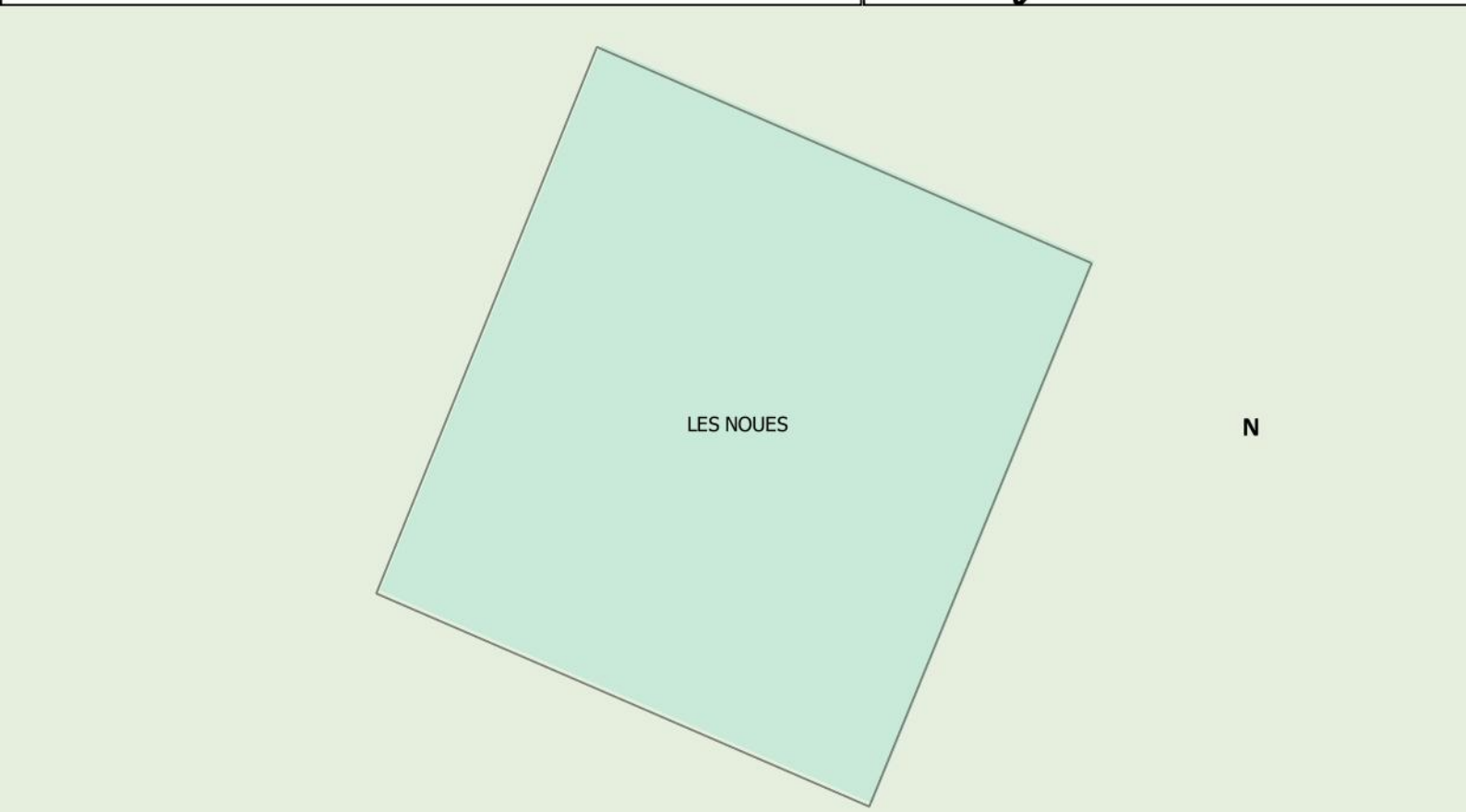

Zonage

Emprise du STECAL

Risques

PPRi Sauldre, PPRi Cher

Atlas des zones inondables (AZI) - Beuvron / Sauldre

PM3_Risques_Technologiques

Agriculture

Délimitation des AOC (données INAO)

Sièges d'exploitations

Batiment agricole générant un périmètre



STECAL

Secteurs de Taille et de Capacité d'Accueil Limités

- ♦ Commune : THENAY
- ♦ Lieu-dit : Le Roger
- ♦ Vocation : Tourisme
- ♦ Zonage : Nlc x
- ♦ Superficie : 10.54 hectares

- ♦ Présence d'AOC viticole : Non
- ♦ Présence d'AOC caprins : Sainte-Maure de Touraine, Selles-sur-Cher

- ♦ Justification : Etang du Roger : projet de création d'espace de loisirs et hébergements légers de loisirs

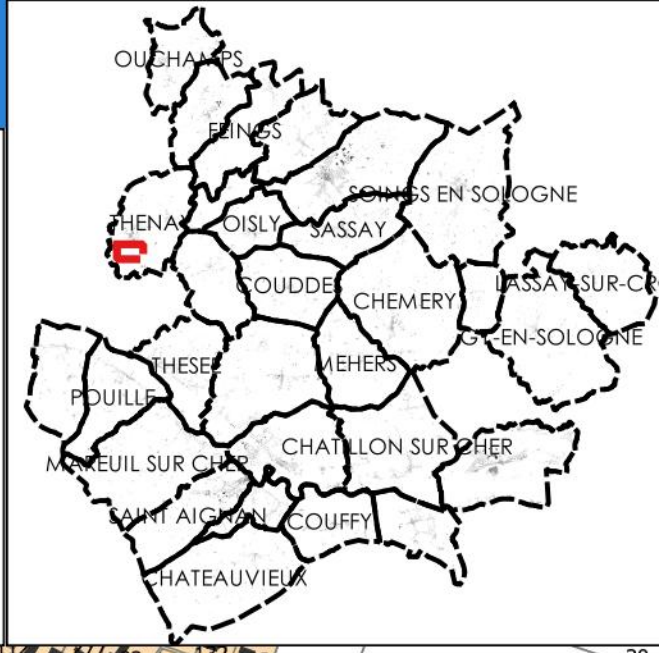

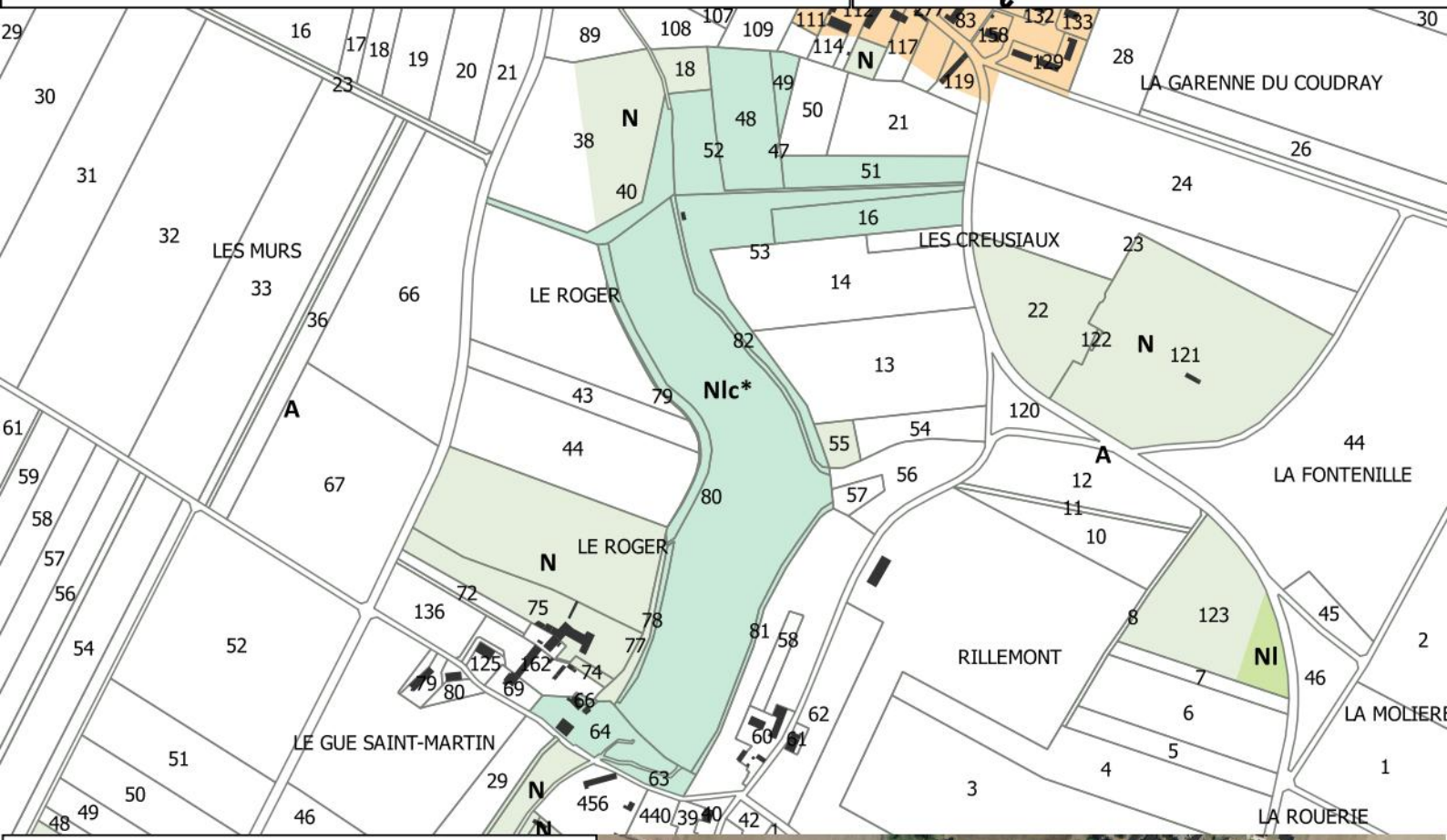

Zonage

- Emprise du STECAL

Risques

- PPRi Sauldre, PPRi Cher
- Atlas des zones inondables (AZI) - Beuvron / Sauldre
- PM3_Risques_Technologiques

Agriculture

- Délimitation des AOC (données INAO)
- Sièges d'exploitations
- Batiment agricole générant un périmètre



STECAL

Secteurs de Taille et de Capacité d'Accueil Limités

- ♦ Commune : MAREUIL SUR CHER
- ♦ Lieu-dit : Les Brunetières
- ♦ Vocation : Equipement
- ♦ Zonage : Nm
- ♦ Superficie : 5.22 hectares

- ♦ Présence d'AOC viticole : Touraine
- ♦ Présence d'AOC caprins : Sainte-Maure de Touraine, Selles-sur-Cher

- ♦ Justification : Institut médico-éducatif des Brunetières

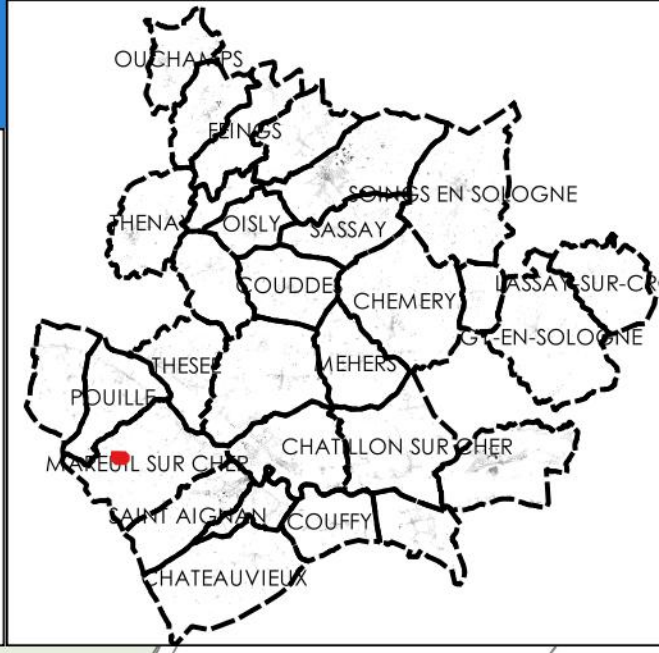



Zonage

Emprise du STECAL

Risques

PPRi Sauldre, PPRi Cher

Atlas des zones inondables (AZI) - Beuvron / Sauldre

PM3_Risques_Technologiques

Agriculture

Délimitation des AOC (données INAO)

Sièges d'exploitations

Batiment agricole générant un périmètre



STECAL

Secteurs de Taille et de Capacité d'Accueil Limités

- ♦ Commune : SAINT AIGNAN
- ♦ Lieu-dit : La Mifrerie Nord
- ♦ Vocation : Equipement
- ♦ Zonage : Nm
- ♦ Superficie : 0.1 hectares

- ♦ Présence d'AOC viticole : Touraine
- ♦ Présence d'AOC caprins : Sainte-Maure de Touraine, Selles-sur-Cher

- ♦ Justification : Projet de crèche destinée aux salariés du ZooParc de Beauval

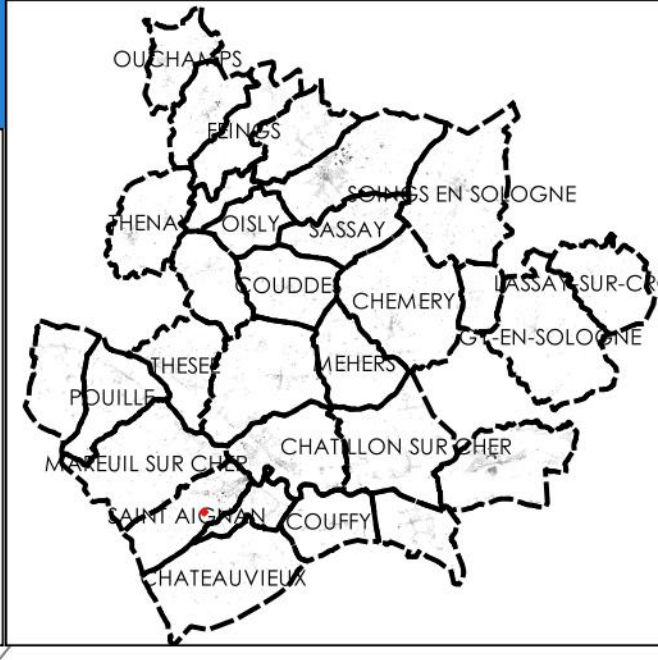

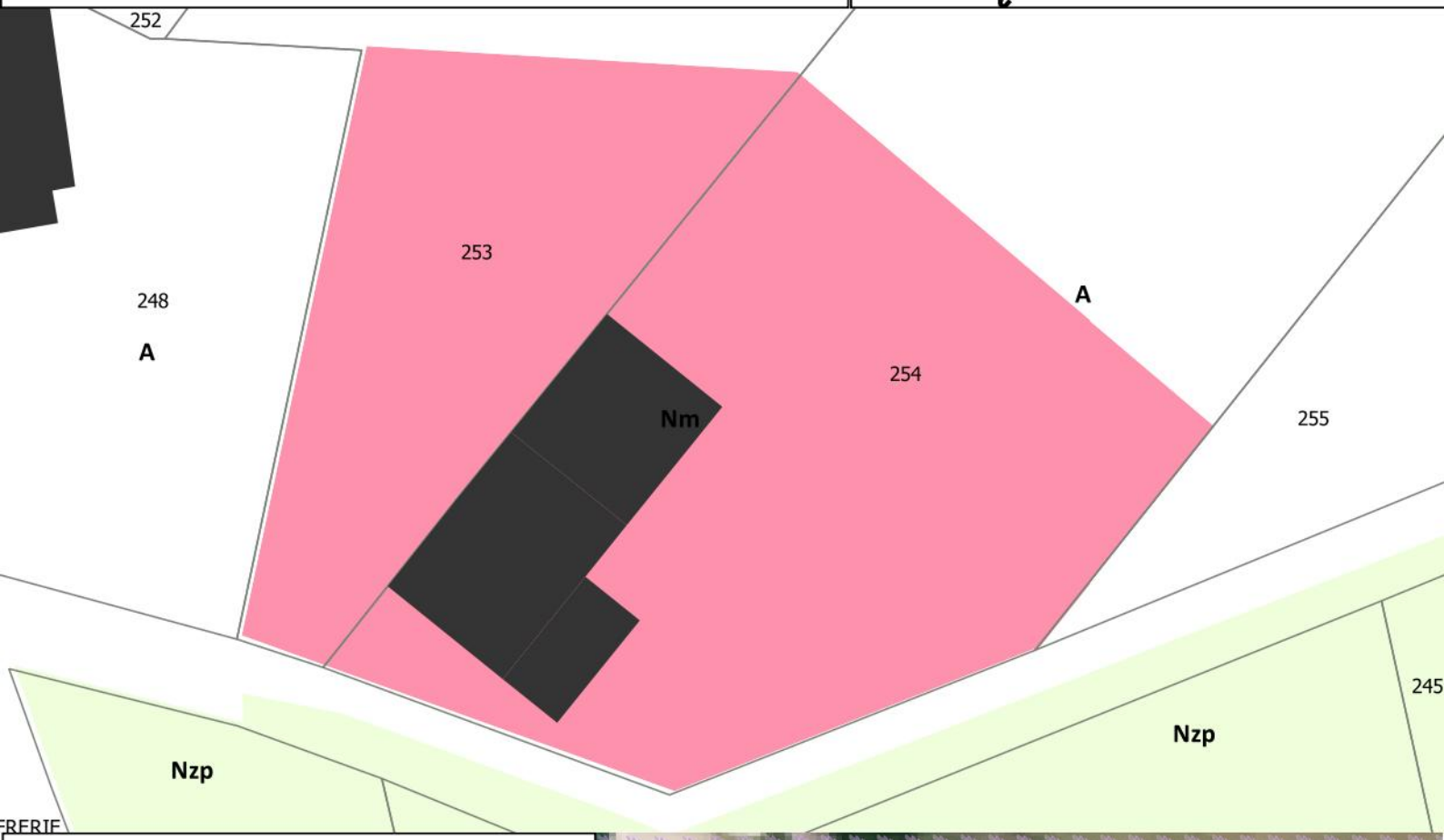

Zonage

Emprise du STECAL

Risques

PPRi Sauldre, PPRi Cher

Atlas des zones inondables (AZI) - Beuvron / Sauldre

PM3_Risques_Technologiques

Agriculture

Délimitation des AOC (données INAO)

Sièges d'exploitations

Batiment agricole générant un périmètre



STECAL

Secteurs de Taille et de Capacité d'Accueil Limités

- ♦ Commune : FOUGERES SUR BIEVRE
- ♦ Lieu-dit : Les Cadioux
- ♦ Vocation : Loisirs
- ♦ Zonage : Ns
- ♦ Superficie : 0.48 hectares

- ♦ Présence d'AOC viticole : Non
- ♦ Présence d'AOC caprins : Selles-sur-Cher, Sainte-Maure de Touraine

- ♦ Justification : Discothèque

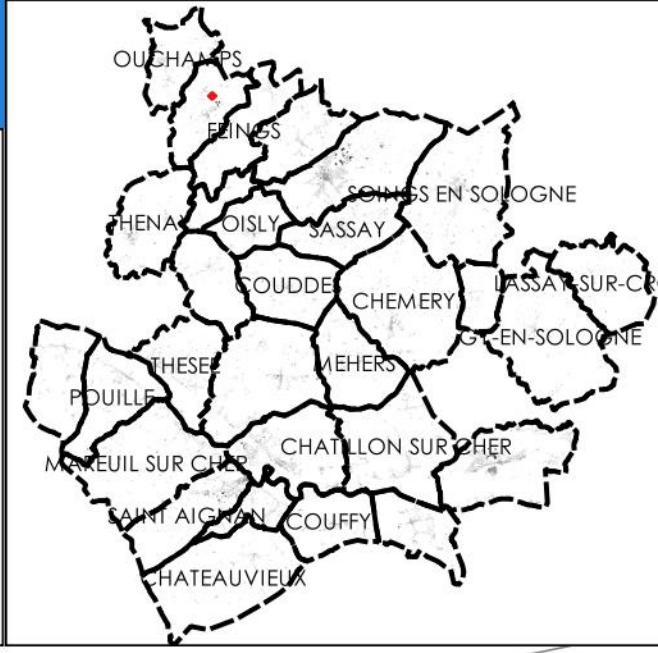



Zonage

Emprise du STECAL

Risques

PPRi Sauldre, PPRi Cher

Atlas des zones inondables (AZI) - Beuvron / Sauldre

PM3_Risques_Technologiques

Agriculture

Délimitation des AOC (données INAO)

Sièges d'exploitations

Batiment agricole générant un périmètre



STECAL

Secteurs de Taille et de Capacité d'Accueil Limités

- Commune : CHATEAUVIEUX
- Lieu-dit : La Fontaine de la Chapinière
- Vocation : Tourisme
- Zonage : Nt
- Superficie : 0.69 hectares

- Présence d'AOC viticole : Non
- Présence d'AOC caprins : Valençay,Sainte-Maure de Touraine, Selles-sur-Cher

- Justification : Hotel Fontaine de la Chapinière

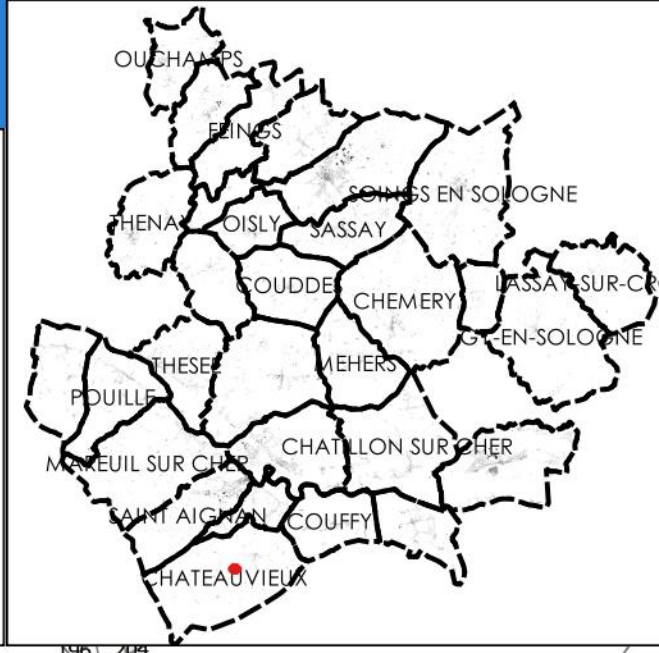



Zonage

Emprise du STECAL

Risques

PPRi Sauldre, PPRi Cher

Atlas des zones inondables (AZI) - Beuvron / Sauldre

PM3_Risques_Technologiques

Agriculture

Délimitation des AOC (données INAO)

Sièges d'exploitations

Batiment agricole générant un périmètre



STECAL

Secteurs de Taille et de Capacité d'Accueil Limités

- ♦ Commune : FEINGS
- ♦ Lieu-dit : La Blonnerie
- ♦ Vocation : Tourisme
- ♦ Zonage : Nt
- ♦ Superficie : 0.66 hectares

- ♦ Présence d'AOC viticole : Non
- ♦ Présence d'AOC caprins : Selles-sur-Cher, Sainte-Maure de Touraine

- ♦ Justification : Domaine de la Blonnerie Hébergement touristique

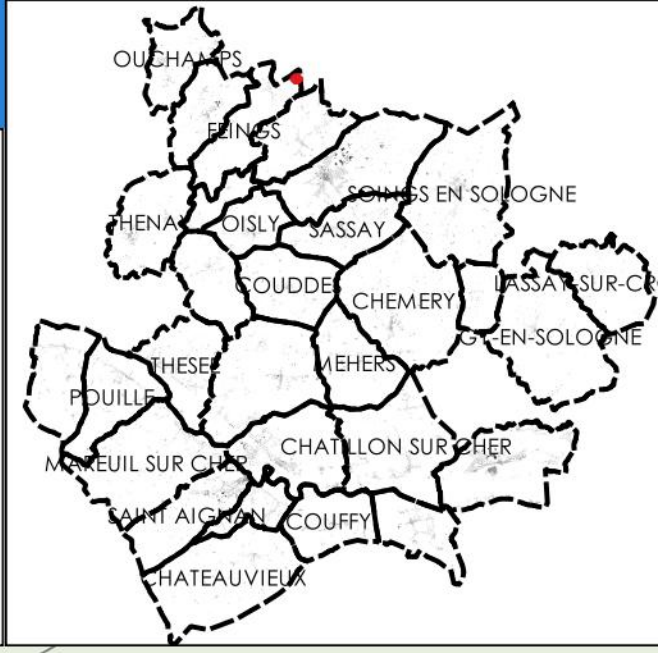



Zonage

Emprise du STECAL

Risques

PPRi Sauldre, PPRi Cher

Atlas des zones inondables (AZI) - Beuvron / Sauldre

PM3_Risques_Technologiques

Agriculture

Délimitation des AOC (données INAO)

Sièges d'exploitations

Batiment agricole générant un périmètre



STECAL

Secteurs de Taille et de Capacité d'Accueil Limités

- ♦ Commune : FRESNES
- ♦ Lieu-dit : Rougeou
- ♦ Vocation : Tourisme
- ♦ Zonage : Nt
- ♦ Superficie : 1.11 hectares

- ♦ Présence d'AOC viticole : Non
- ♦ Présence d'AOC caprins : Selles-sur-Cher, Sainte Maure de Touraine

- ♦ Justification : Gîtes de Roujoux

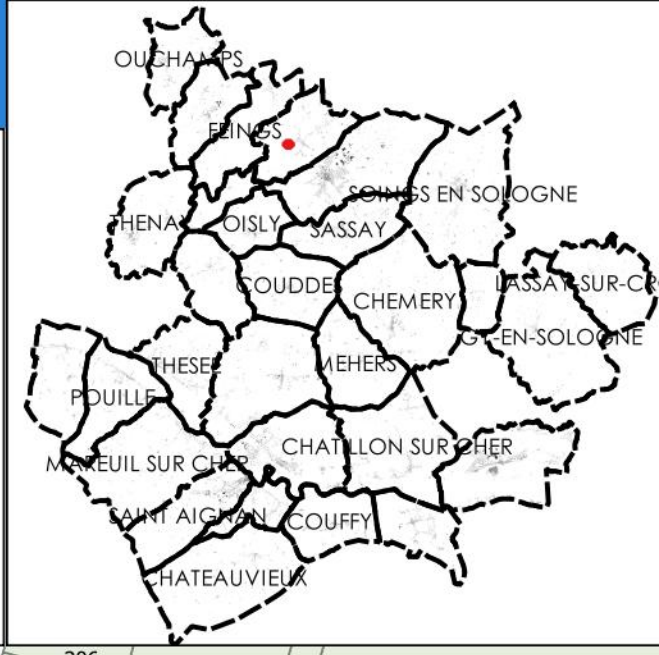

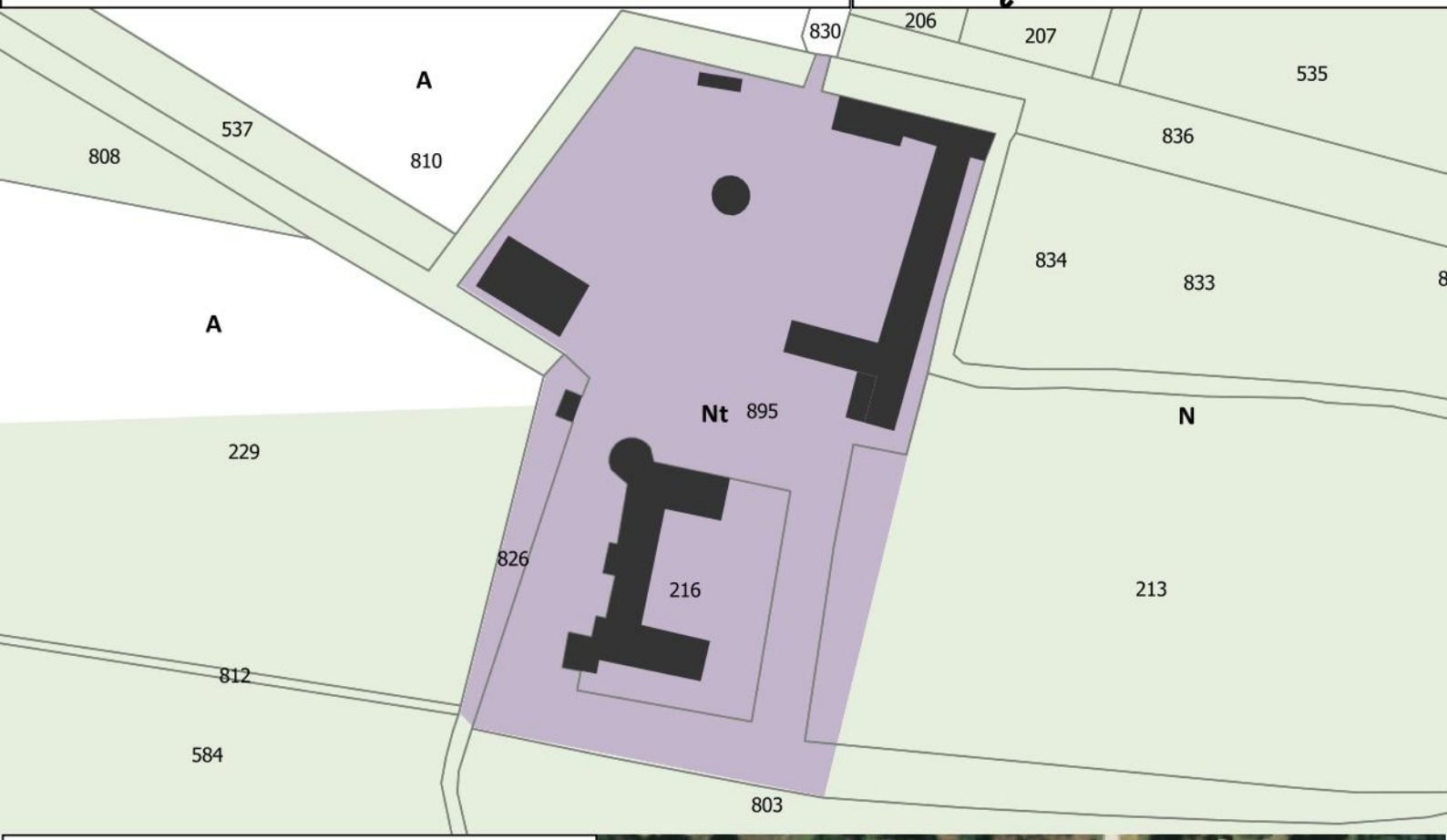

Zonage

Emprise du STECAL

Risques

PPRi Sauldre, PPRi Cher

Atlas des zones inondables (AZI) - Beuvron / Sauldre

PM3_Risques_Technologiques

Agriculture

Délimitation des AOC (données INAO)

Sièges d'exploitations

Batiment agricole générant un périmètre



STECAL

Secteurs de Taille et de Capacité d'Accueil Limités

- ♦ Commune : OUCHAMPS
- ♦ Lieu-dit : La Mulonerie
- ♦ Vocation : Tourisme
- ♦ Zonage : Nt
- ♦ Superficie : 5.37 hectares

- ♦ Présence d'AOC viticole : Non
- ♦ Présence d'AOC caprins : Sainte-Maure de Touraine, Selles-sur-Cher

- ♦ Justification : Hébergement touristique, "Le Moulin de Gouvert"

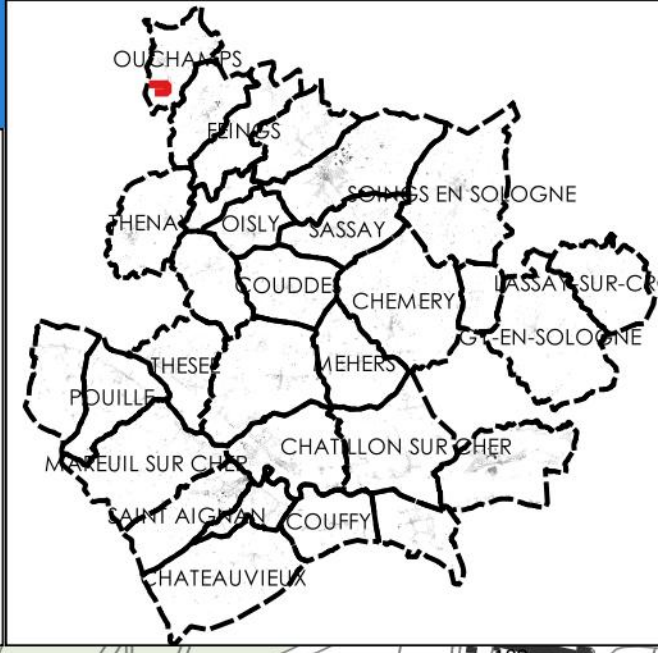

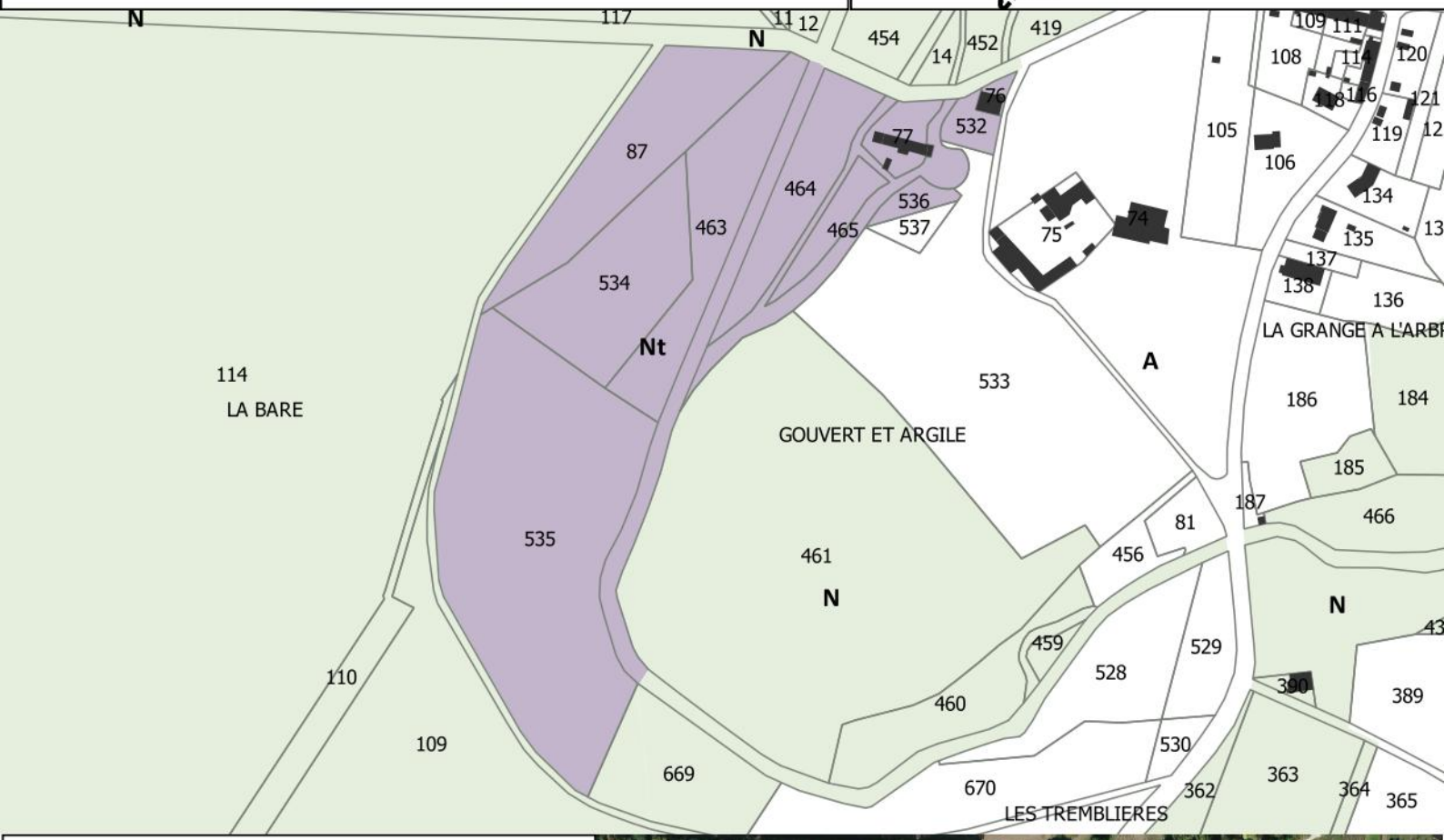

Zonage

- Emprise du STECAL

Risques

- PPRi Sauldre, PPRi Cher
- Atlas des zones inondables (AZI) - Beuvron / Sauldre
- PM3_Risques_Technologiques

Agriculture

- Délimitation des AOC (données INAO)
- Sièges d'exploitations
- Batiment agricole générant un périmètre



STECAL

Secteurs de Taille et de Capacité d'Accueil Limités

- ♦ Commune : OUCHAMPS
- ♦ Lieu-dit : Les Landes
- ♦ Vocation : Tourisme
- ♦ Zonage : Nt
- ♦ Superficie : 8.2 hectares

- ♦ Présence d'AOC viticole : Non
- ♦ Présence d'AOC caprins : Sainte-Maure de Touraine, Selles-sur-Cher

- ♦ Justification : Le Relais des Landes, hébergement touristique

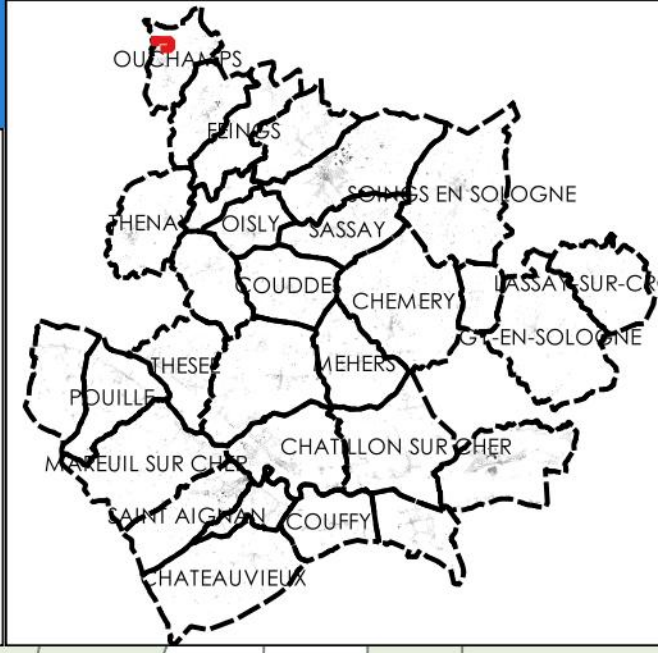

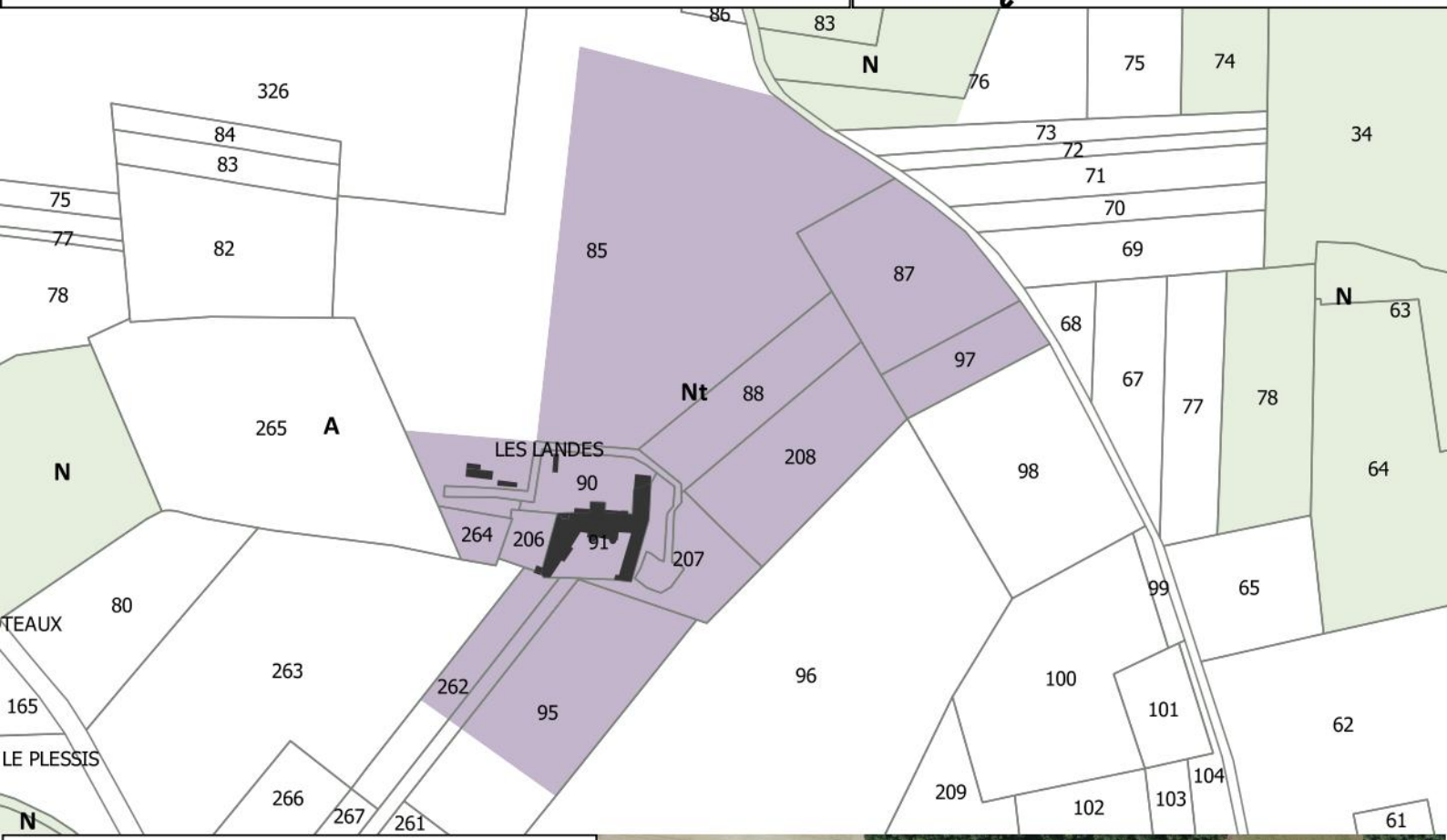

Zonage

- Emprise du STECAL

Risques

- PPRi Sauldre, PPRi Cher
- Atlas des zones inondables (AZI) - Beuvron / Sauldre
- PM3_Risques_Technologiques

Agriculture

- Délimitation des AOC (données INAO)
- Sièges d'exploitations
- Batiment agricole générant un périmètre

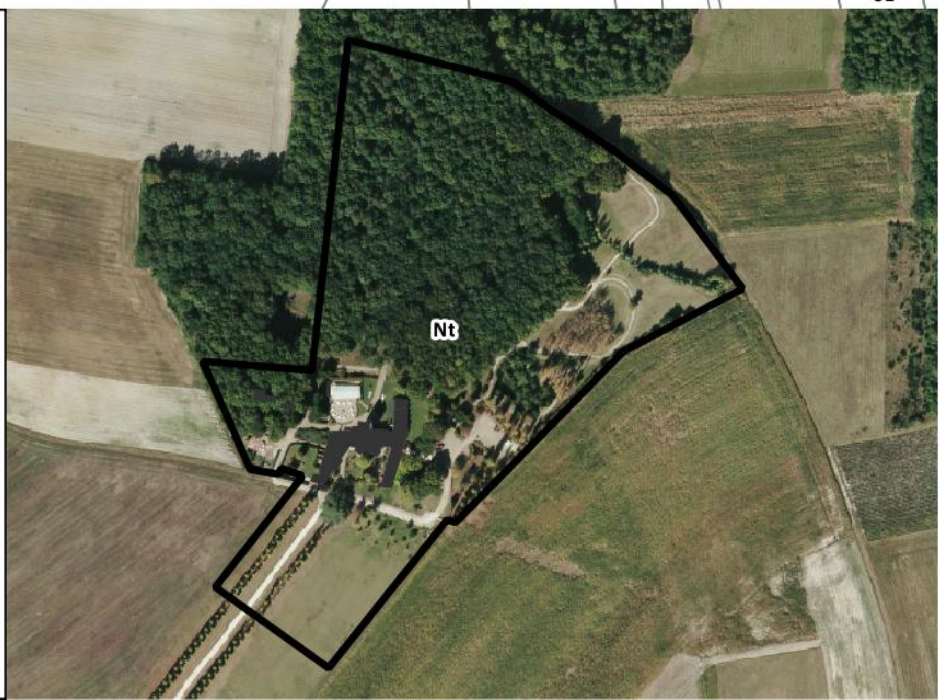

STECAL

Secteurs de Taille et de Capacité d'Accueil Limités

- ♦ Commune : THESEE
- ♦ Lieu-dit : Le Bas des Mazelles
- ♦ Vocation : Tourisme
- ♦ Zonage : Nt
- ♦ Superficie : 0.59 hectares

- ♦ Présence d'AOC viticole : Non
- ♦ Présence d'AOC caprins : Sainte-Maure de Touraine, Selles-sur-Cher

- ♦ Justification : Gite rural de Talufiau

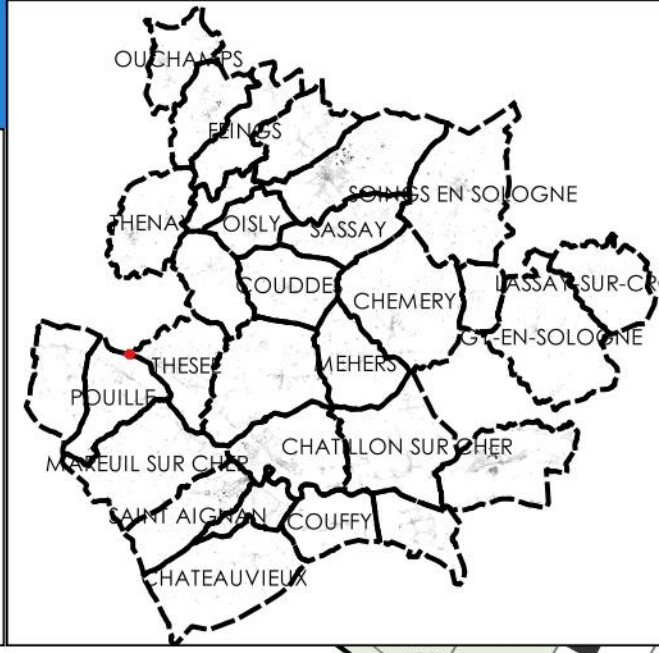



Zonage

Emprise du STECAL

Risques

PPRi Sauldre, PPRi Cher

Atlas des zones inondables (AZI) - Beuvron / Sauldre

PM3_Risques_Technologiques

Agriculture

Délimitation des AOC (données INAO)

Sièges d'exploitations

Batiment agricole générant un périmètre



STECAL

Secteurs de Taille et de Capacité d'Accueil Limités

- ♦ Commune : COUFFY
- ♦ Lieu-dit : Le Colombier
- ♦ Vocation : Tourisme
- ♦ Zonage : Nt x
- ♦ Superficie : 2.73 hectares

- ♦ Présence d'AOC viticole : Non
- ♦ Présence d'AOC caprins : Valençay, Selles-sur-Cher, Saint Maure de Touraine

- ♦ Justification : Projet d'hébergement touristique

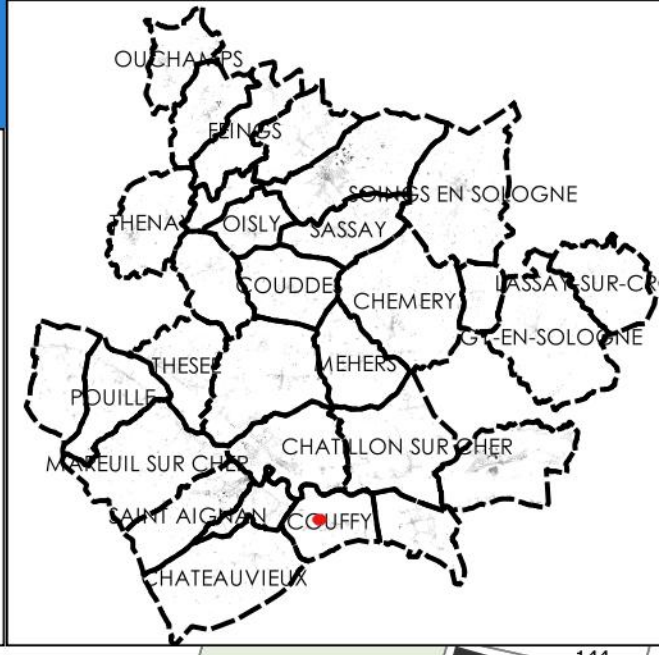

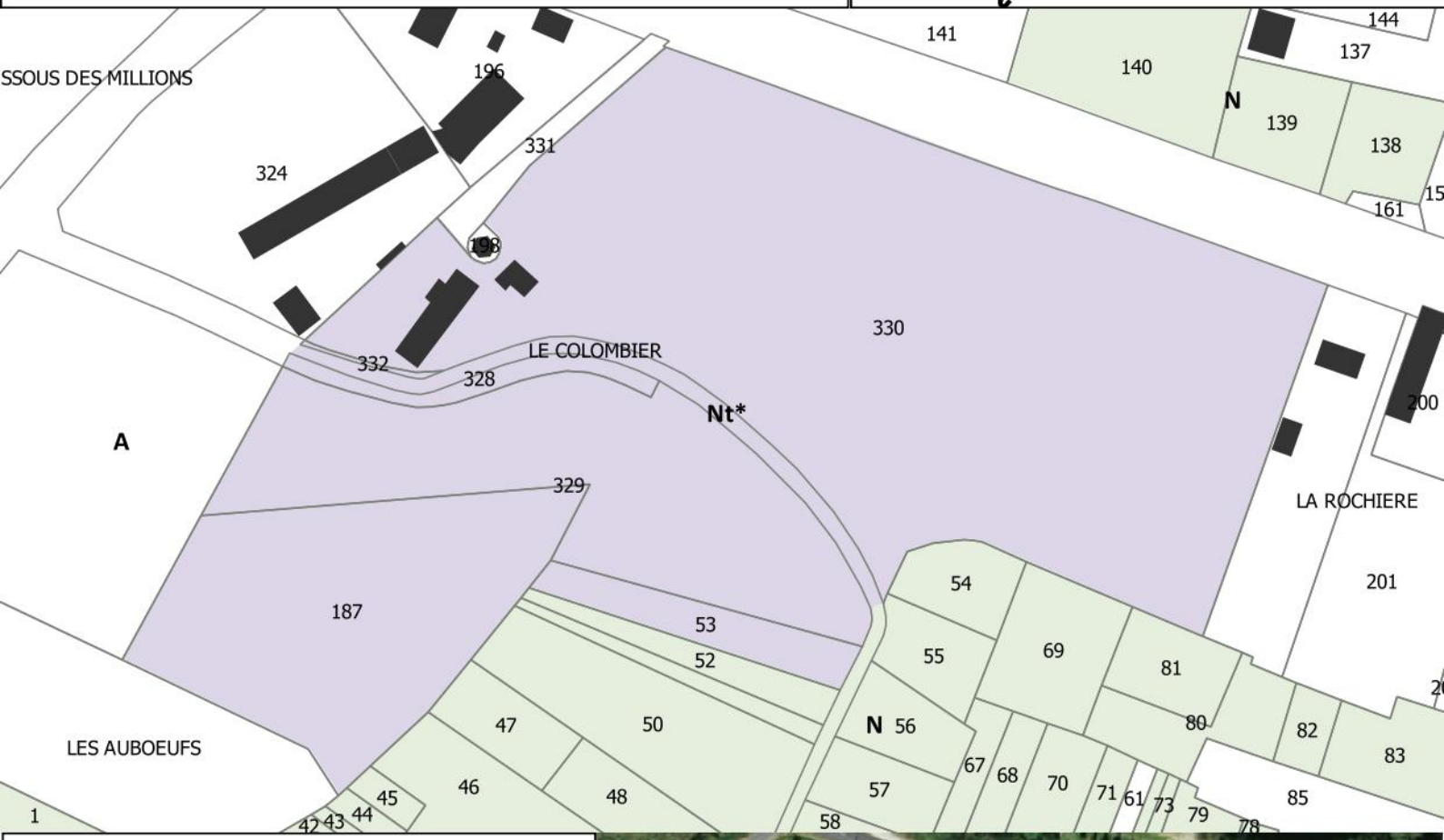

Zonage

Emprise du STECAL

Risques

PPRi Sauldre, PPRi Cher

Atlas des zones inondables (AZI) - Beuvron / Sauldre

PM3_Risques_Technologiques

Agriculture

Délimitation des AOC (données INAO)

Sièges d'exploitations

Batiment agricole générant un périmètre



STECAL

Secteurs de Taille et de Capacité d'Accueil Limités

- ♦ Commune : COUFFY
- ♦ Lieu-dit : Moulin de rouzeau
- ♦ Vocation : Tourisme
- ♦ Zonage : Nt x
- ♦ Superficie : 3.95 hectares

- ♦ Présence d'AOC viticole : Non
- ♦ Présence d'AOC caprins : Valençay, Selles-sur-Cher, Saint Maure de Touraine

- ♦ Justification : Projet d'hébergement et de musée en lien avec les ENS



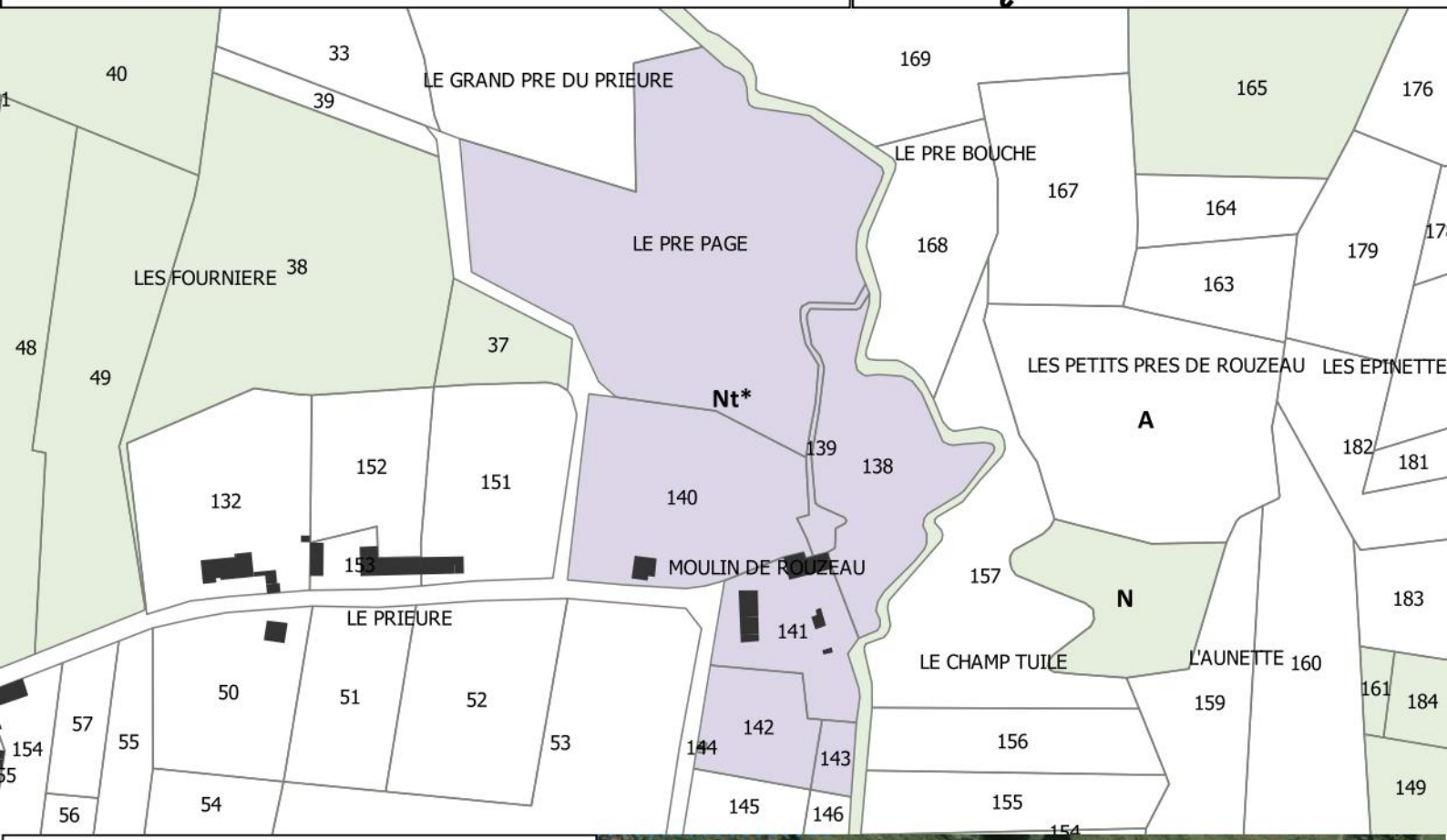

Zonage

- Emprise du STECAL

Risques

- PPRi Sauldre, PPRi Cher
- Atlas des zones inondables (AZI) - Beuvron / Sauldre
- PM3_Risques_Technologiques

Agriculture

- Délimitation des AOC (données INAO)
- Sièges d'exploitations
- Batiment agricole générant un périmètre



STECAL

Secteurs de Taille et de Capacité d'Accueil Limités

- ♦ Commune : THENAY
- ♦ Lieu-dit : Le Roger
- ♦ Vocation : Tourisme
- ♦ Zonage : Nt*
- ♦ Superficie : 0.48 hectares

- ♦ Présence d'AOC viticole : Non
- ♦ Présence d'AOC caprins : Sainte-Maure de Touraine, Selles-sur-Cher

- ♦ Justification : Hébergement touristique

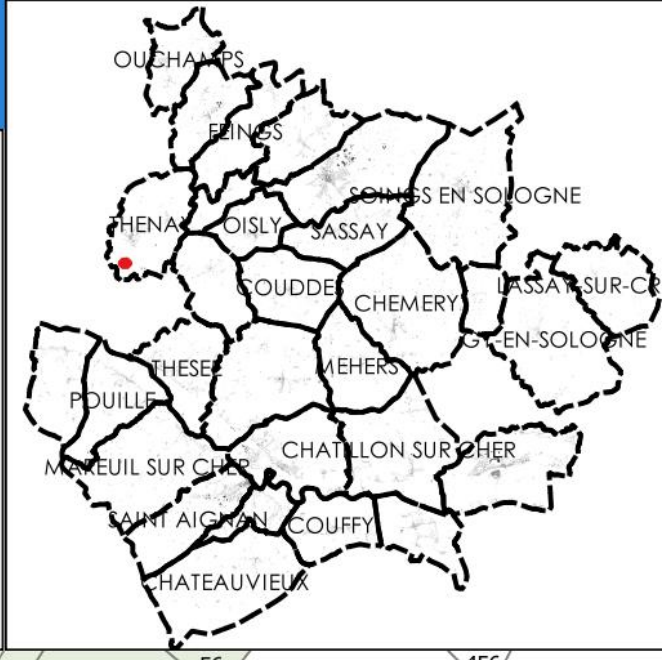



Zonage

Emprise du STECAL

Risques

PPRi Sauldre, PPRi Cher

Atlas des zones inondables (AZI) - Beuvron / Sauldre

PM3_Risques_Technologiques

Agriculture

Délimitation des AOC (données INAO)

Sièges d'exploitations

Batiment agricole générant un périmètre



STECAL

Secteurs de Taille et de Capacité d'Accueil Limités

- ♦ Commune : THESEE
- ♦ Lieu-dit : Les Mazelles
- ♦ Vocation : Tourisme
- ♦ Zonage : Nt*
- ♦ Superficie : 1.42 hectares

- ♦ Présence d'AOC viticole : Touraine
- ♦ Présence d'AOC caprins : Sainte-Maure de Touraine, Selles-sur-Cher

- ♦ Justification : Projet de musée en lien avec les ruines Gallo-Romaines

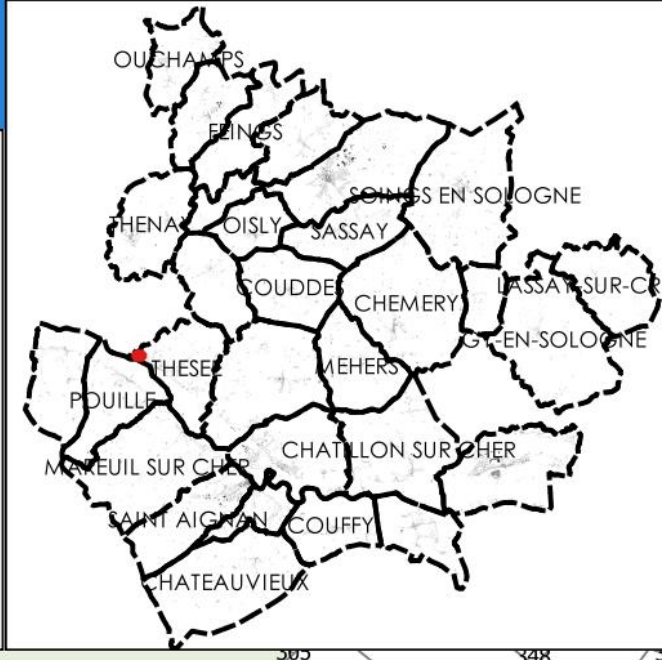

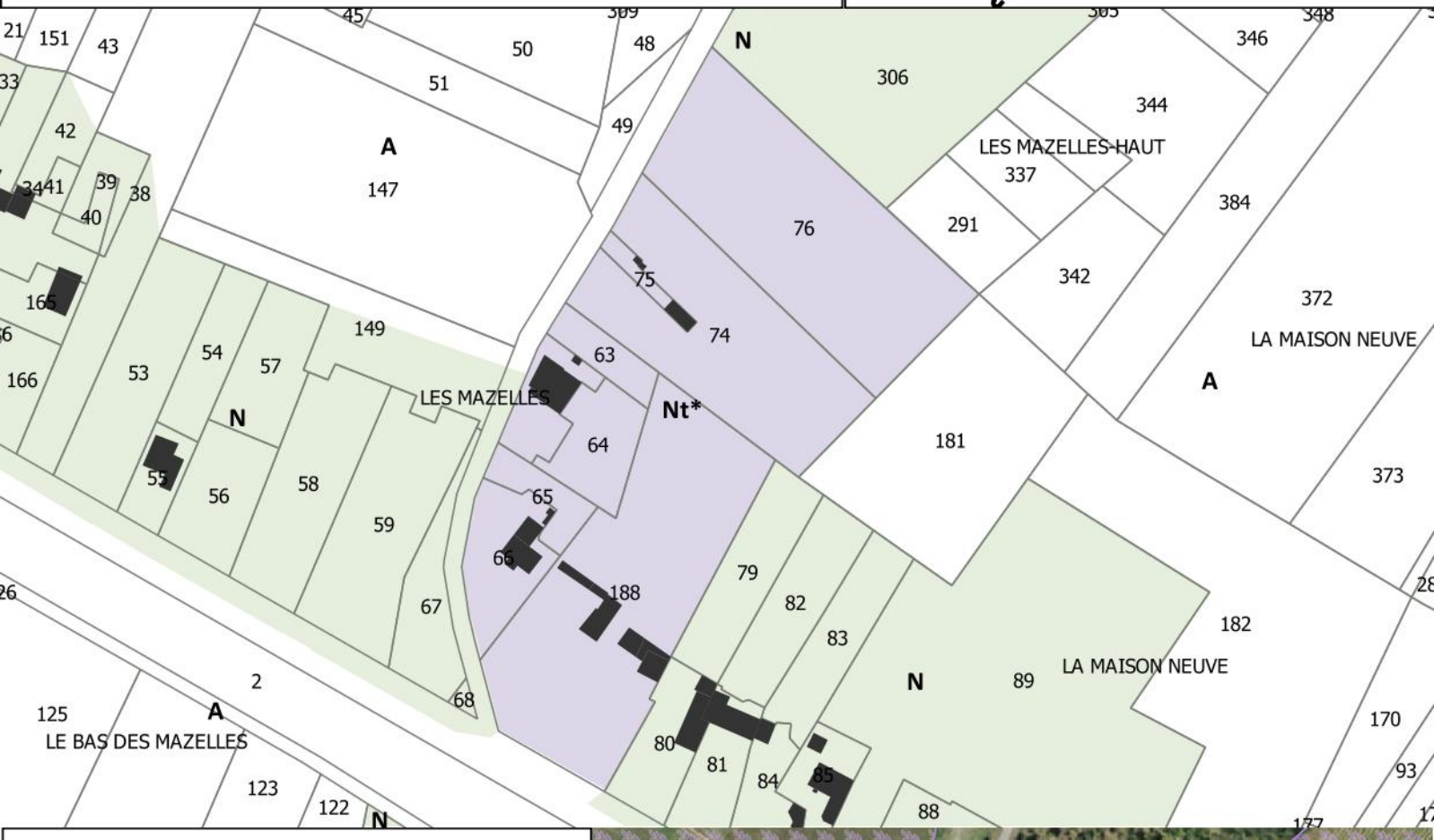

Zonage

Emprise du STECAL

Risques

PPRi Sauldre, PPRi Cher

Atlas des zones inondables (AZI) - Beuvron / Sauldre

PM3_Risques_Technologiques

Agriculture

Délimitation des AOC (données INAO)

Sièges d'exploitations

Batiment agricole générant un périmètre



STECAL

Secteurs de Taille et de Capacité d'Accueil Limités

- ♦ Commune : ANGE
- ♦ Lieu-dit : Les Potences
- ♦ Vocation : Accueil des gens du voyage
- ♦ Zonage : Nv
- ♦ Superficie : 1.14 hectares

- ♦ Présence d'AOC viticole : Non
- ♦ Présence d'AOC caprins : Sainte-Maure de Touraine, Selles-sur-Cher

- ♦ Justification : Aire d'accueil

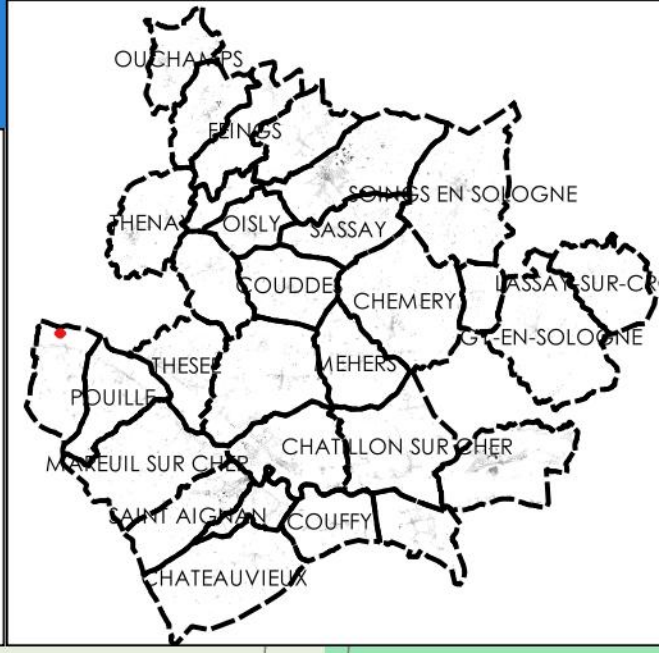

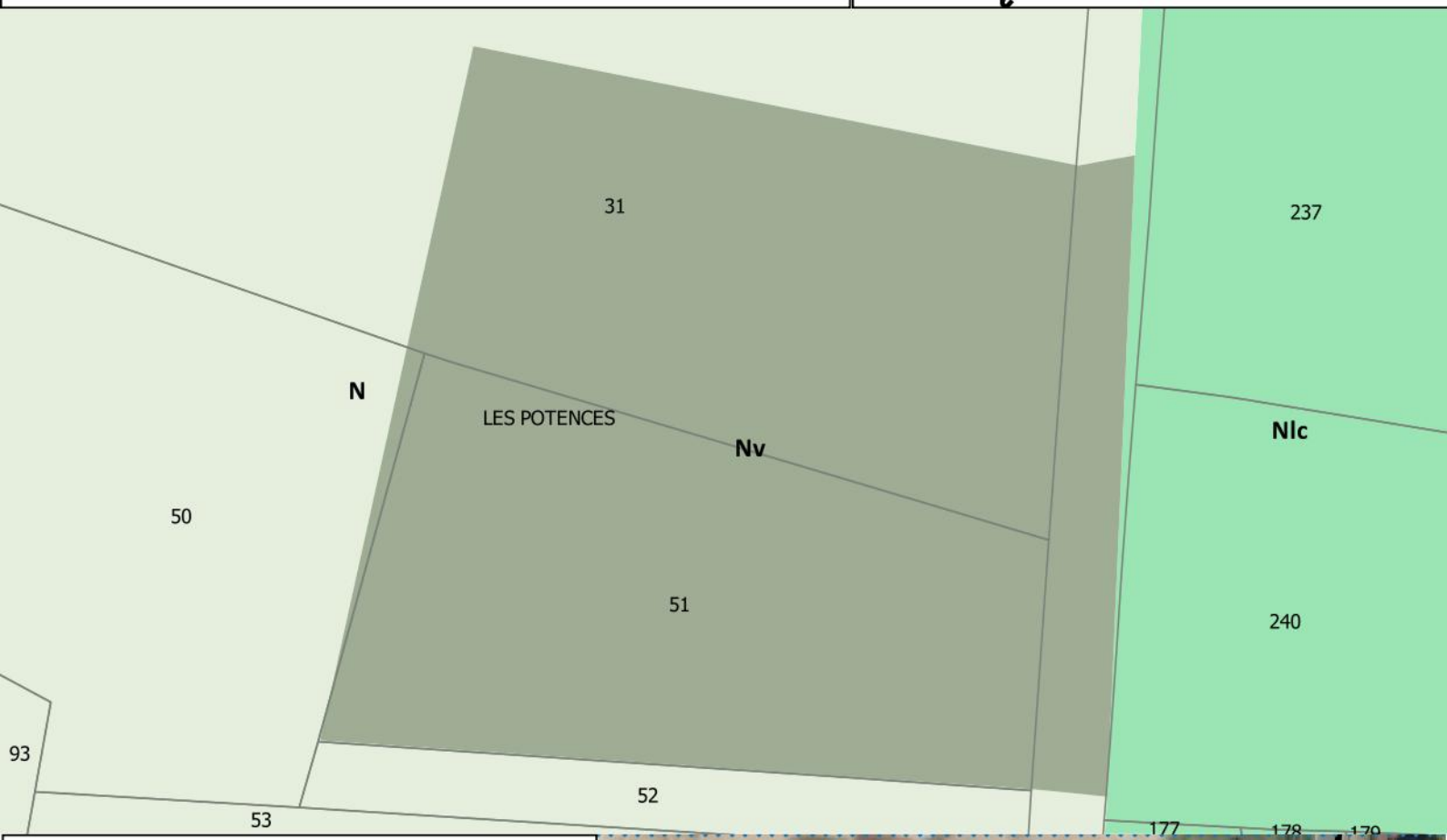

Zonage

Emprise du STECAL

Risques

PPRi Sauldre, PPRi Cher

Atlas des zones inondables (AZI) - Beuvron / Sauldre

PM3_Risques_Technologiques

Agriculture

Délimitation des AOC (données INAO)

Sièges d'exploitations

Batiment agricole générant un périmètre



STECAL

Secteurs de Taille et de Capacité d'Accueil Limités

- ♦ Commune : NOYERS SUR CHER
- ♦ Lieu-dit : Le Pré Fondu
- ♦ Vocation : Accueil des gens du voyage
- ♦ Zonage : Nv
- ♦ Superficie : 0.46 hectares

- ♦ Présence d'AOC viticole : Non
- ♦ Présence d'AOC caprins : Sainte-Maure de Touraine, Selles-sur-Cher

- ♦ Justification : Aire d'accueil et de grands passages à destination des gens du voyage

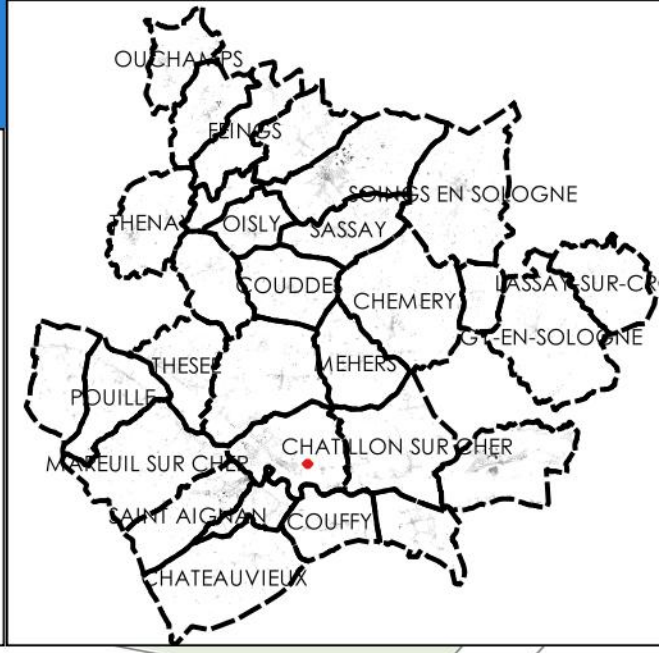

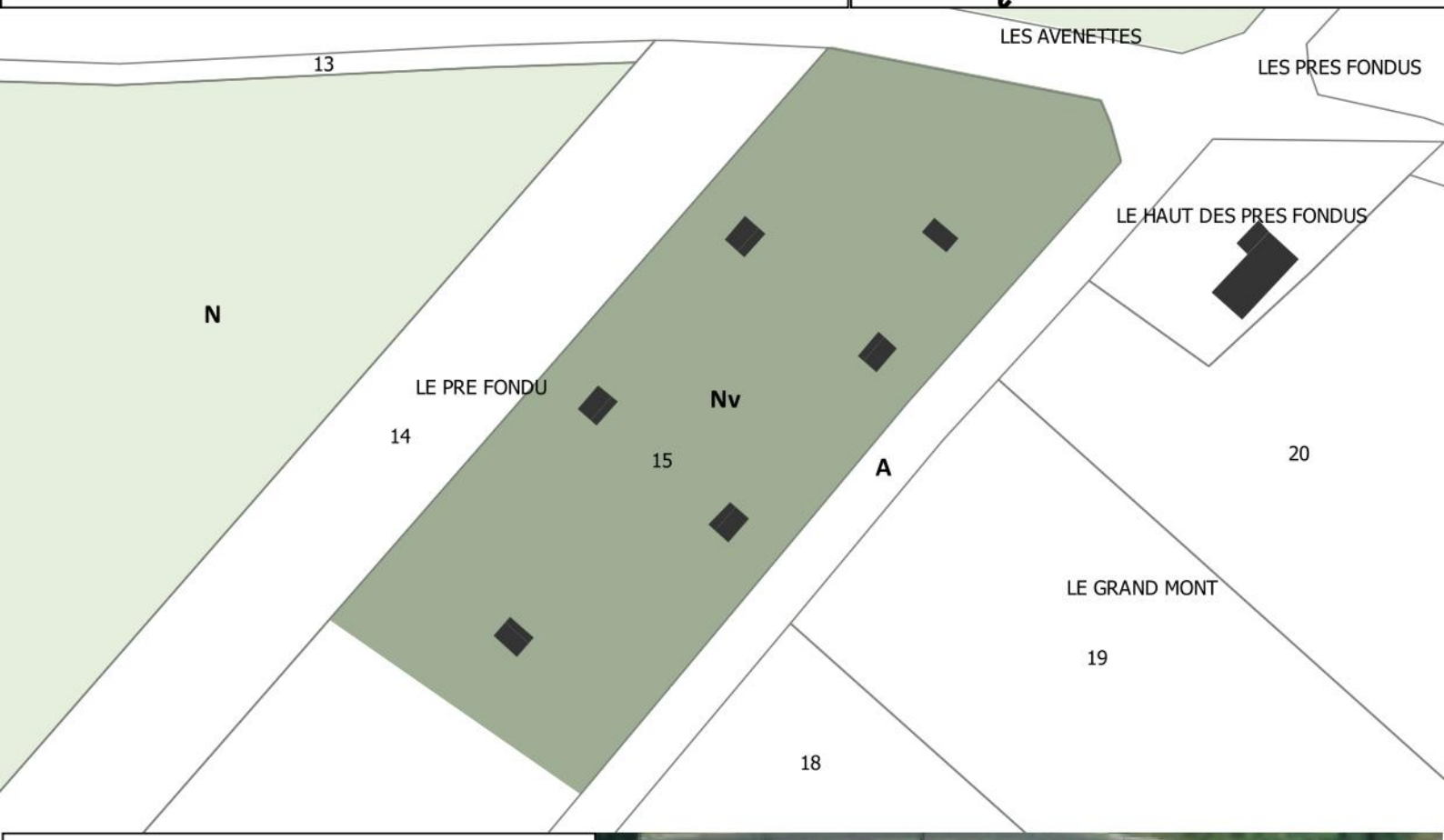

Zonage

Emprise du STECAL

Risques

PPRi Sauldre, PPRi Cher

Atlas des zones inondables (AZI) - Beuvron / Sauldre

PM3_Risques_Technologiques

Agriculture

Délimitation des AOC (données INAO)

Sièges d'exploitations

Batiment agricole générant un périmètre



STECAL

Secteurs de Taille et de Capacité d'Accueil Limités

- ♦ Commune : SELLES SUR CHER
- ♦ Lieu-dit : Etang de la Conette
- ♦ Vocation : Accueil des gens du voyage
- ♦ Zonage : Nv
- ♦ Superficie : 1.64 hectares

- ♦ Présence d'AOC viticole : Non
- ♦ Présence d'AOC caprins : Selles-sur-Cher, Valençay

- ♦ Justification : Terrains familiaux locatifs

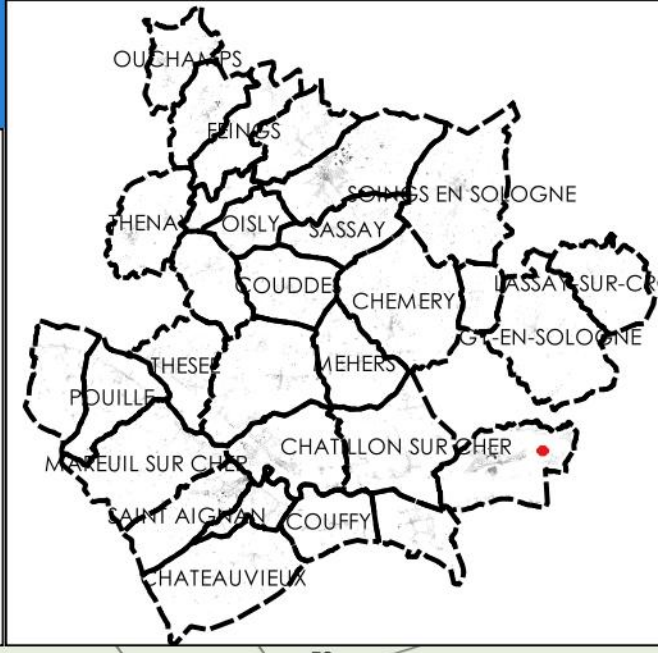

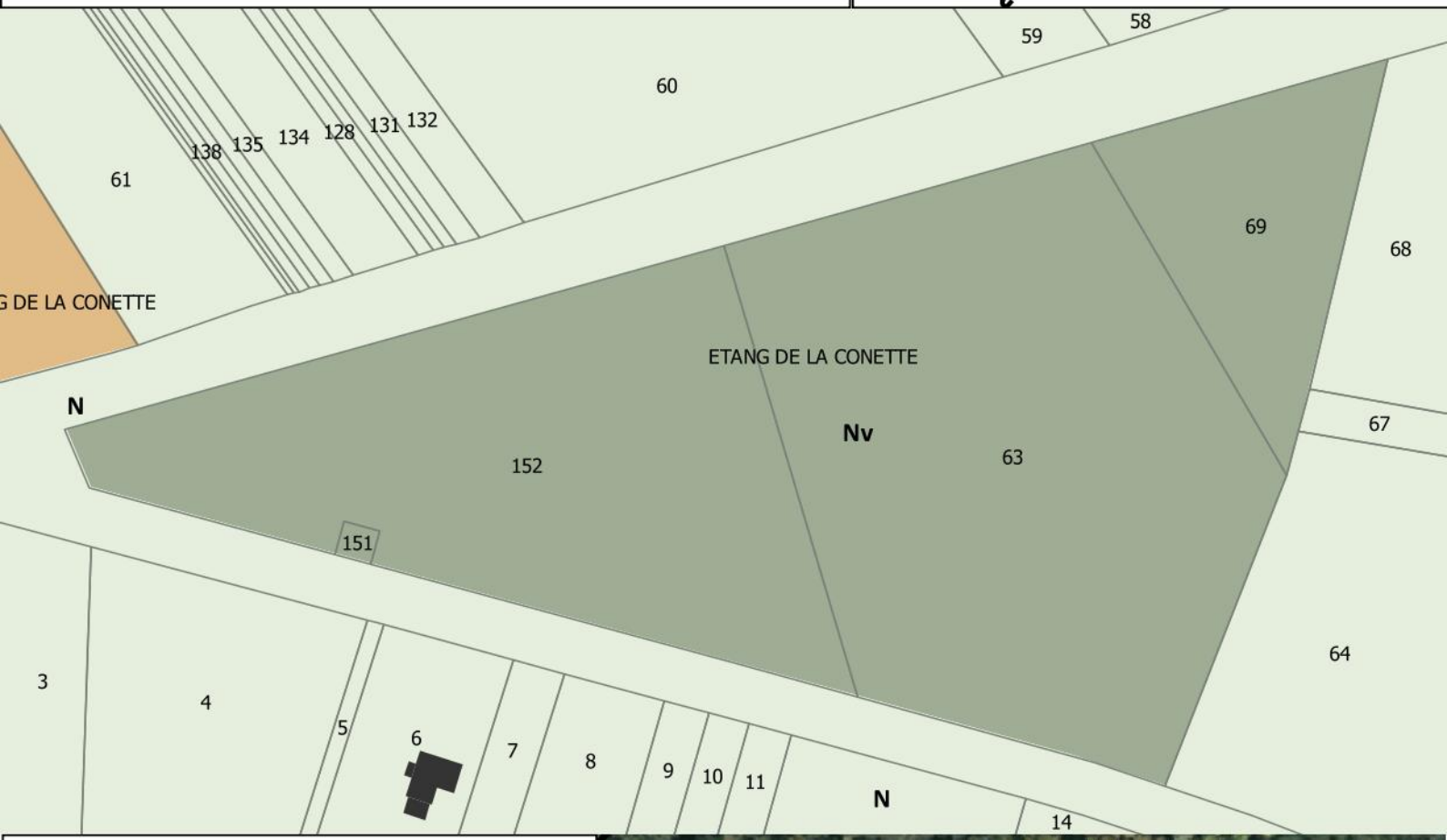

Zonage

Emprise du STECAL

Risques

PPRi Sauldre, PPRi Cher

Atlas des zones inondables (AZI) - Beuvron / Sauldre

PM3_Risques_Technologiques

Agriculture

Délimitation des AOC (données INAO)

Sièges d'exploitations

Batiment agricole générant un périmètre



STECAL

Secteurs de Taille et de Capacité d'Accueil Limités

- ♦ Commune : SELLES SUR CHER
- ♦ Lieu-dit : Les Quatre Piliers
- ♦ Vocation : Accueil des gens du voyage
- ♦ Zonage : Nv
- ♦ Superficie : 4.96 hectares

- ♦ Présence d'AOC viticole : Non
- ♦ Présence d'AOC caprins : Selles-sur-Cher, Valençay

- ♦ Justification : Terrains familiaux locatifs

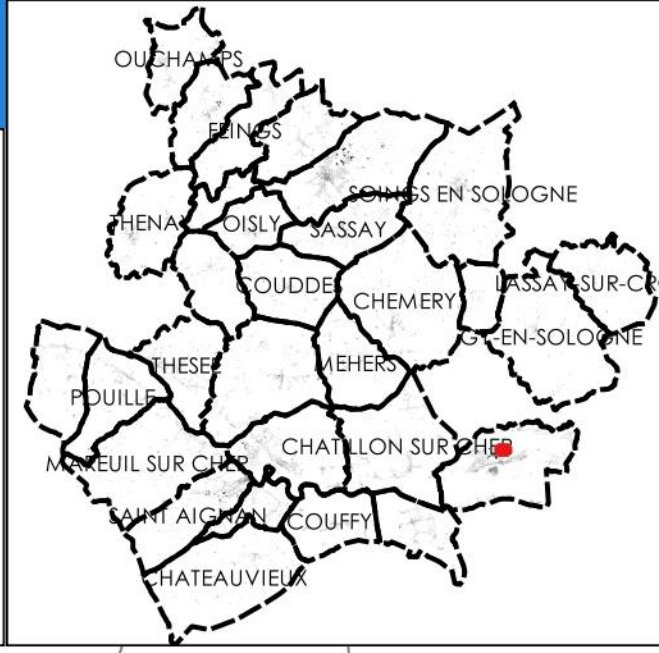

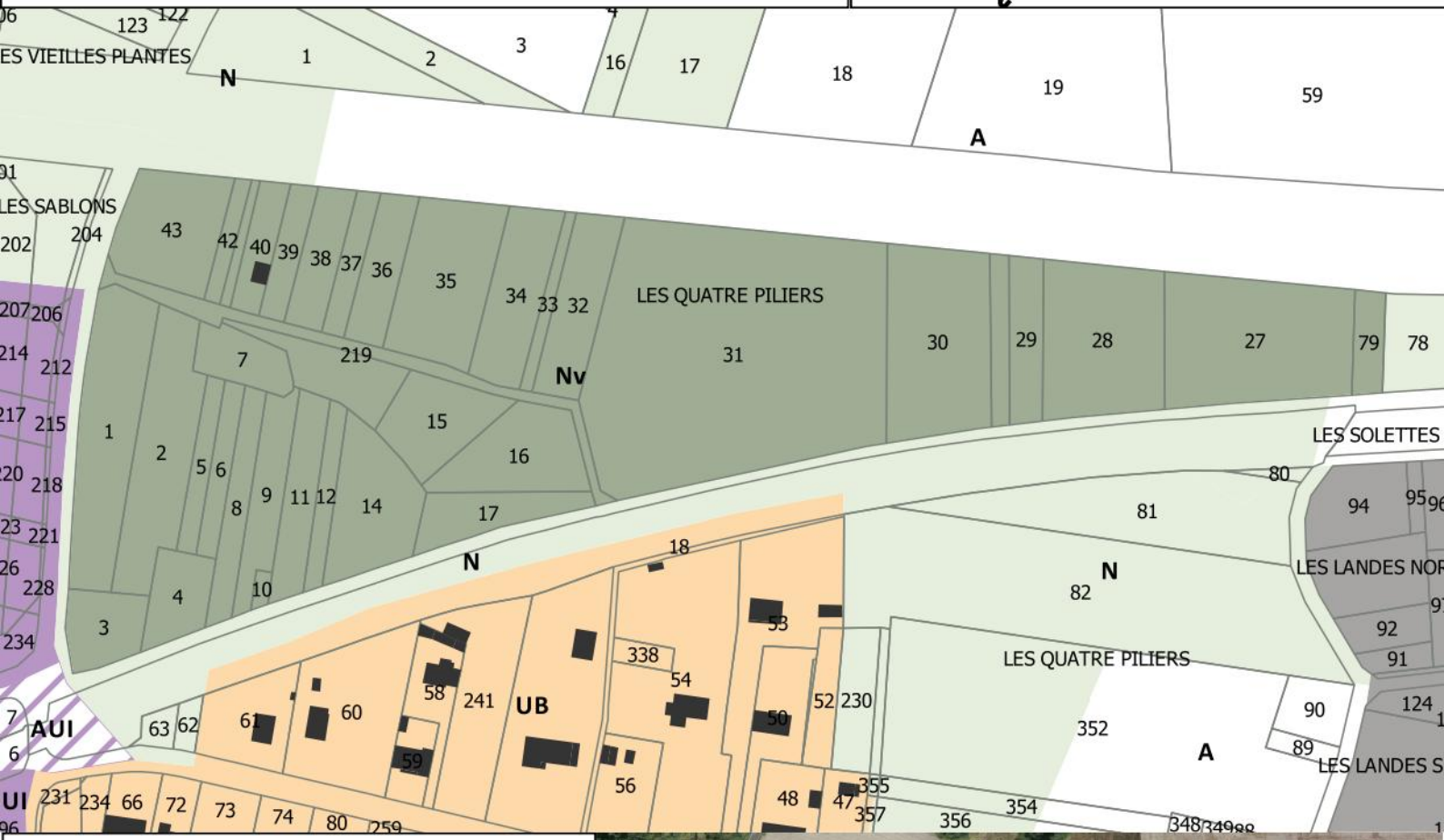

Zonage

Emprise du STECAL

Risques

PPRi Sauldre, PPRi Cher

Atlas des zones inondables (AZI) - Beuvron / Sauldre

PM3_Risques_Technologiques

Agriculture

Délimitation des AOC (données INAO)

Sièges d'exploitations

Batiment agricole générant un périmètre



STECAL

Secteurs de Taille et de Capacité d'Accueil Limités

- ♦ Commune : SELLES SUR CHER
- ♦ Lieu-dit : Les Sapins au dessus du Parc
- ♦ Vocation : Accueil des gens du voyage
- ♦ Zonage : Nv
- ♦ Superficie : 0.72 hectares

- ♦ Présence d'AOC viticole : Non
- ♦ Présence d'AOC caprins : Selles-sur-Cher, Valençay

- ♦ Justification : Aire d'accueil et de grands passages à destination des gens du voyage

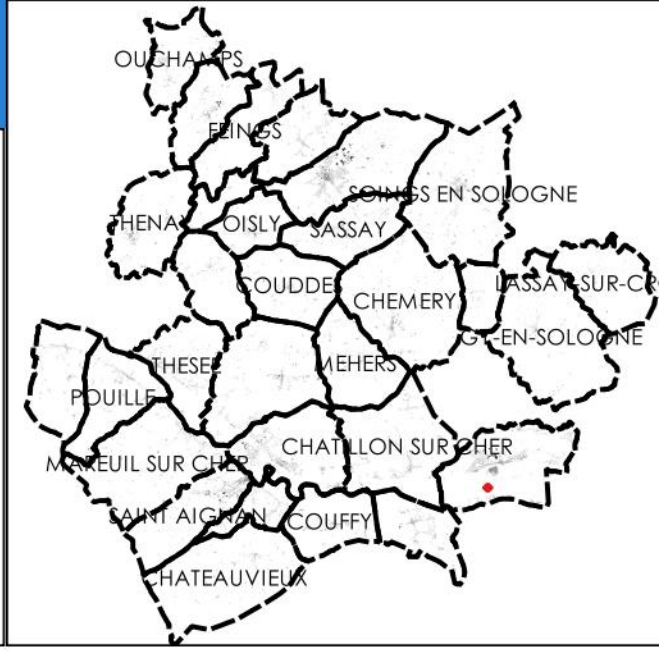

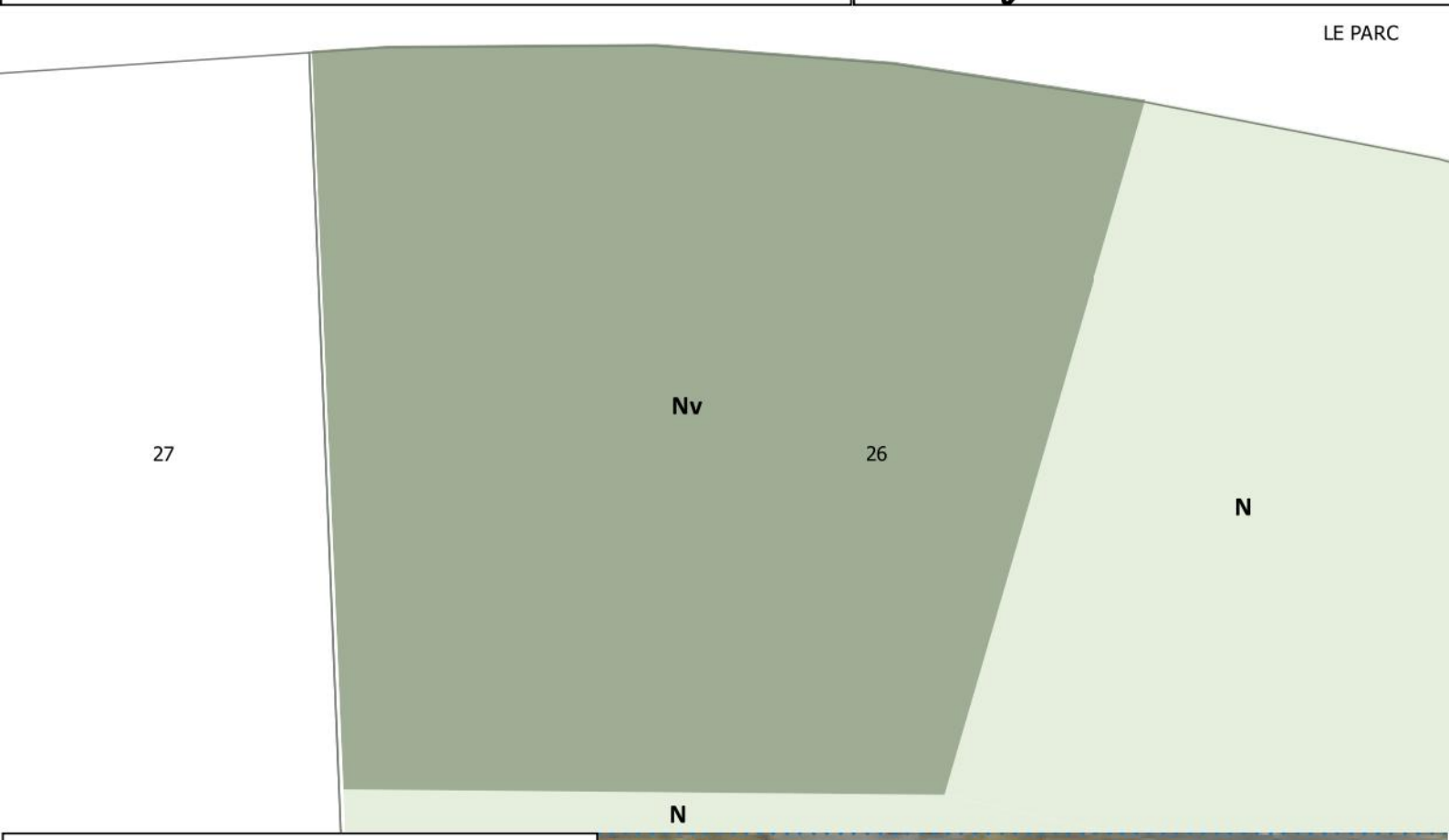

Zonage

Emprise du STECAL

Risques

PPRi Sauldre, PPRi Cher

Atlas des zones inondables (AZI) - Beuvron / Sauldre

PM3_Risques_Technologiques

Agriculture

Délimitation des AOC (données INAO)

Sièges d'exploitations

Batiment agricole générant un périmètre



ANNEXE 4

-

Cartes de localisation des secteurs soumis à dérogation

-

Rapport de présentation

Angé - Bourg

Secteurs soumis à dérogation

- Ajustements SIG
- Présence d'un équipement
- Présence d'une activité économique
- Prise en compte des fonds de jardin
- Prise en compte des secteurs urbanisés
- Prise en compte d'un projet en cours
- Secteur d'extension
- Secteur faisant l'objet d'un retour à la zone A ou N

Cadastre

- Limites communales
- Bâti
- Parcellaire

Autre

- Enveloppes bâties

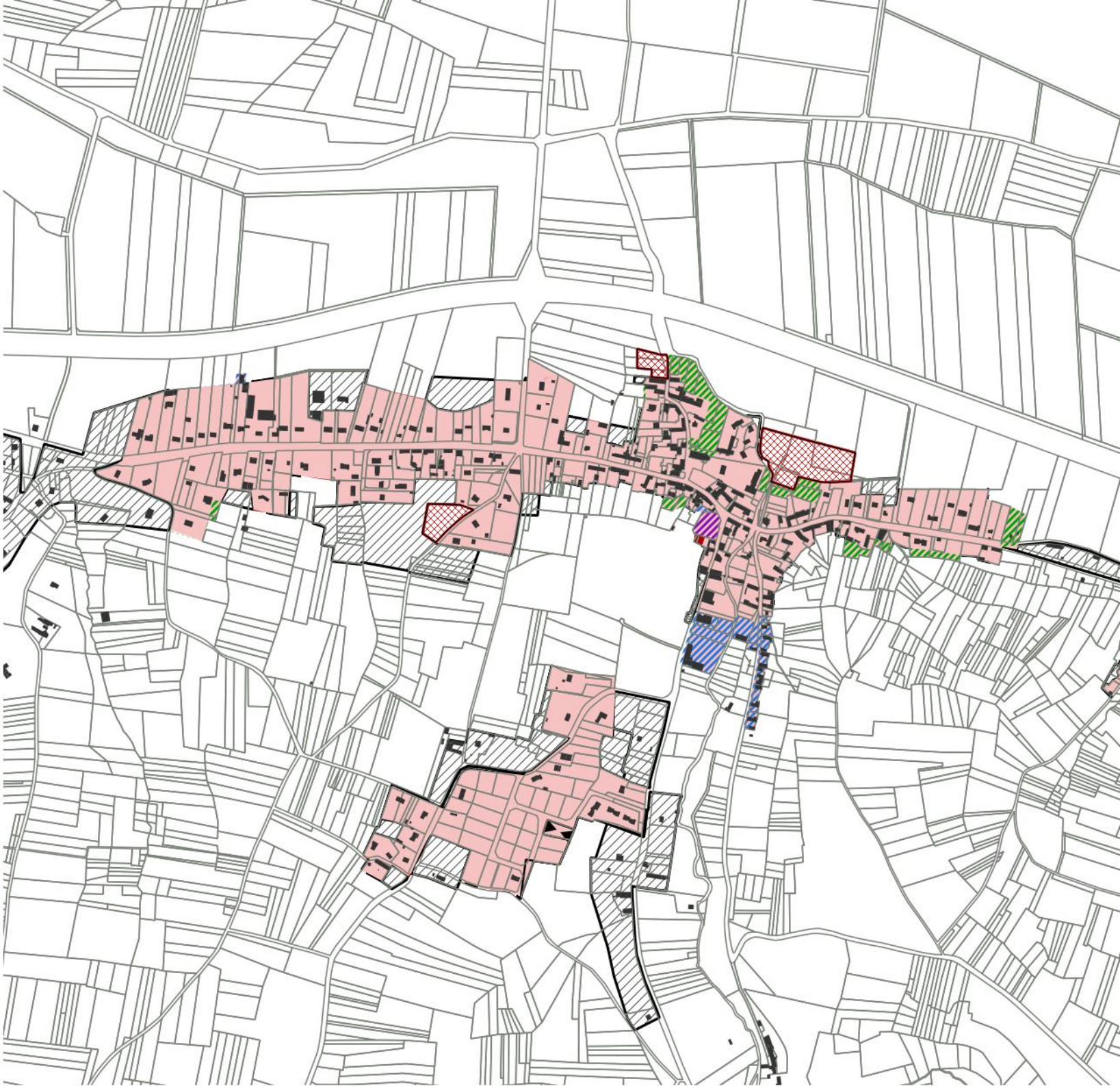

altereo

Angé - La Buottière



Secteurs soumis à dérogation

- Ajustements SIG
- Présence d'un équipement
- Présence d'une activité économique
- Prise en compte des fonds de jardin
- Prise en compte des secteurs urbanisés
- Prise en compte d'un projet en cours
- Secteur d'extension
- Secteur faisant l'objet d'un retour à la zone A ou N

Cadastre

- Limites communales
- Bâti
- Parcellaire

Autre

- Enveloppes bâties

altereo

Angé - Le Perchas



Secteurs soumis à dérogation

- Ajustements SIG
- Présence d'un équipement
- Présence d'une activité économique
- Prise en compte des fonds de jardin
- Prise en compte des secteurs urbanisés
- Prise en compte d'un projet en cours
- Secteur d'extension
- Secteur faisant l'objet d'un retour à la zone A ou N

Cadastre

- Limites communales
- Bâti
- Parcellaire

Autre

- Enveloppes bâties

altereo

Angé - Le Pernas



Secteurs soumis à dérogation

- Ajustements SIG
- Présence d'un équipement
- Présence d'une activité économique
- Prise en compte des fonds de jardin
- Prise en compte des secteurs urbanisés
- Prise en compte d'un projet en cours
- Secteur d'extension
- Secteur faisant l'objet d'un retour à la zone A ou N

Cadastre

- Limites communales
- Bâti
- Parcellaire

Autre

- Enveloppes bâties

altereo

Angé - Le Perrin

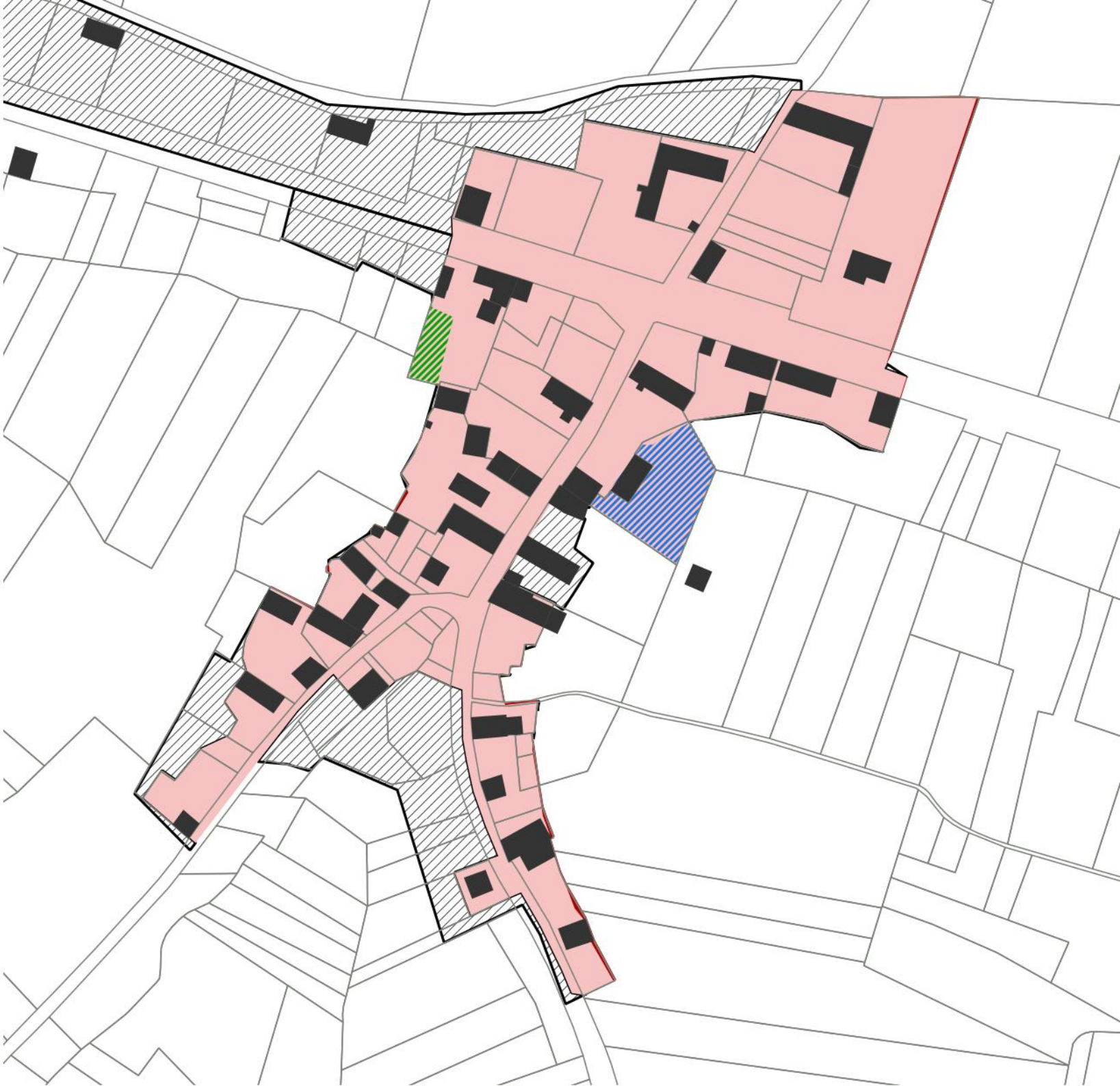

Secteurs soumis à dérogation

- Ajustements SIG
- Présence d'un équipement
- Présence d'une activité économique
- Prise en compte des fonds de jardin
- Prise en compte des secteurs urbanisés
- Prise en compte d'un projet en cours
- Secteur d'extension
- Secteur faisant l'objet d'un retour à la zone A ou N

Cadastre

- Limites communales
- Bâti
- Parcellaire

Autre

- Enveloppes bâties

altereo

Angé - Serelles

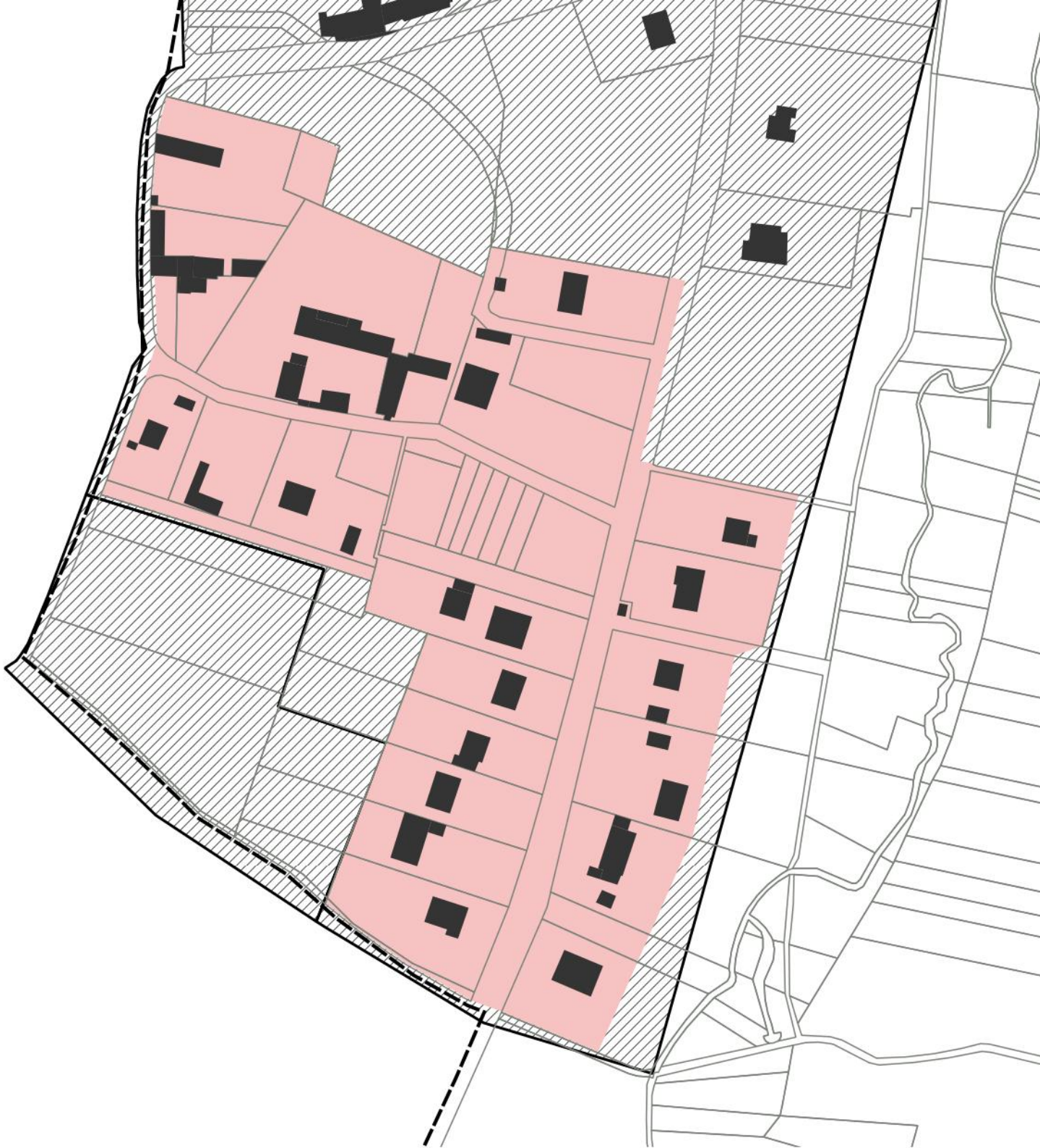

Secteurs soumis à dérogation

- Ajustements SIG
- Présence d'un équipement
- Présence d'une activité économique
- Prise en compte des fonds de jardin
- Prise en compte des secteurs urbanisés
- Prise en compte d'un projet en cours
- Secteur d'extension
- Secteur faisant l'objet d'un retour à la zone A ou N

Cadastre

- Limites communales
- Bâti
- Parcellaire

Autre

- Enveloppes bâties

altereo

Châteauvieux - Bourg

Secteurs soumis à dérogation

- Ajustements SIG
- Présence d'un équipement
- Présence d'une activité économique
- Prise en compte des fonds de jardin
- Prise en compte des secteurs urbanisés
- Prise en compte d'un projet en cours
- Secteur d'extension
- Secteur faisant l'objet d'un retour à la zone A ou N

Cadastre

- Limites communales
- Bâti
- Parcellaire

Autre

- Enveloppes bâties

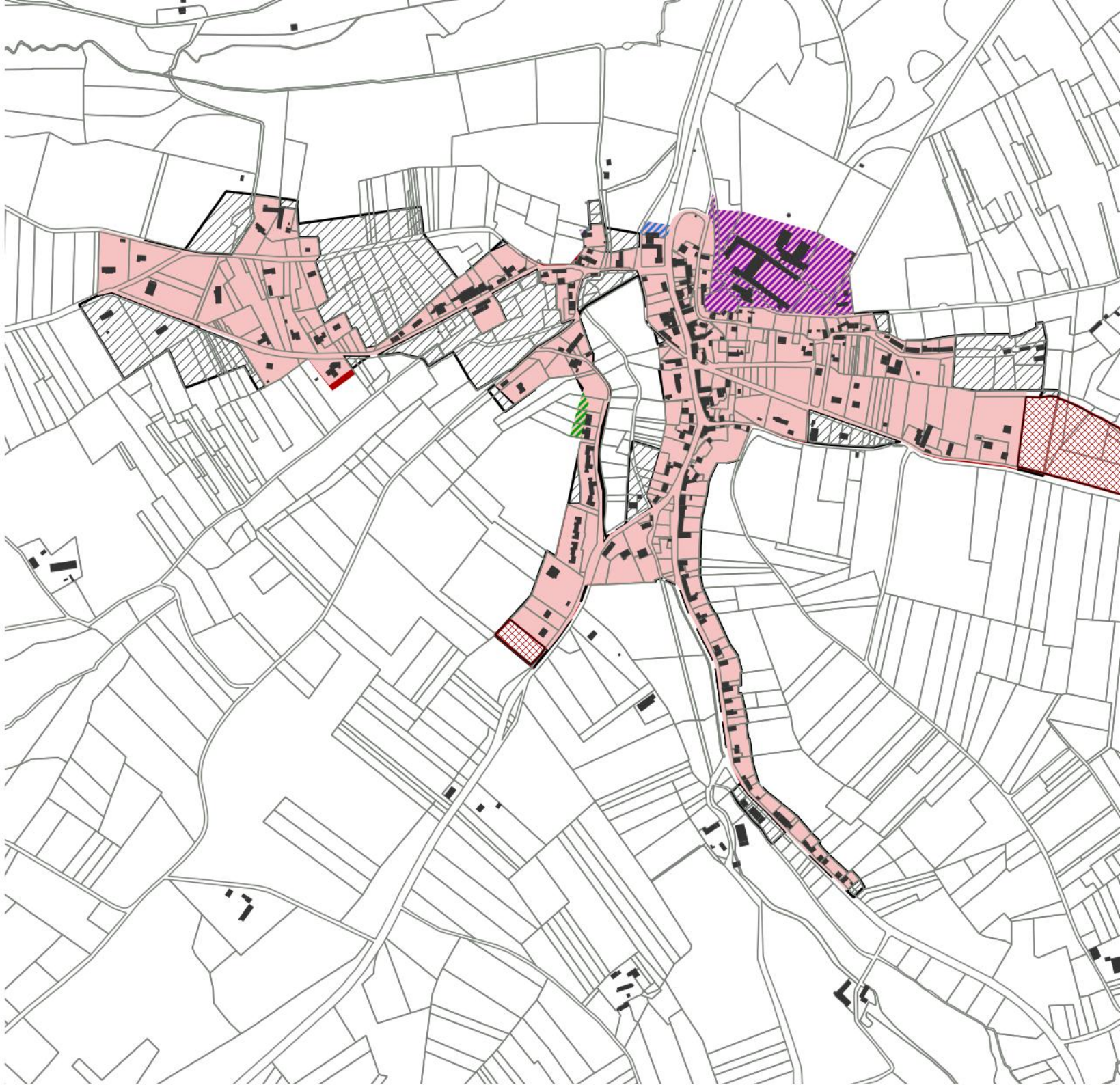

altereo

Châtillon-sur-Cher - Bourg

Secteurs soumis à dérogation

- Ajustements SIG
- Présence d'un équipement
- Présence d'une activité économique
- Prise en compte des fonds de jardin
- Prise en compte des secteurs urbanisés
- Prise en compte d'un projet en cours
- Secteur d'extension
- Secteur faisant l'objet d'un retour à la zone A ou N

Cadastre

- Limites communales
- Bâti
- Parcellaire

Autre

- Enveloppes bâties

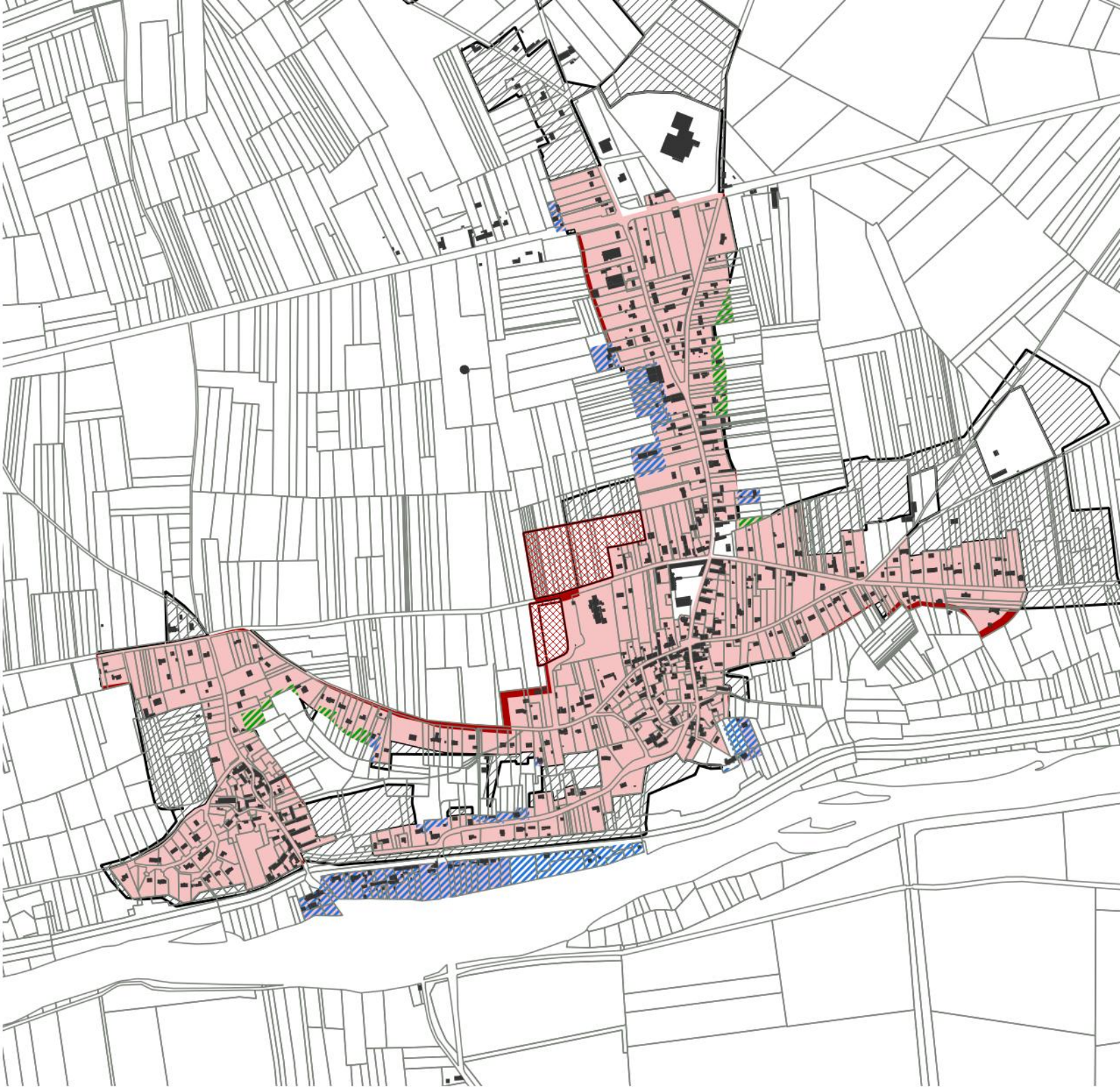

altereo

Chatillon-sur-Cher - Fertevoux



altereo

Chatillon-sur-Cher - Fourchaud

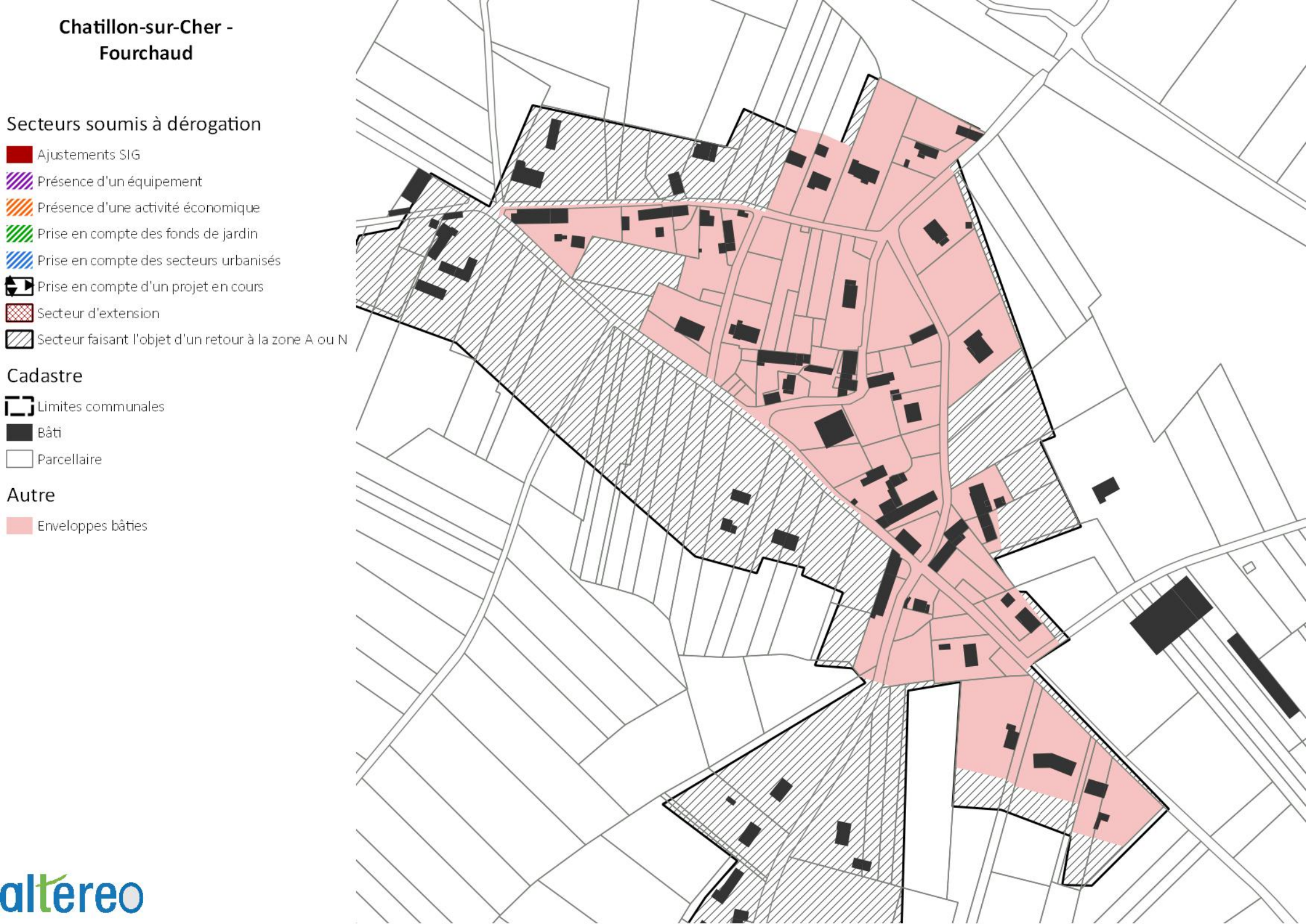

altereo

Chatillon-sur-Cher - La Haye Jallet

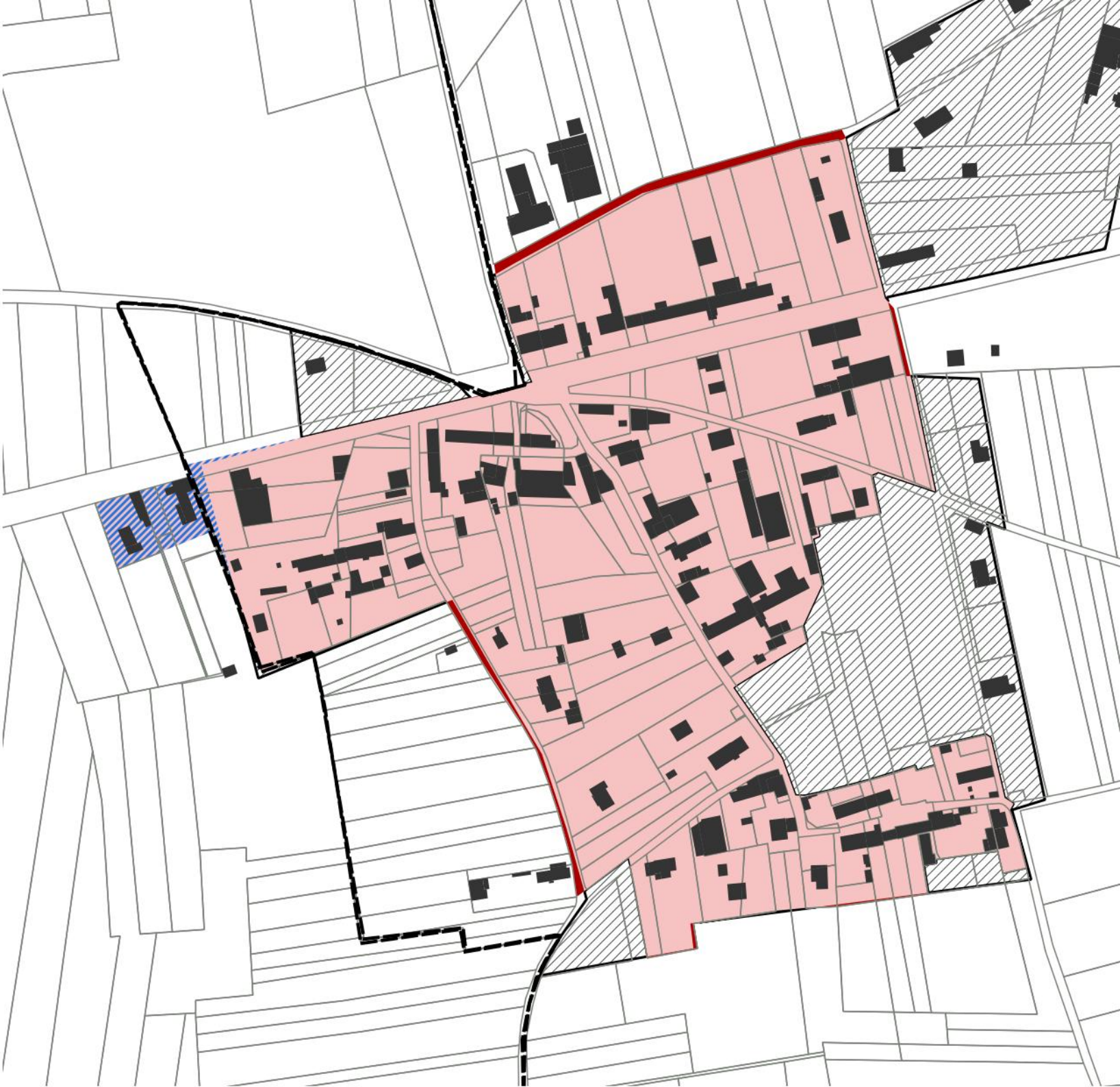

Secteurs soumis à dérogation

- Ajustements SIG
- Présence d'un équipement
- Présence d'une activité économique
- Prise en compte des fonds de jardin
- Prise en compte des secteurs urbanisés
- Prise en compte d'un projet en cours
- Secteur d'extension
- Secteur faisant l'objet d'un retour à la zone A ou N

Cadastre

- Limites communales
- Bâti
- Parcellaire

Autre

- Enveloppes bâties

altereo

Chatillon-sur-Cher - La Jalterie

Secteurs soumis à dérogation

- Ajustements SIG
- Présence d'un équipement
- Présence d'une activité économique
- Prise en compte des fonds de jardin
- Prise en compte des secteurs urbanisés
- Prise en compte d'un projet en cours
- Secteur d'extension
- Secteur faisant l'objet d'un retour à la zone A ou N

Cadastre

- Limites communales
- Bâti
- Parcellaire

Autre

- Enveloppes bâties



altereo

Chatillon-sur-Cher - La Rue



altereo

Chatillon-sur-Cher - Les Girardières

Secteurs soumis à dérogation

- Ajustements SIG
- Présence d'un équipement
- Présence d'une activité économique
- Prise en compte des fonds de jardin
- Prise en compte des secteurs urbanisés
- Prise en compte d'un projet en cours
- Secteur d'extension
- Secteur faisant l'objet d'un retour à la zone A ou N

Cadastre

- Limites communales
- Bâti
- Parcellaire

Autre

- Enveloppes bâties



altereo

Chatillon-sur-Cher - Les Mardelles

Secteurs soumis à dérogation

- Ajustements SIG
- Présence d'un équipement
- Présence d'une activité économique
- Prise en compte des fonds de jardin
- Prise en compte des secteurs urbanisés
- Prise en compte d'un projet en cours
- Secteur d'extension
- Secteur faisant l'objet d'un retour à la zone A ou N

Cadastre

- Limites communales
- Bâti
- Parcellaire

Autre

- Enveloppes bâties



altereo

Chemery - Bourg

Secteurs soumis à dérogation

- Ajustements SIG
- Présence d'un équipement
- Présence d'une activité économique
- Prise en compte des fonds de jardin
- Prise en compte des secteurs urbanisés
- Prise en compte d'un projet en cours
- Secteur d'extension
- Secteur faisant l'objet d'un retour à la zone A ou N

Cadastre

- Limites communales
- Bâti
- Parcellaire

Autre

- Enveloppes bâties

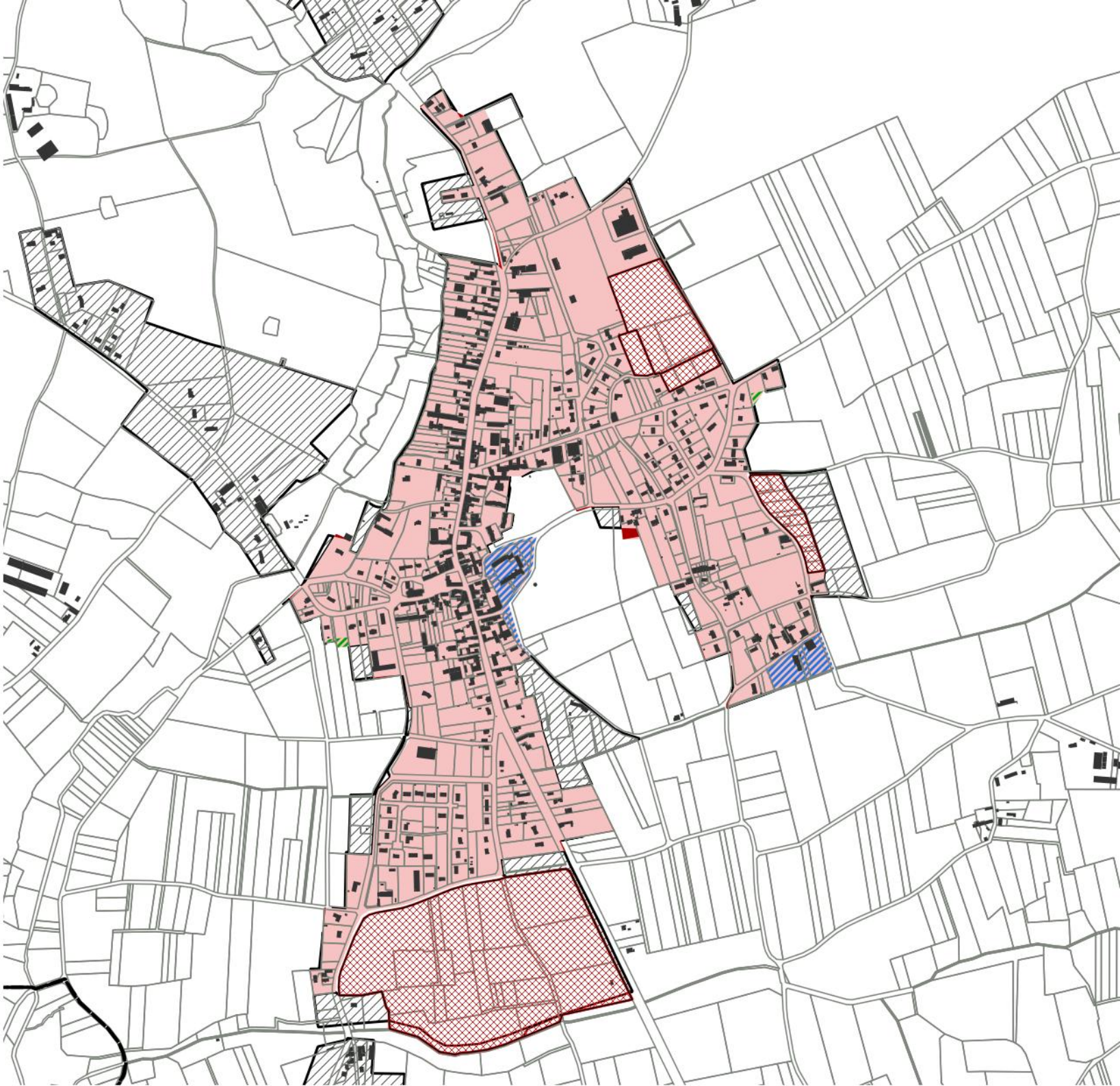

altereo

Choussy - Bourg

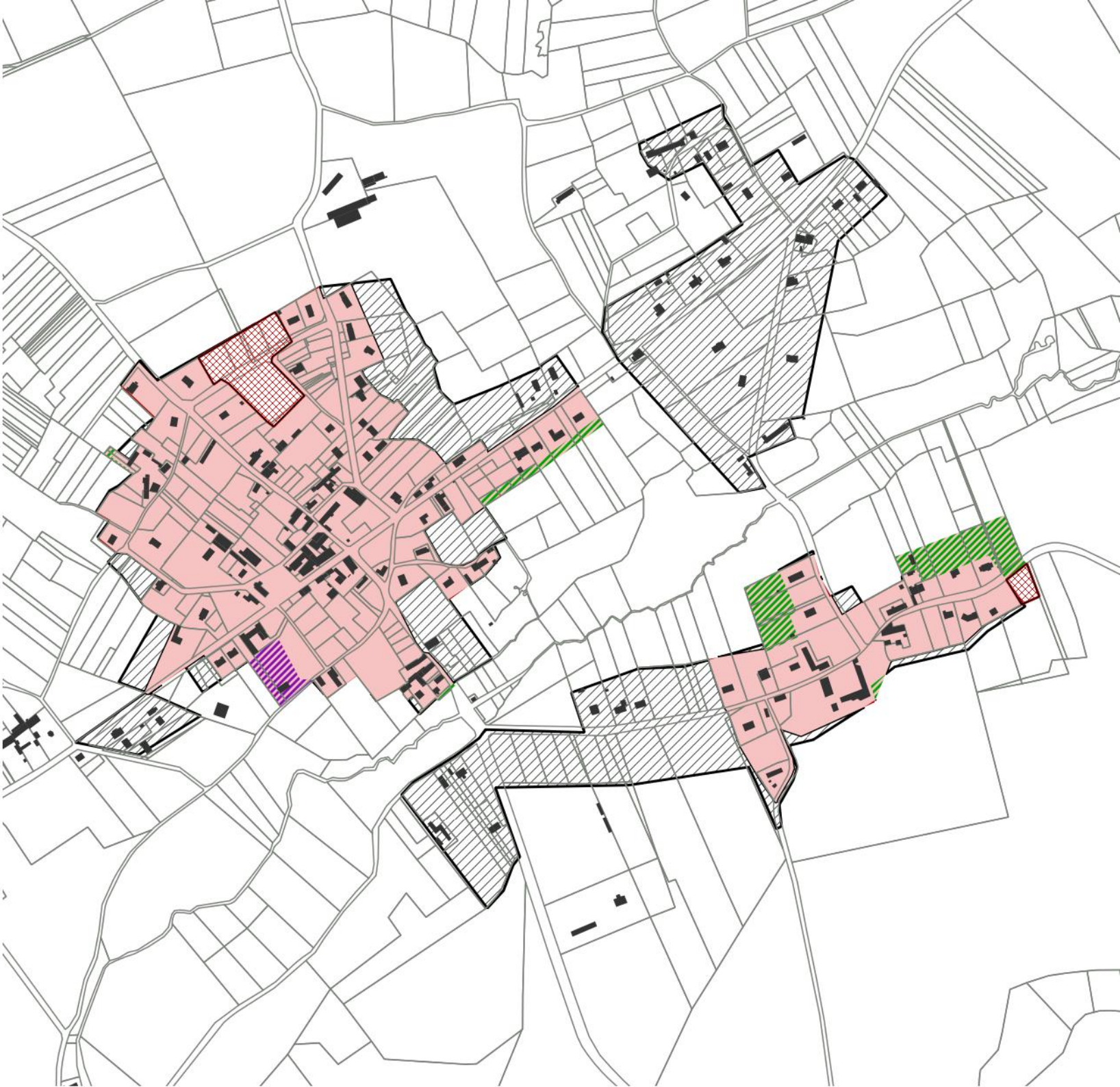

Secteurs soumis à dérogation

- Ajustements SIG
- Présence d'un équipement
- Présence d'une activité économique
- Prise en compte des fonds de jardin
- Prise en compte des secteurs urbanisés
- Prise en compte d'un projet en cours
- Secteur d'extension
- Secteur faisant l'objet d'un retour à la zone A ou N

Cadastre

- Limites communales
- Bâti
- Parcellaire

Autre

- Enveloppes bâties

altereo

Contres et Fresnes - Bourg

Secteurs soumis à dérogation

- Ajustements SIG
- Présence d'un équipement
- Présence d'une activité économique
- Prise en compte des fonds de jardin
- Prise en compte des secteurs urbanisés
- Prise en compte d'un projet en cours
- Secteur d'extension
- Secteur faisant l'objet d'un retour à la zone A ou N

Cadastre

- Limites communales
- Bâti
- Parcellaire

Autre

- Enveloppes bâties

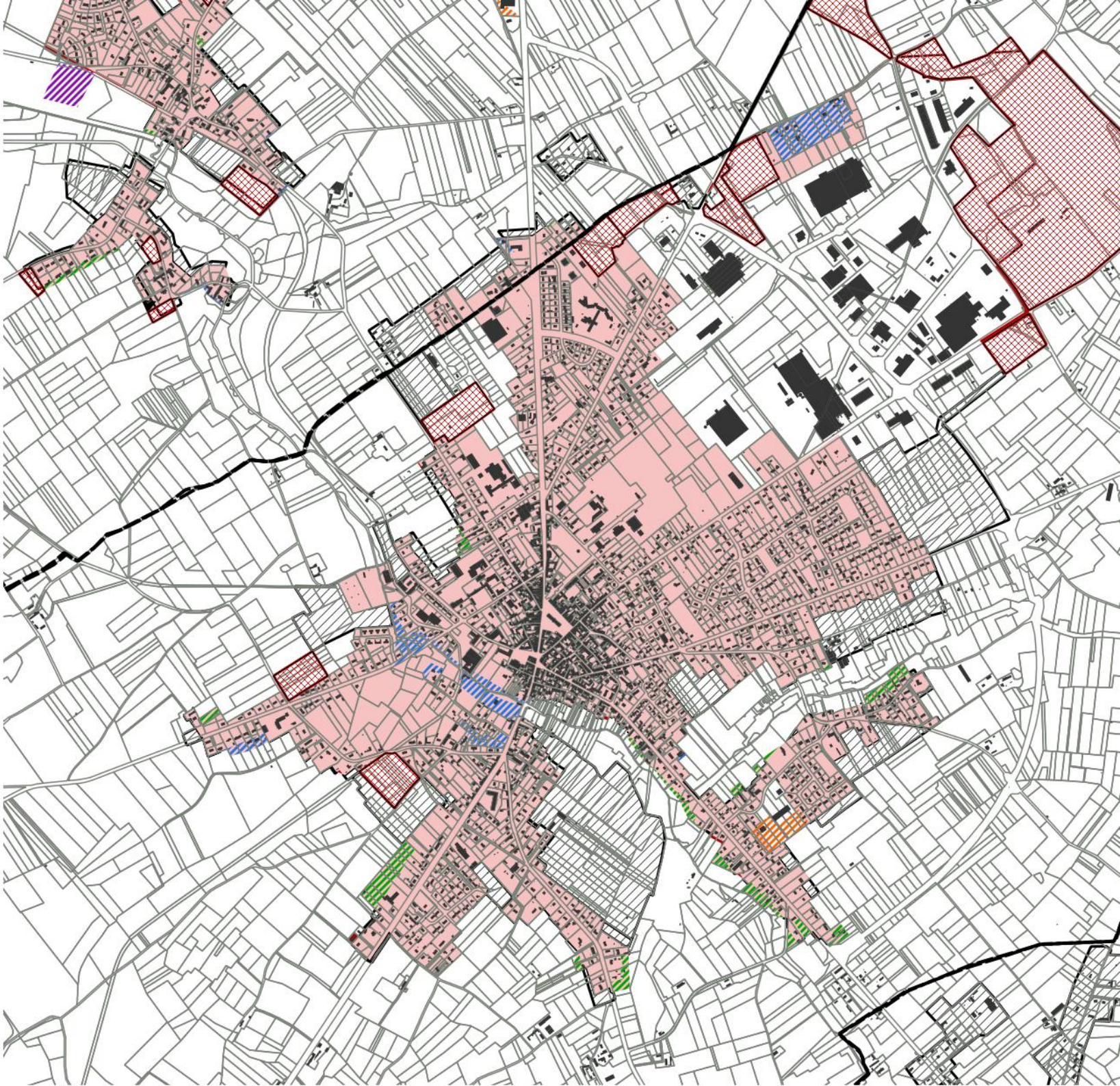

altereo

Couddes - Bourg



Secteurs soumis à dérogation

- Ajustements SIG
- Présence d'un équipement
- Présence d'une activité économique
- Prise en compte des fonds de jardin
- Prise en compte des secteurs urbanisés
- Prise en compte d'un projet en cours
- Secteur d'extension
- Secteur faisant l'objet d'un retour à la zone A ou N

Cadastre

- Limites communales
- Bâti
- Parcellaire

Autre

- Enveloppes bâties

altereo

Couffy - Poulas

Secteurs soumis à dérogation

- Ajustements SIG
- Présence d'un équipement
- Présence d'une activité économique
- Prise en compte des fonds de jardin
- Prise en compte des secteurs urbanisés
- Prise en compte d'un projet en cours
- Secteur d'extension
- Secteur faisant l'objet d'un retour à la zone A ou N

Cadastre

- Limites communales
- Bâti
- Parcellaire

Autre

- Enveloppes bâties



altereo

Couffy - Villequemoy

Secteurs soumis à dérogation

- Ajustements SIG
- Présence d'un équipement
- Présence d'une activité économique
- Prise en compte des fonds de jardin
- Prise en compte des secteurs urbanisés
- Prise en compte d'un projet en cours
- Secteur d'extension
- Secteur faisant l'objet d'un retour à la zone A ou N

Cadastre

- Limites communales
- Bâti
- Parcellaire

Autre

- Enveloppes bâties



altereo

Couffy- Bourg

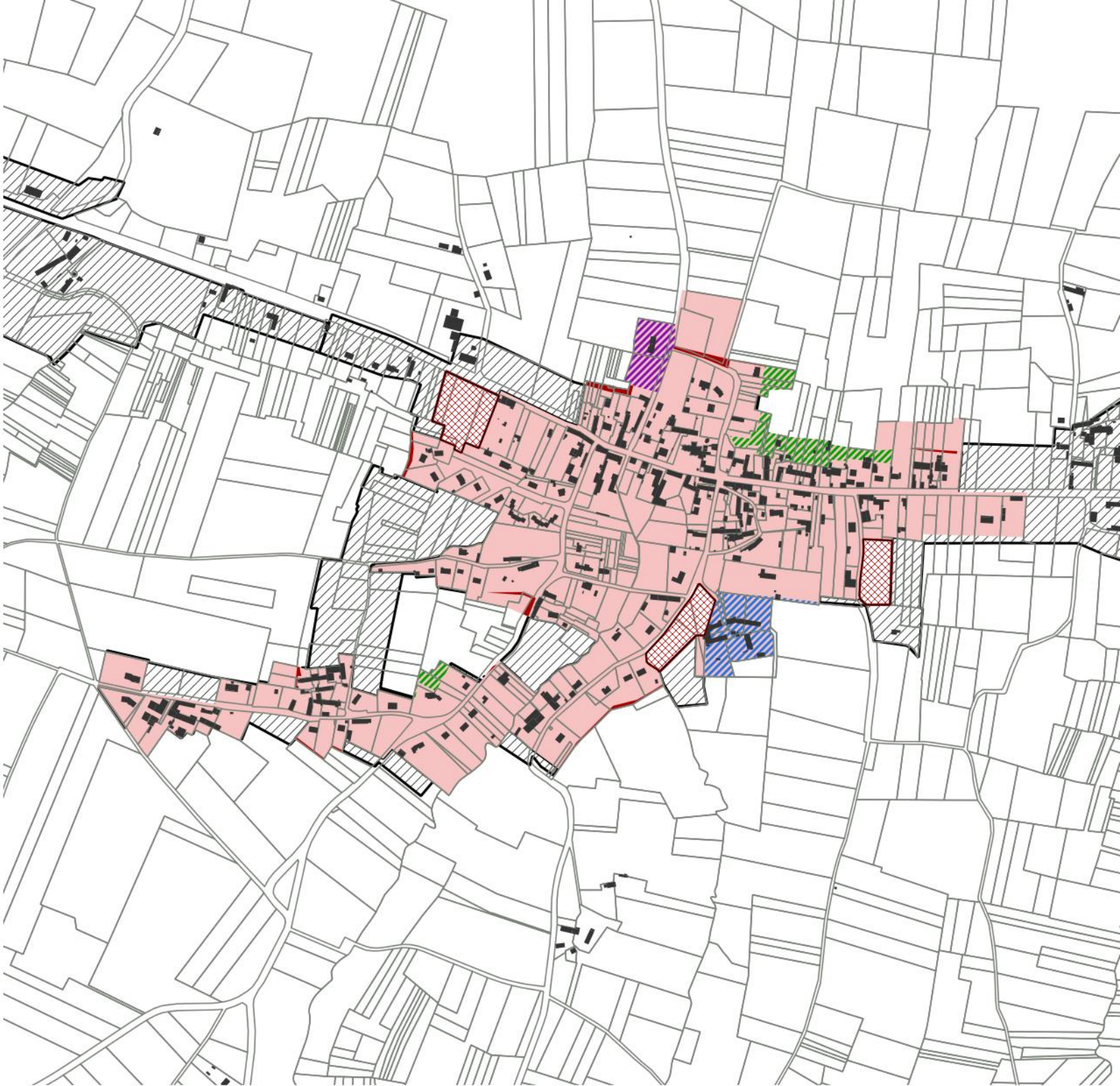

Secteurs soumis à dérogation

- Ajustements SIG
- Présence d'un équipement
- Présence d'une activité économique
- Prise en compte des fonds de jardin
- Prise en compte des secteurs urbanisés
- Prise en compte d'un projet en cours
- Secteur d'extension
- Secteur faisant l'objet d'un retour à la zone A ou N

Cadastre

- Limites communales
- Bâti
- Parcellaire

Autre

- Enveloppes bâties

altereo

Feings - Bourg

Secteurs soumis à dérogation

- Ajustements SIG
- Présence d'un équipement
- Présence d'une activité économique
- Prise en compte des fonds de jardin
- Prise en compte des secteurs urbanisés
- Prise en compte d'un projet en cours
- Secteur d'extension
- Secteur faisant l'objet d'un retour à la zone A ou N

Cadastre

- Limites communales
- Bâti
- Parcellaire

Autre

- Enveloppes bâties

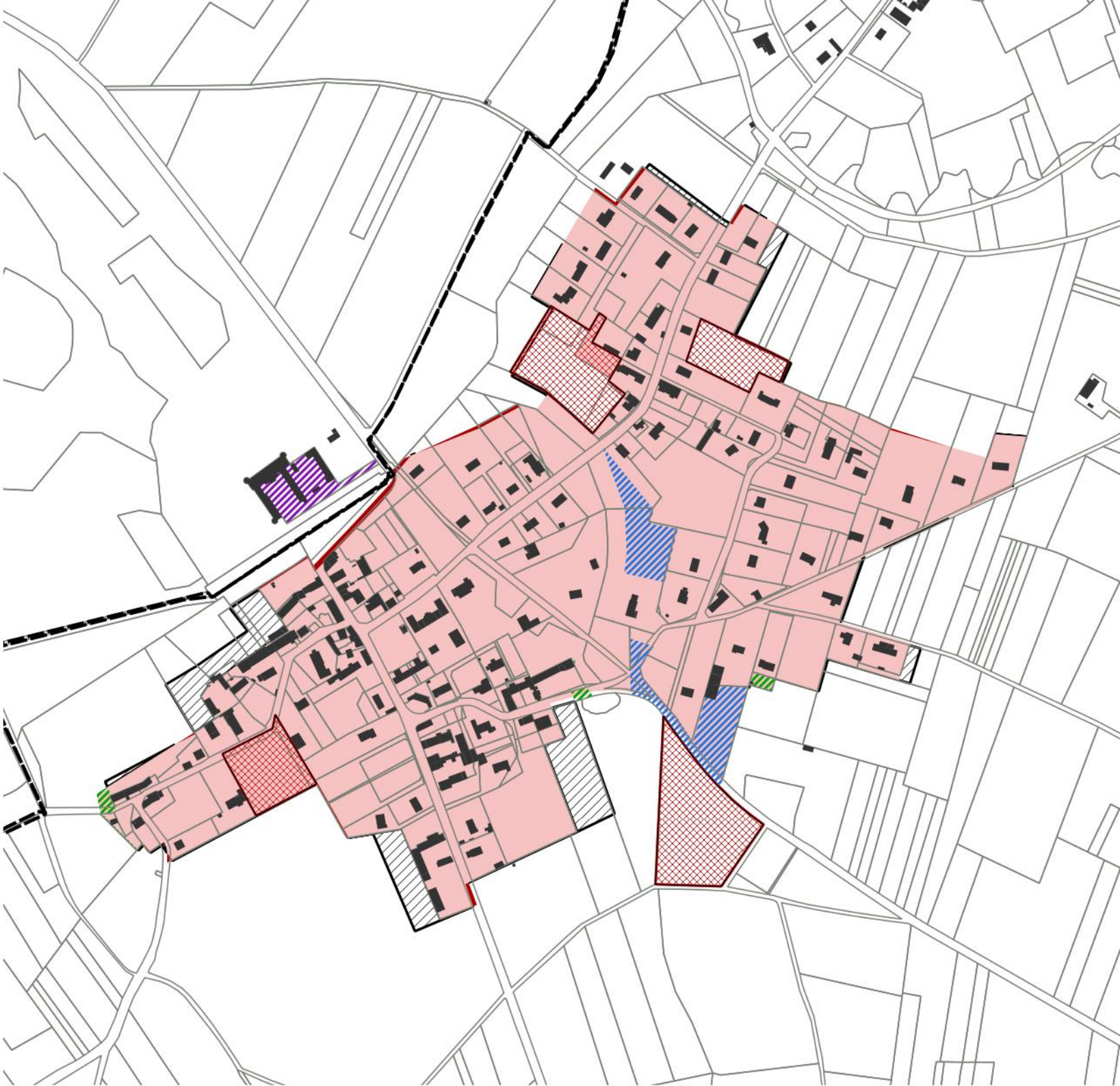

altereo

Feings - Favras



Secteurs soumis à dérogation

- Ajustements SIG
- Présence d'un équipement
- Présence d'une activité économique
- Prise en compte des fonds de jardin
- Prise en compte des secteurs urbanisés
- Prise en compte d'un projet en cours
- Secteur d'extension
- Secteur faisant l'objet d'un retour à la zone A ou N

Cadastre

- Limites communales
- Bâti
- Parcellaire

Autre

- Enveloppes bâties

altereo

Fougères-sur-Bièvre - Bourg

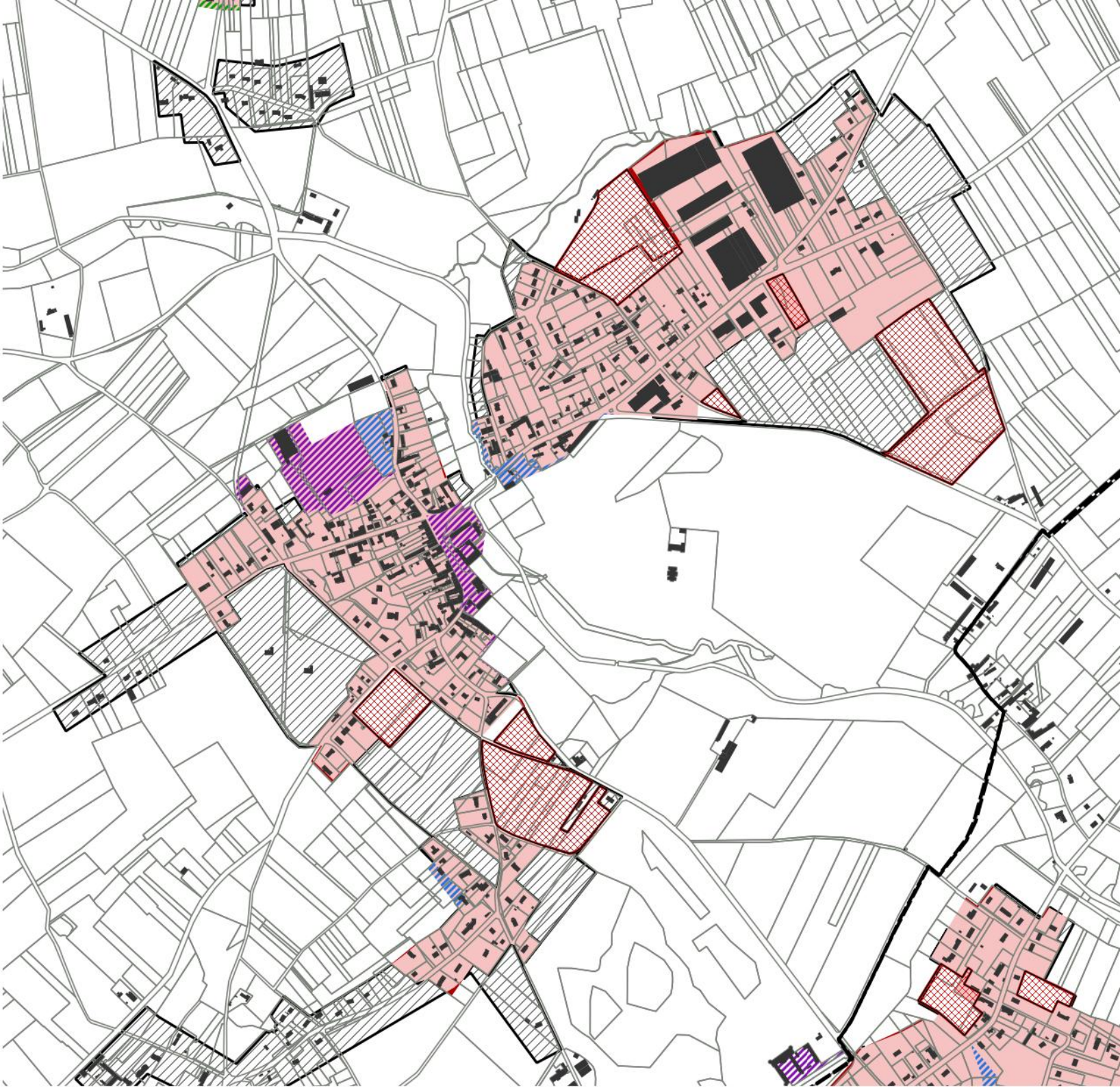

Secteurs soumis à dérogation

- Ajustements SIG
- Présence d'un équipement
- Présence d'une activité économique
- Prise en compte des fonds de jardin
- Prise en compte des secteurs urbanisés
- Prise en compte d'un projet en cours
- Secteur d'extension
- Secteur faisant l'objet d'un retour à la zone A ou N

Cadastre

- Limites communales
- Bâti
- Parcellaire

Autre

- Enveloppes bâties

altereo

Fougères-sur-Bièvre - Le Mousseau

Secteurs soumis à dérogation

- Ajustements SIG
- Présence d'un équipement
- Présence d'une activité économique
- Prise en compte des fonds de jardin
- Prise en compte des secteurs urbanisés
- Prise en compte d'un projet en cours
- Secteur d'extension
- Secteur faisant l'objet d'un retour à la zone A ou N

Cadastre

- Limites communales
- Bâti
- Parcellaire

Autre

- Enveloppes bâties



altereo

Fresnes - Bourg

Secteurs soumis à dérogation

- Ajustements SIG
- Présence d'un équipement
- Présence d'une activité économique
- Prise en compte des fonds de jardin
- Prise en compte des secteurs urbanisés
- Prise en compte d'un projet en cours
- Secteur d'extension
- Secteur faisant l'objet d'un retour à la zone A ou N

Cadastre

- Limites communales
- Bâti
- Parcellaire

Autre

- Enveloppes bâties

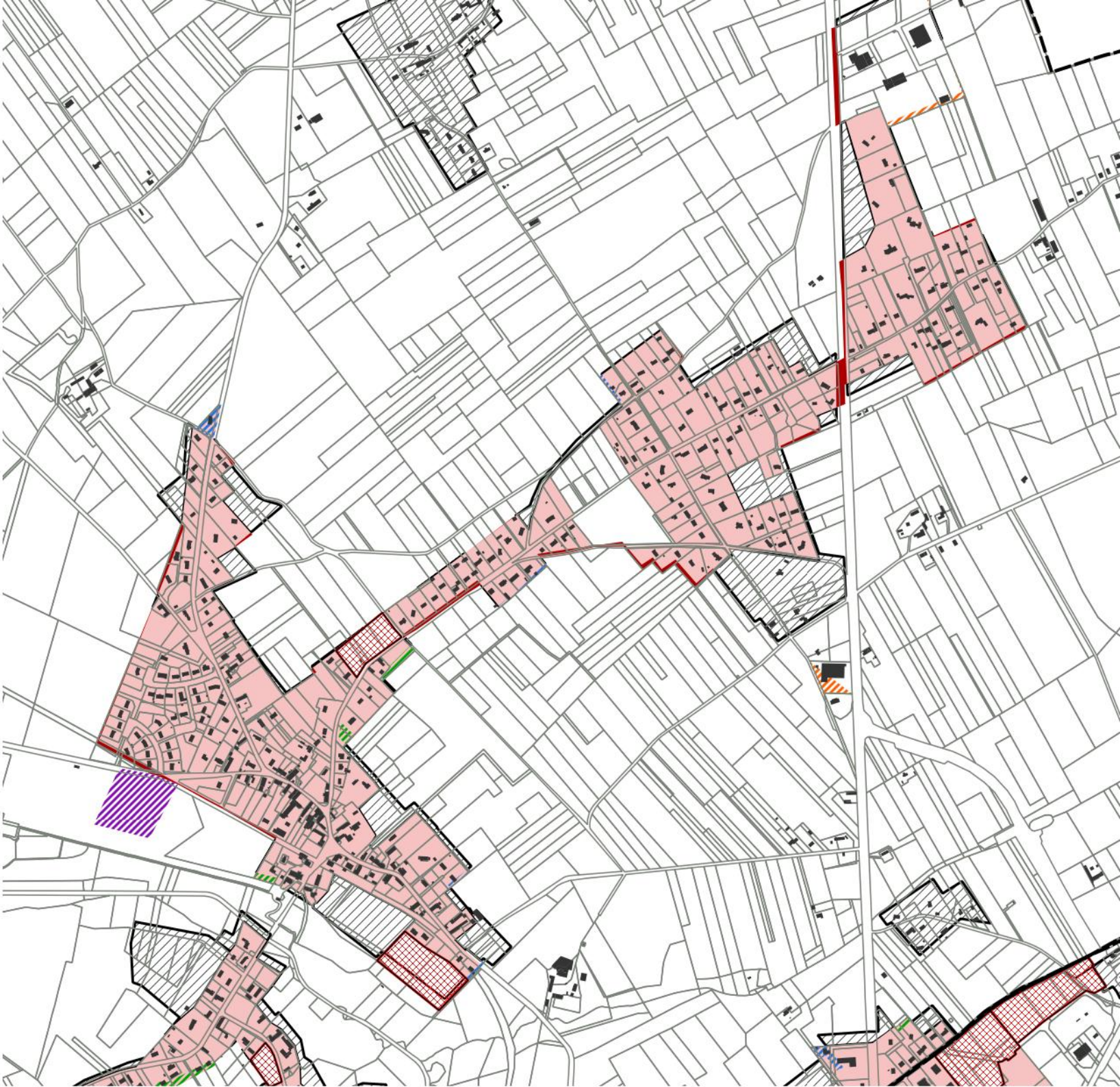

altereo

Fresnes - L'Orme



Secteurs soumis à dérogation

- Ajustements SIG
- Présence d'un équipement
- Présence d'une activité économique
- Prise en compte des fonds de jardin
- Prise en compte des secteurs urbanisés
- Prise en compte d'un projet en cours
- Secteur d'extension
- Secteur faisant l'objet d'un retour à la zone A ou N

Cadastre

- Limites communales
- Bâti
- Parcellaire

Autre

- Enveloppes bâties

altereo

Gy-en-Sologne - Bourg

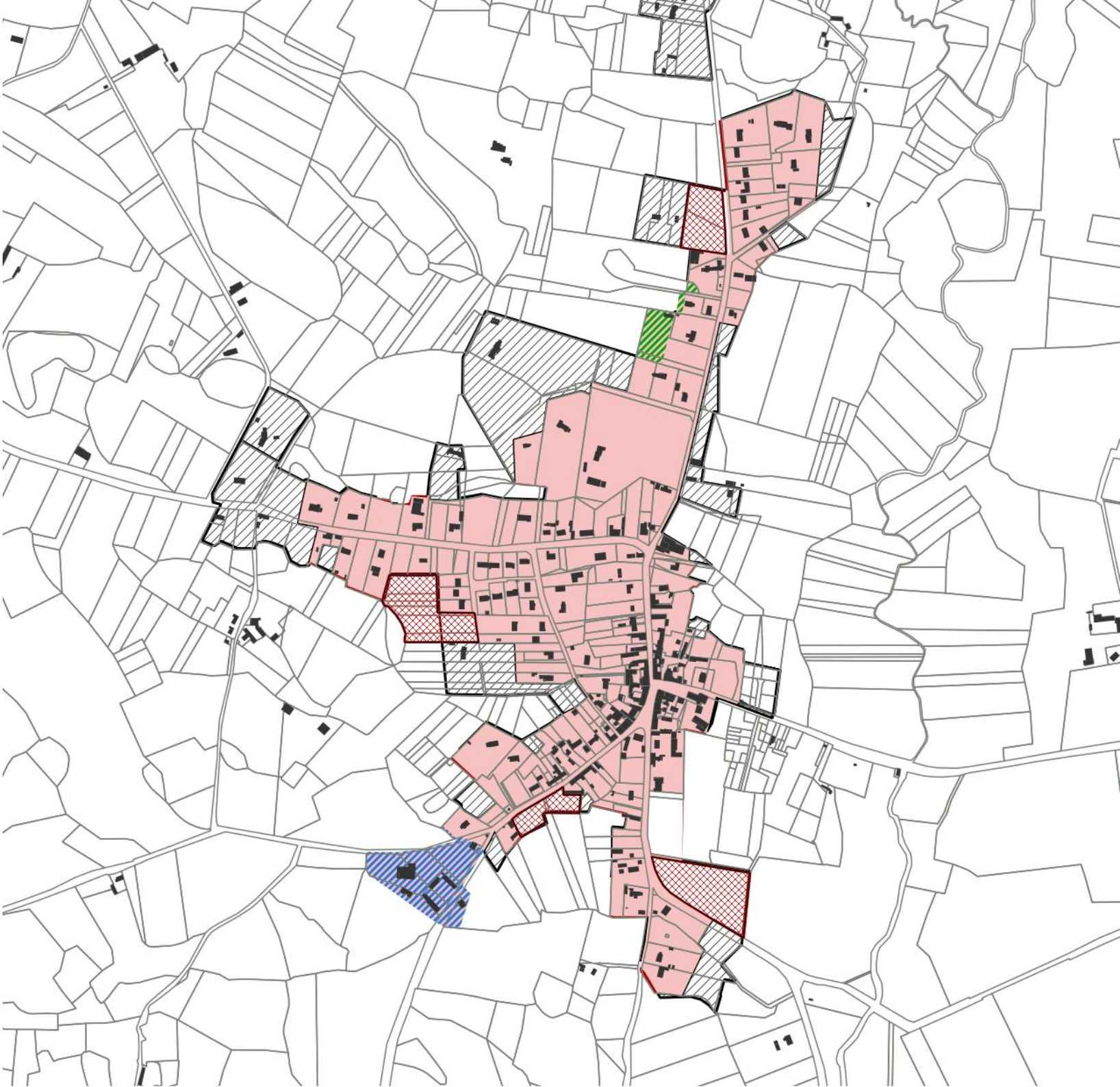

Secteurs soumis à dérogation

- Ajustements SIG
- Présence d'un équipement
- Présence d'une activité économique
- Prise en compte des fonds de jardin
- Prise en compte des secteurs urbanisés
- Prise en compte d'un projet en cours
- Secteur d'extension
- Secteur faisant l'objet d'un retour à la zone A ou N

Cadastre

- Limites communales
- Bâti
- Parcellaire

Autre

- Enveloppes bâties

altereo

Lassay-sur-Croisne - Bourg

Secteurs soumis à dérogation

- Ajustements SIG
- Présence d'un équipement
- Présence d'une activité économique
- Prise en compte des fonds de jardin
- Prise en compte des secteurs urbanisés
- Prise en compte d'un projet en cours
- Secteur d'extension
- Secteur faisant l'objet d'un retour à la zone A ou N

Cadastre

- Limites communales
- Bâti
- Parcellaire

Autre

- Enveloppes bâties

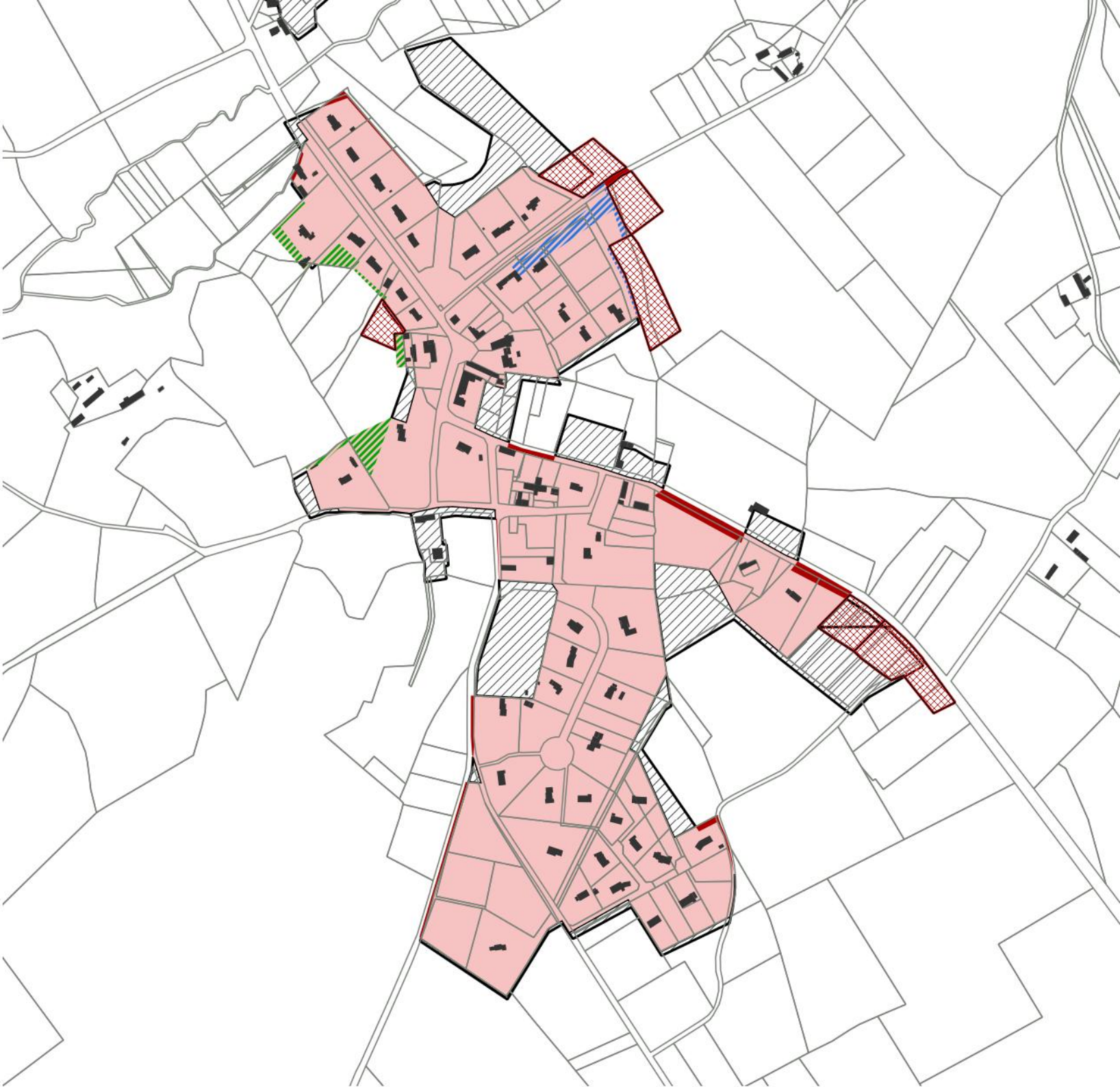

altereo

Mareuil-sur-Cher - Bourg

Secteurs soumis à dérogation

- Ajustements SIG
- Présence d'un équipement
- Présence d'une activité économique
- Prise en compte des fonds de jardin
- Prise en compte des secteurs urbanisés
- Prise en compte d'un projet en cours
- Secteur d'extension
- Secteur faisant l'objet d'un retour à la zone A ou N

Cadastre

- Limites communales
- Bâti
- Parcellaire

Autre

- Enveloppes bâties



altereo

Mehers - Bourg

Secteurs soumis à dérogation

- Ajustements SIG
- Présence d'un équipement
- Présence d'une activité économique
- Prise en compte des fonds de jardin
- Prise en compte des secteurs urbanisés
- Prise en compte d'un projet en cours
- Secteur d'extension
- Secteur faisant l'objet d'un retour à la zone A ou N

Cadastre

- Limites communales
- Bâti
- Parcellaire

Autre

- Enveloppes bâties



altereo

Meusnes - Bourg

Secteurs soumis à dérogation

- Ajustements SIG
- Présence d'un équipement
- Présence d'une activité économique
- Prise en compte des fonds de jardin
- Prise en compte des secteurs urbanisés
- Prise en compte d'un projet en cours
- Secteur d'extension
- Secteur faisant l'objet d'un retour à la zone A ou N

Cadastre

- Limites communales
- Bâti
- Parcellaire

Autre

- Enveloppes bâties

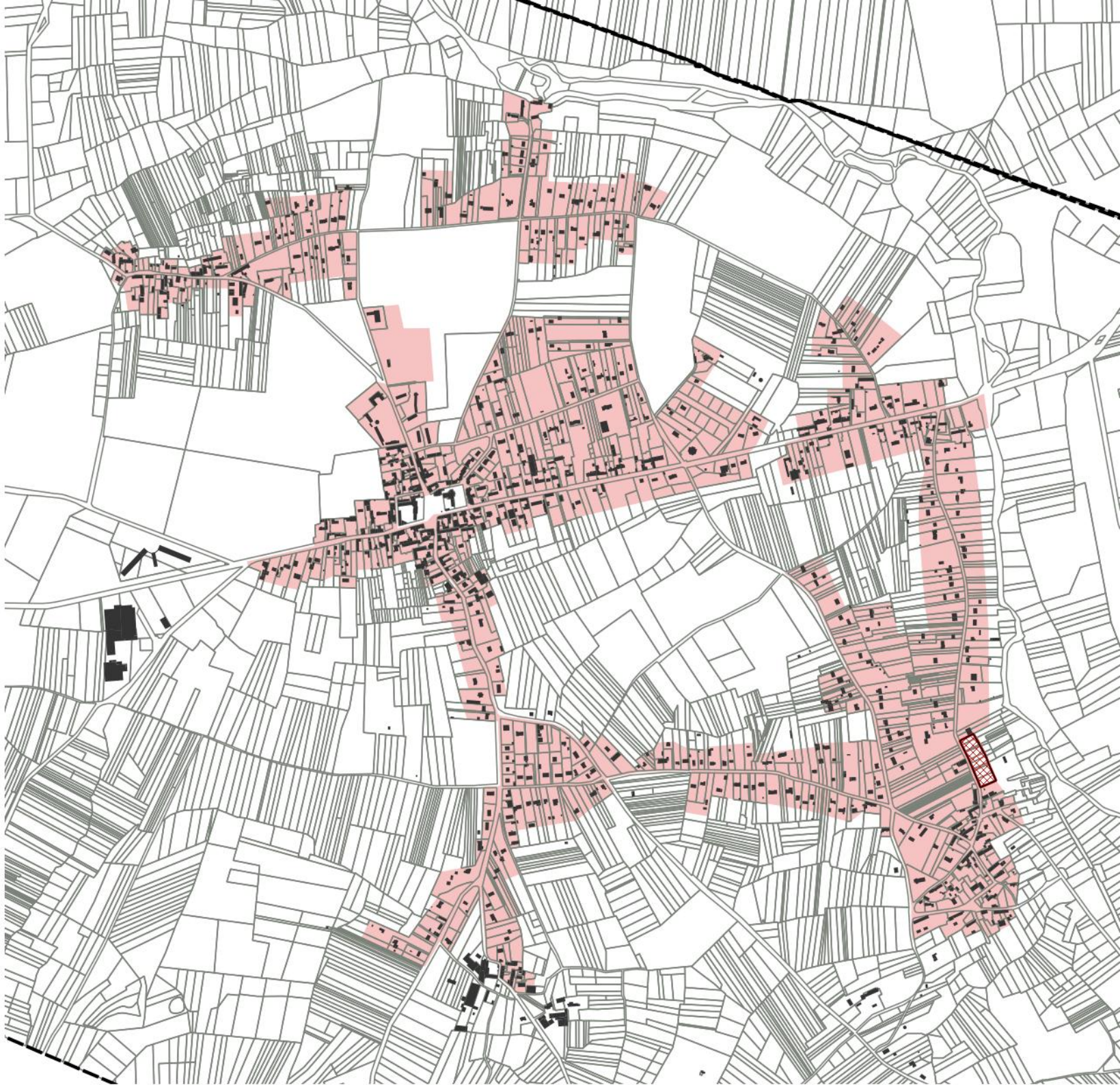

altereo

Meusnes - La Musa

Secteurs soumis à dérogation

- Ajustements SIG
- Présence d'un équipement
- Présence d'une activité économique
- Prise en compte des fonds de jardin
- Prise en compte des secteurs urbanisés
- Prise en compte d'un projet en cours
- Secteur d'extension
- Secteur faisant l'objet d'un retour à la zone A ou N

Cadastre

- Limites communales
- Bâti
- Parcellaire

Autre

- Enveloppes bâties

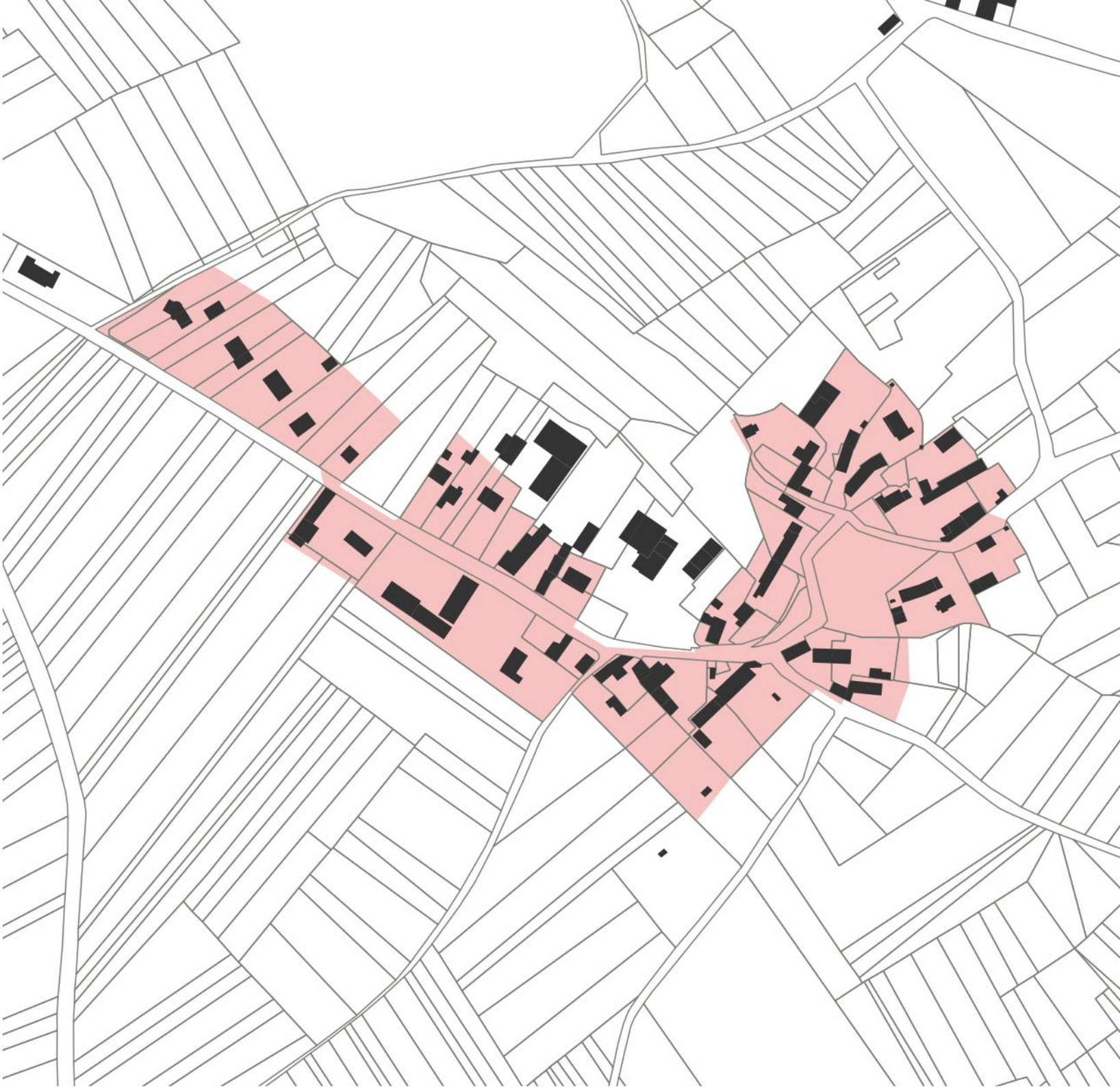

altereo

Noyers-sur-Cher - Bourg

Secteurs soumis à dérogation

- Ajustements SIG
- Présence d'un équipement
- Présence d'une activité économique
- Prise en compte des fonds de jardin
- Prise en compte des secteurs urbanisés
- Prise en compte d'un projet en cours
- Secteur d'extension
- Secteur faisant l'objet d'un retour à la zone A ou N

Cadastre

- Limites communales
- Bâti
- Parcellaire

Autre

- Enveloppes bâties

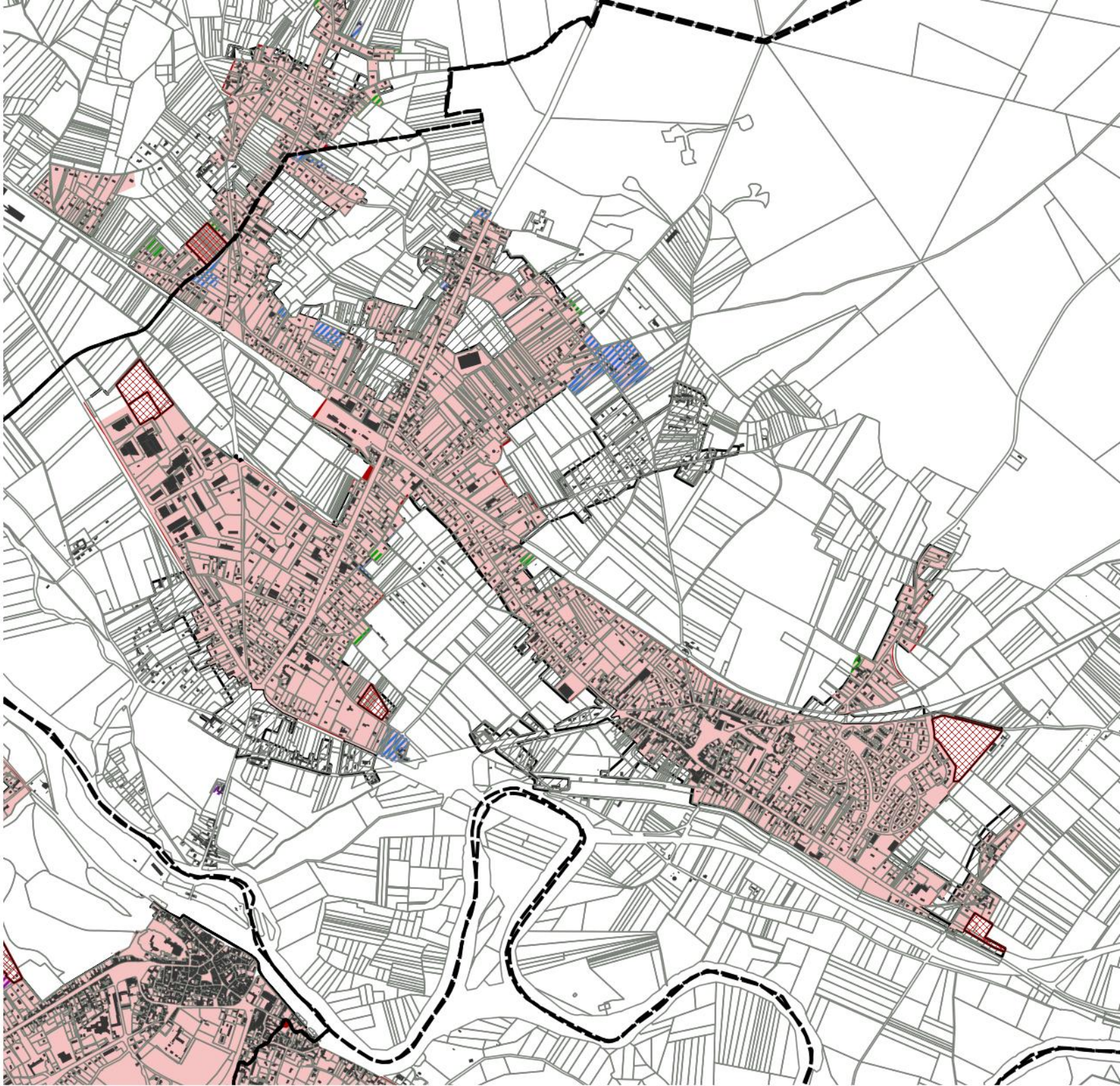

altereo

Noyers-sur-Cher - Le Grand Mont



Secteurs soumis à dérogation

- Ajustements SIG
- Présence d'un équipement
- Présence d'une activité économique
- Prise en compte des fonds de jardin
- Prise en compte des secteurs urbanisés
- Prise en compte d'un projet en cours
- Secteur d'extension
- Secteur faisant l'objet d'un retour à la zone A ou N

Cadastre

- Limites communales
- Bâti
- Parcellaire

Autre

- Enveloppes bâties

altereo

Noyers-sur-Cher - Les Martinières

Secteurs soumis à dérogation

- Ajustements SIG
- Présence d'un équipement
- Présence d'une activité économique
- Prise en compte des fonds de jardin
- Prise en compte des secteurs urbanisés
- Prise en compte d'un projet en cours
- Secteur d'extension
- Secteur faisant l'objet d'un retour à la zone A ou N

Cadastre

- Limites communales
- Bâti
- Parcellaire

Autre

- Enveloppes bâties



altereo

Oisly - Bourg

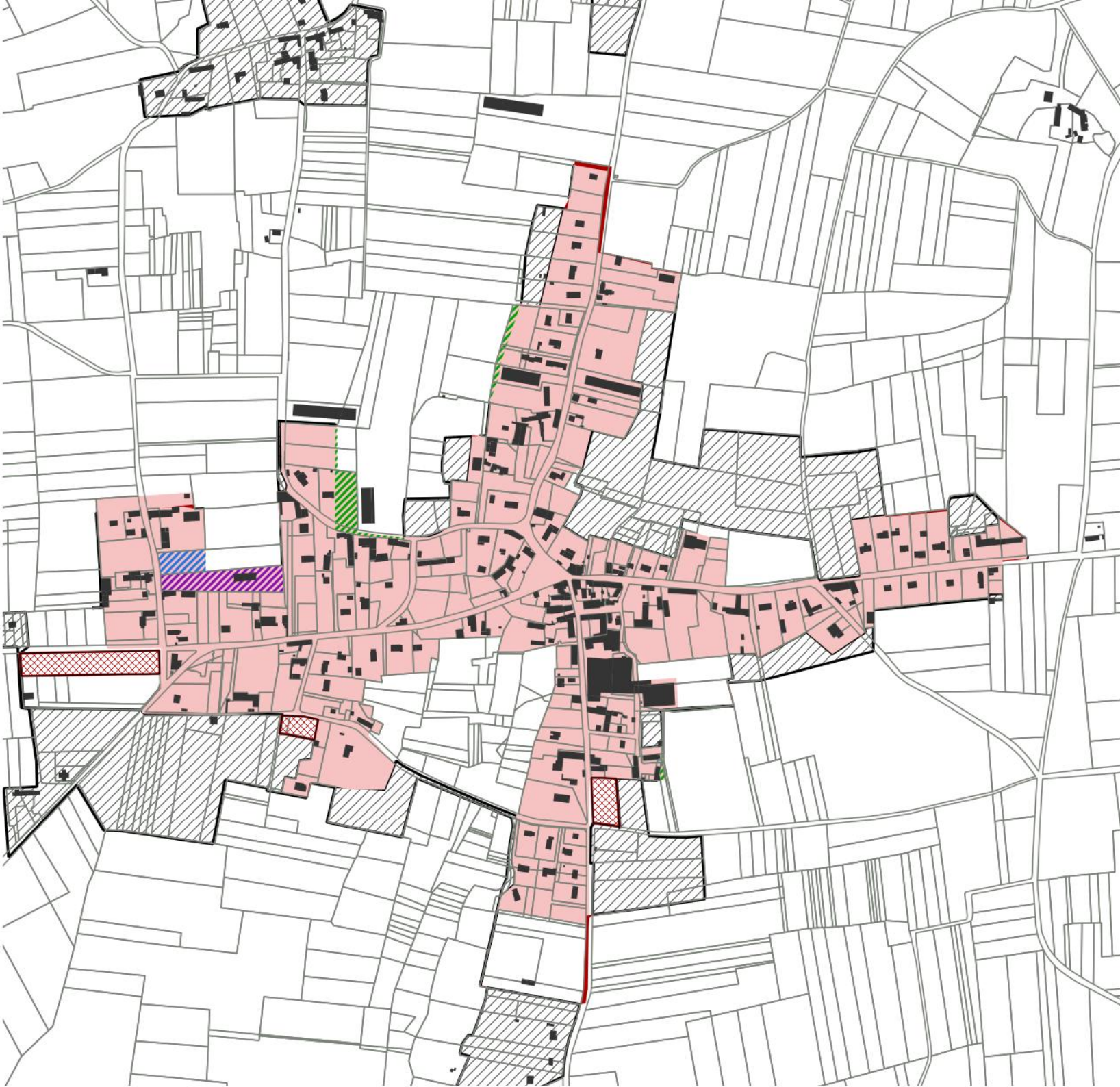

Secteurs soumis à dérogation

- Ajustements SIG
- Présence d'un équipement
- Présence d'une activité économique
- Prise en compte des fonds de jardin
- Prise en compte des secteurs urbanisés
- Prise en compte d'un projet en cours
- Secteur d'extension
- Secteur faisant l'objet d'un retour à la zone A ou N

Cadastre

- Limites communales
- Bâti
- Parcellaire

Autre

- Enveloppes bâties

altereo

Ouchamps - Bourg

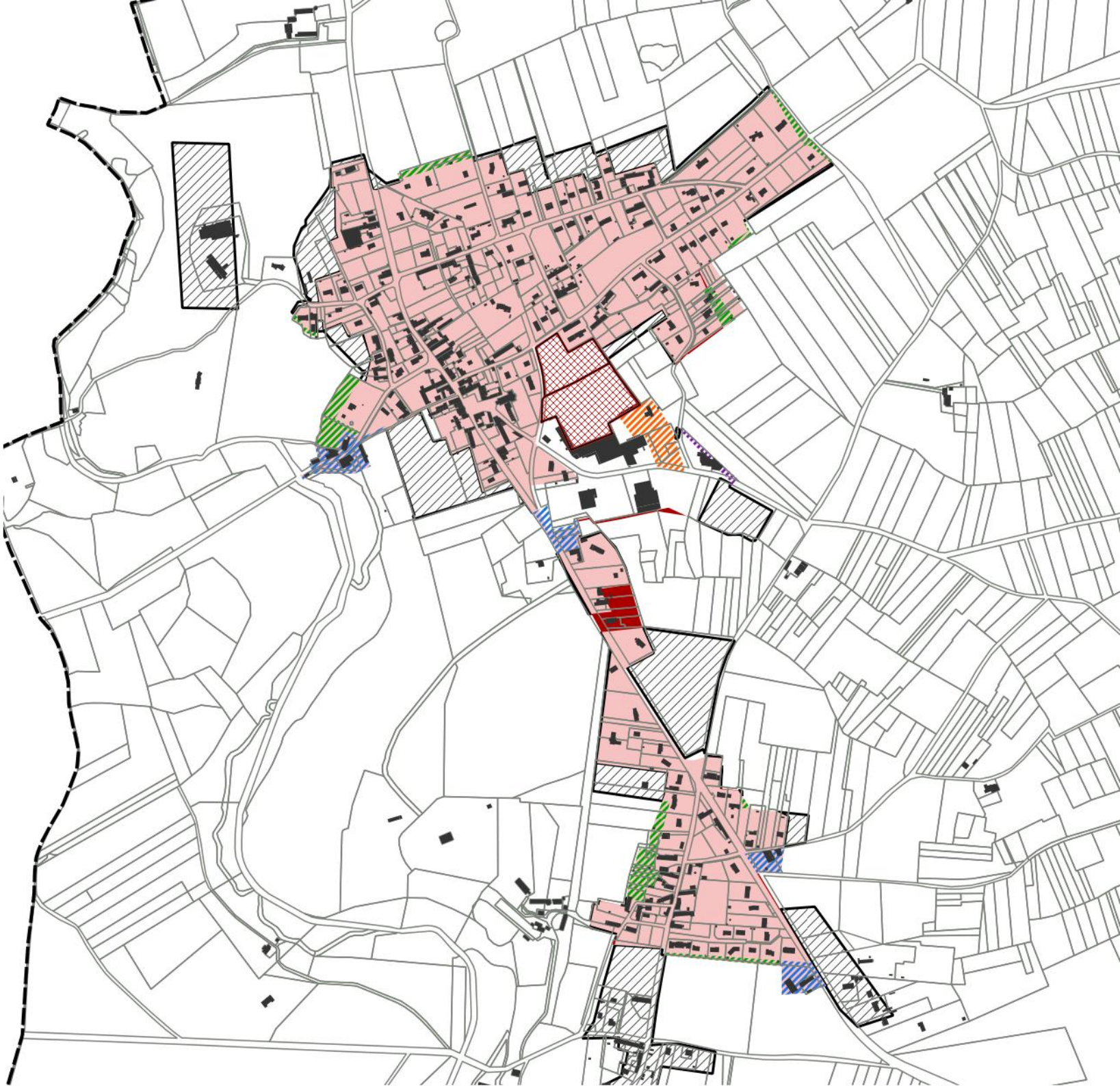

Secteurs soumis à dérogation

- Ajustements SIG
- Présence d'un équipement
- Présence d'une activité économique
- Prise en compte des fonds de jardin
- Prise en compte des secteurs urbanisés
- Prise en compte d'un projet en cours
- Secteur d'extension
- Secteur faisant l'objet d'un retour à la zone A ou N

Cadastre

- Limites communales
- Bâti
- Parcellaire

Autre

- Enveloppes bâties

altereo

Pouillé - Bourg

Secteurs soumis à dérogation

- Ajustements SIG
- Présence d'un équipement
- Présence d'une activité économique
- Prise en compte des fonds de jardin
- Prise en compte des secteurs urbanisés
- Prise en compte d'un projet en cours
- Secteur d'extension
- Secteur faisant l'objet d'un retour à la zone A ou N

Cadastre

- Limites communales
- Bâti
- Parcellaire

Autre

- Enveloppes bâties

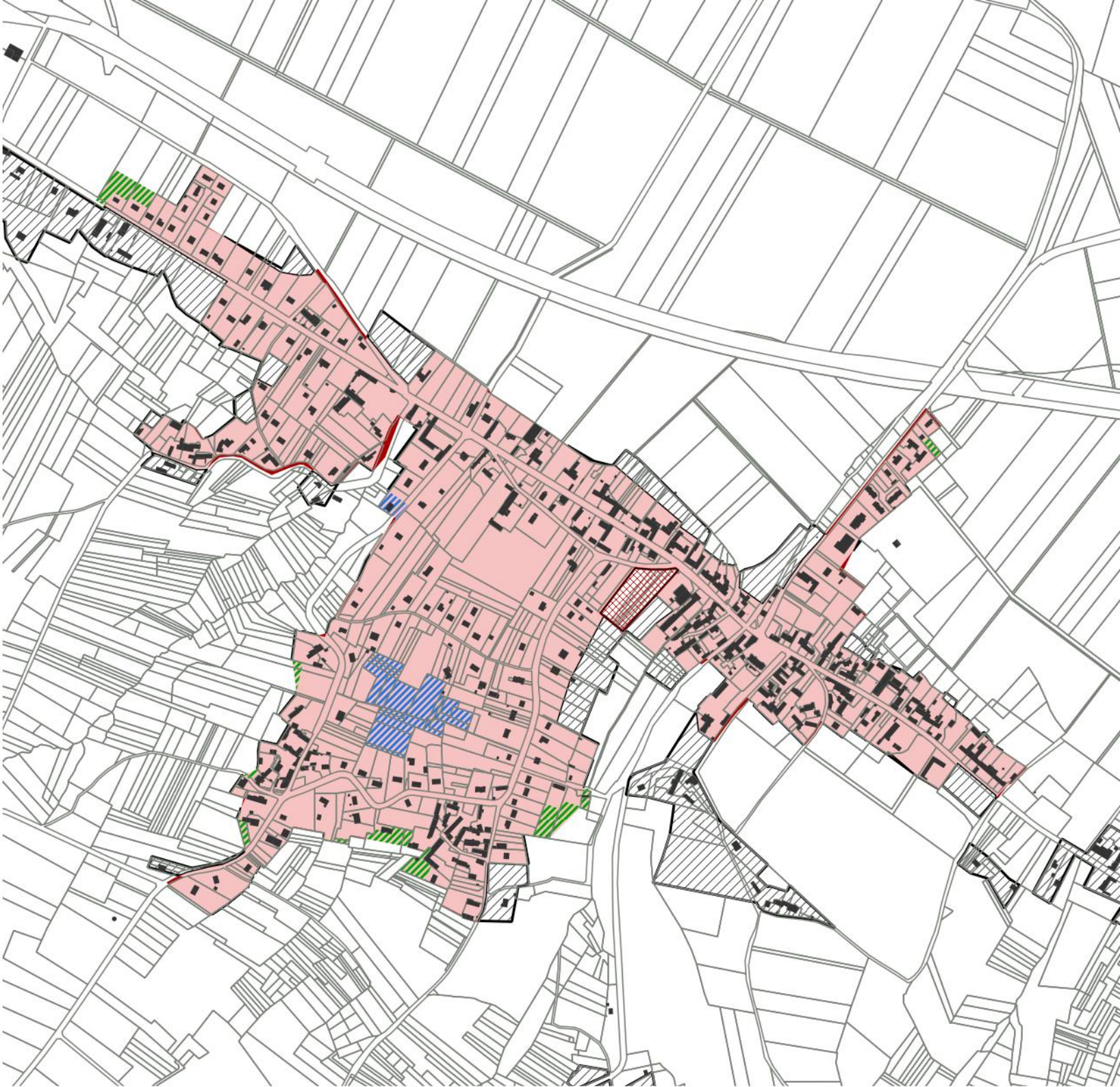

altereo

Rougeou - Bourg

Secteurs soumis à dérogation

- Ajustements SIG
- Présence d'un équipement
- Présence d'une activité économique
- Prise en compte des fonds de jardin
- Prise en compte des secteurs urbanisés
- Prise en compte d'un projet en cours
- Secteur d'extension
- Secteur faisant l'objet d'un retour à la zone A ou N

Cadastre

- Limites communales
- Bâti
- Parcellaire

Autre

- Enveloppes bâties

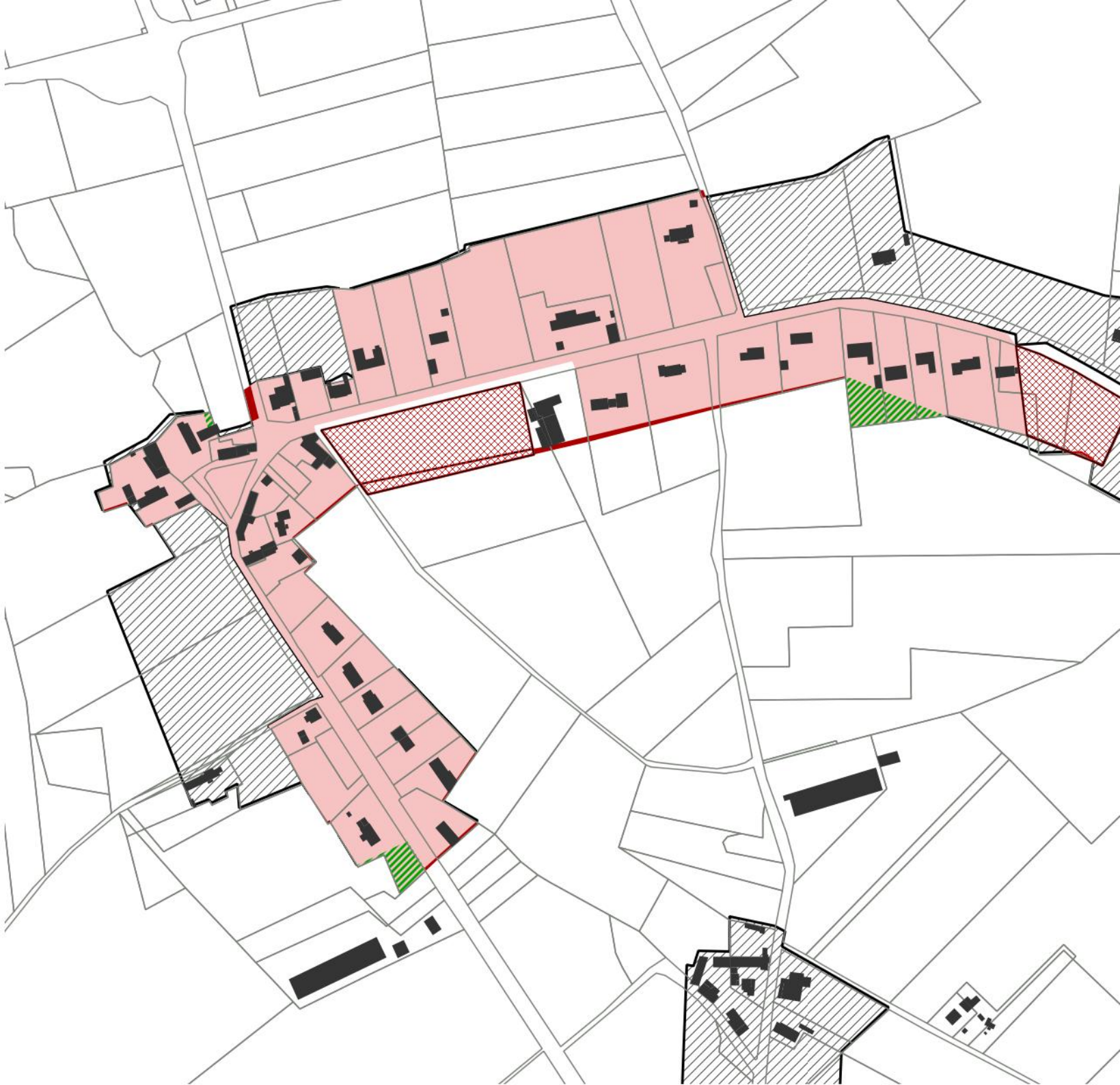

altereo

Saint-Aignan - Bourg

Secteurs soumis à dérogation

- Ajustements SIG
- Présence d'un équipement
- Présence d'une activité économique
- Prise en compte des fonds de jardin
- Prise en compte des secteurs urbanisés
- Prise en compte d'un projet en cours
- Secteur d'extension
- Secteur faisant l'objet d'un retour à la zone A ou N

Cadastre

- Limites communales
- Bâti
- Parcellaire

Autre

- Enveloppes bâties

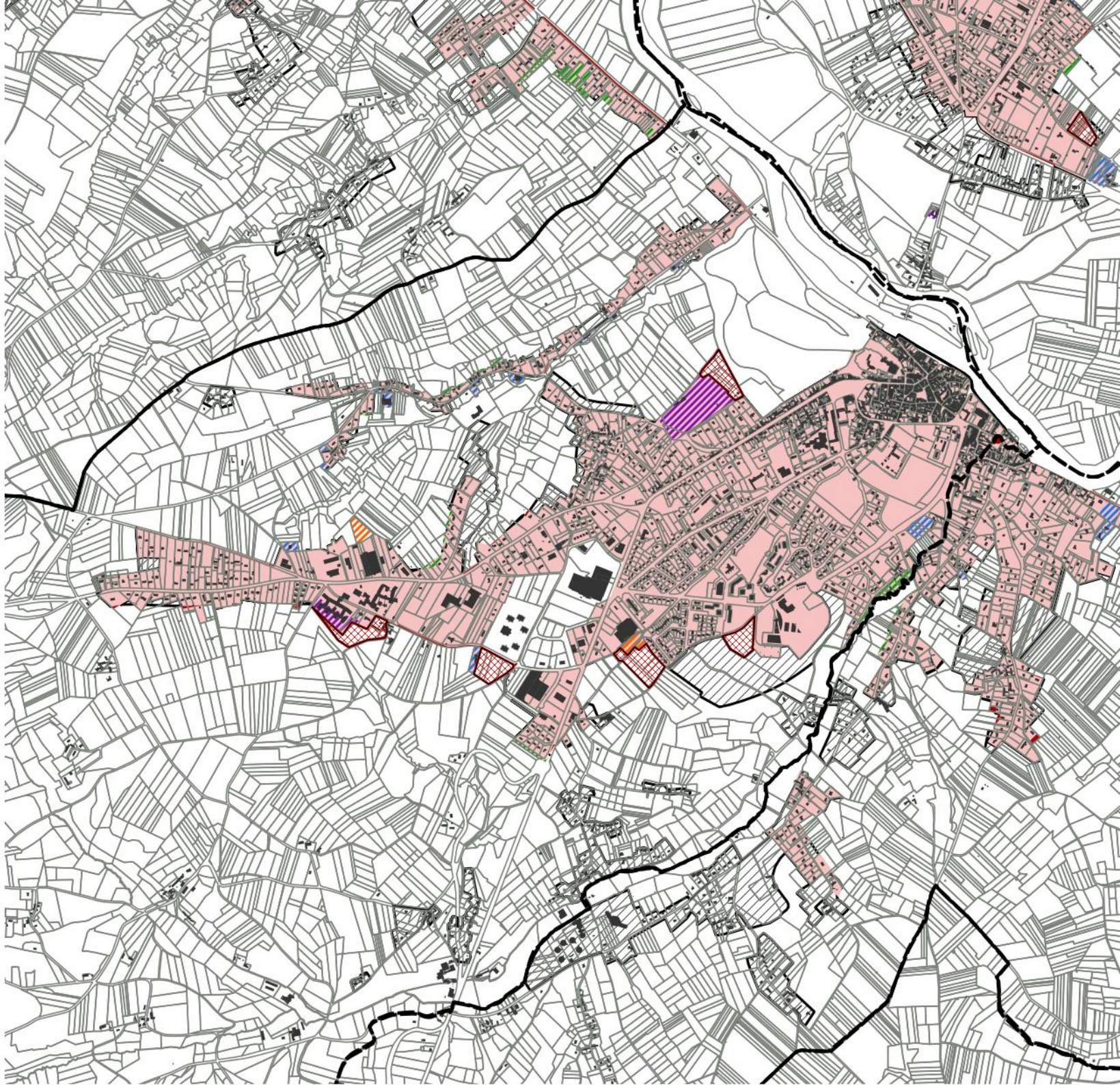

altereo

Saint-Aignan - Four à Chaux - Vitre

Secteurs soumis à dérogation

- Ajustements SIG
- Présence d'un équipement
- Présence d'une activité économique
- Prise en compte des fonds de jardin
- Prise en compte des secteurs urbanisés
- Prise en compte d'un projet en cours
- Secteur d'extension
- Secteur faisant l'objet d'un retour à la zone A ou N

Cadastre

- Limites communales
- Bâti
- Parcellaire

Autre

- Enveloppes bâties

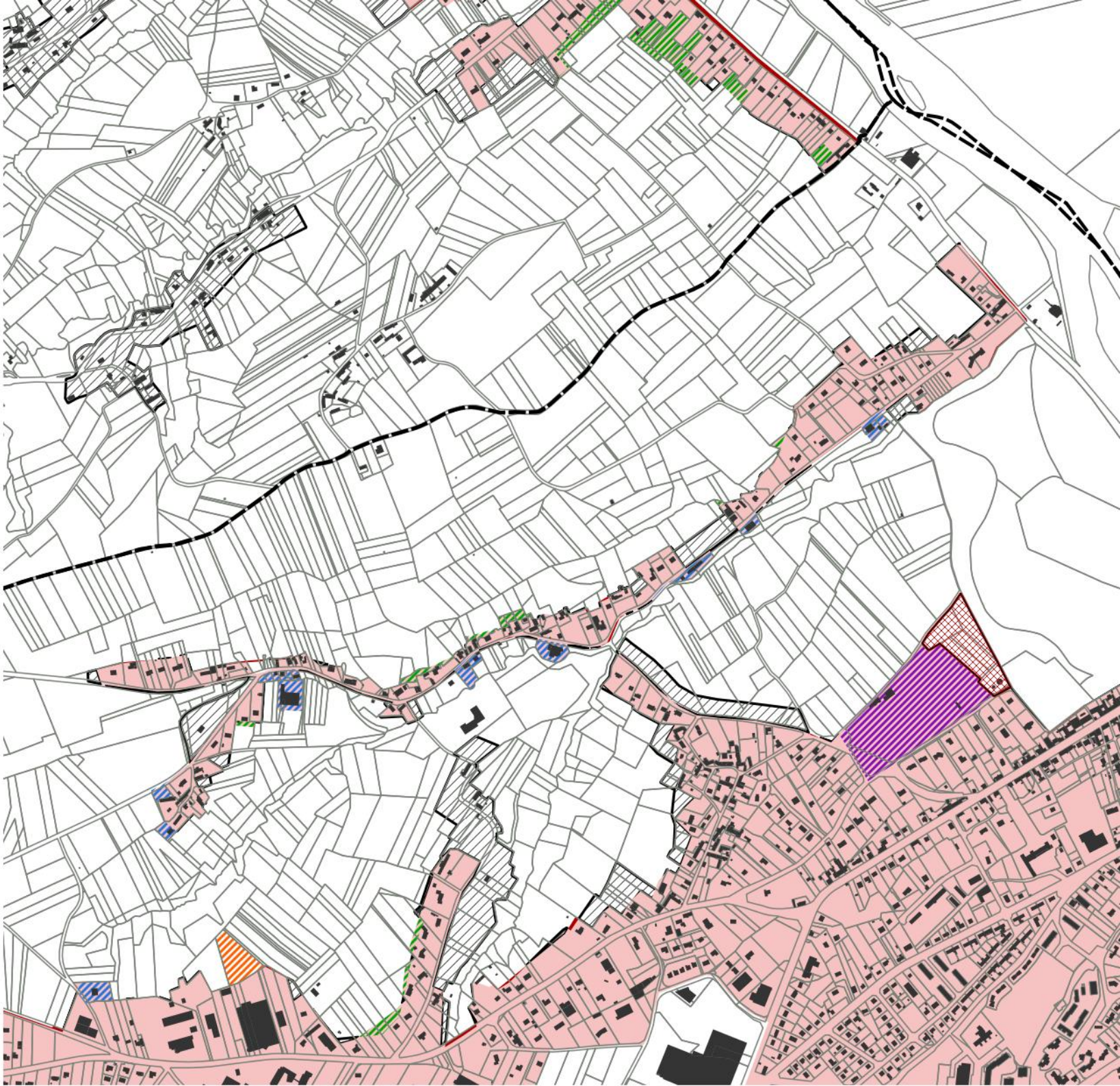

altereo

Saint-Romain-sur-Cher - Bourg

Secteurs soumis à dérogation

- Ajustements SIG
- Présence d'un équipement
- Présence d'une activité économique
- Prise en compte des fonds de jardin
- Prise en compte des secteurs urbanisés
- Prise en compte d'un projet en cours
- Secteur d'extension
- Secteur faisant l'objet d'un retour à la zone A ou N

Cadastre

- Limites communales
- Bâti
- Parcellaire

Autre

- Enveloppes bâties

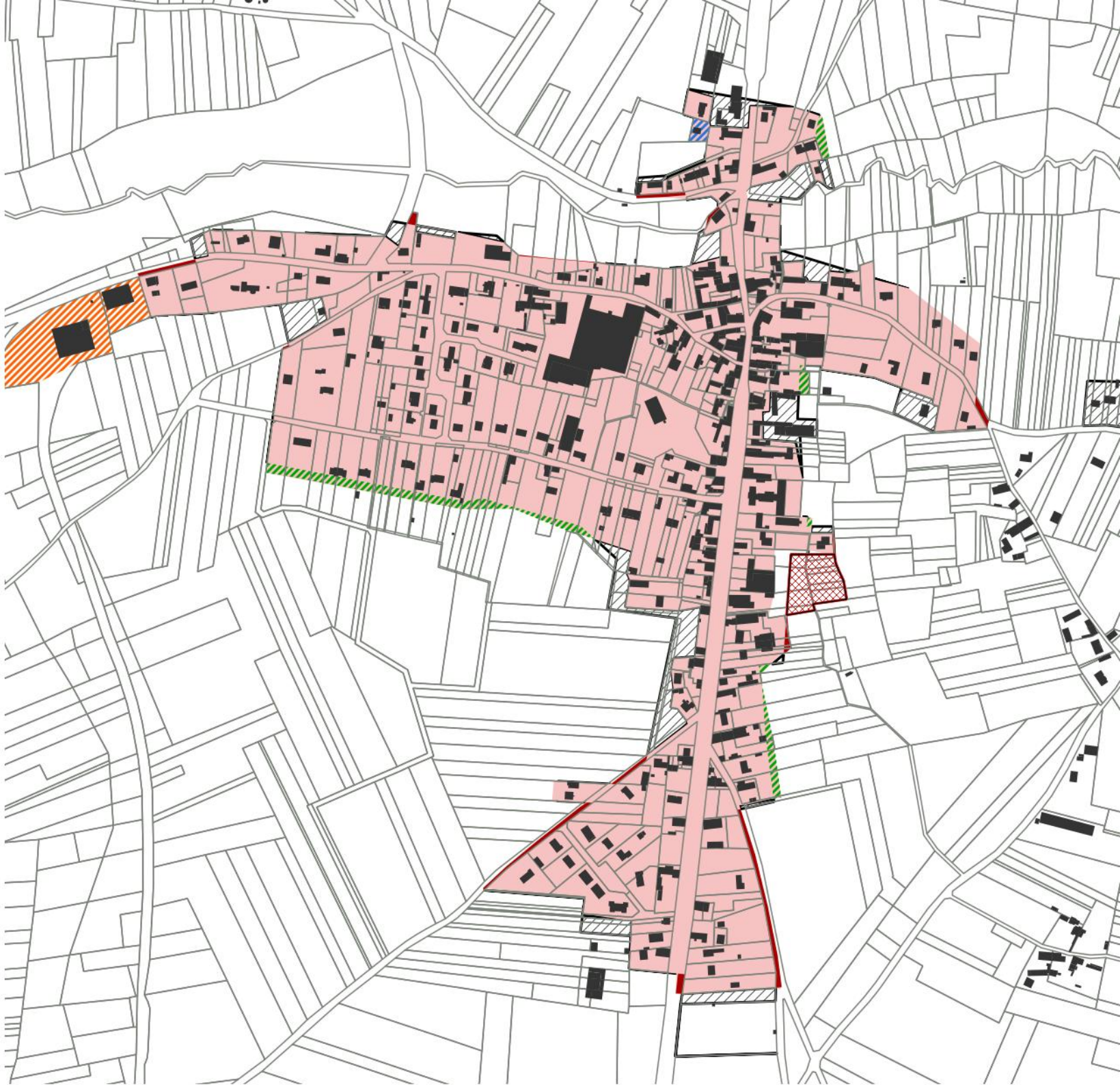

altereo

Saint-Romain-sur-Cher - Le Gros Caillou



Secteurs soumis à dérogation

- Ajustements SIG
- Présence d'un équipement
- Présence d'une activité économique
- Prise en compte des fonds de jardin
- Prise en compte des secteurs urbanisés
- Prise en compte d'un projet en cours
- Secteur d'extension
- Secteur faisant l'objet d'un retour à la zone A ou N

Cadastre

- Limites communales
- Bâti
- Parcellaire

Autre

- Enveloppes bâties

altereo

Saint-Romain-sur-Cher - Monteriou

Secteurs soumis à dérogation

- Ajustements SIG
- Présence d'un équipement
- Présence d'une activité économique
- Prise en compte des fonds de jardin
- Prise en compte des secteurs urbanisés
- Prise en compte d'un projet en cours
- Secteur d'extension
- Secteur faisant l'objet d'un retour à la zone A ou N

Cadastre

- Limites communales
- Bâti
- Parcellaire

Autre

- Enveloppes bâties

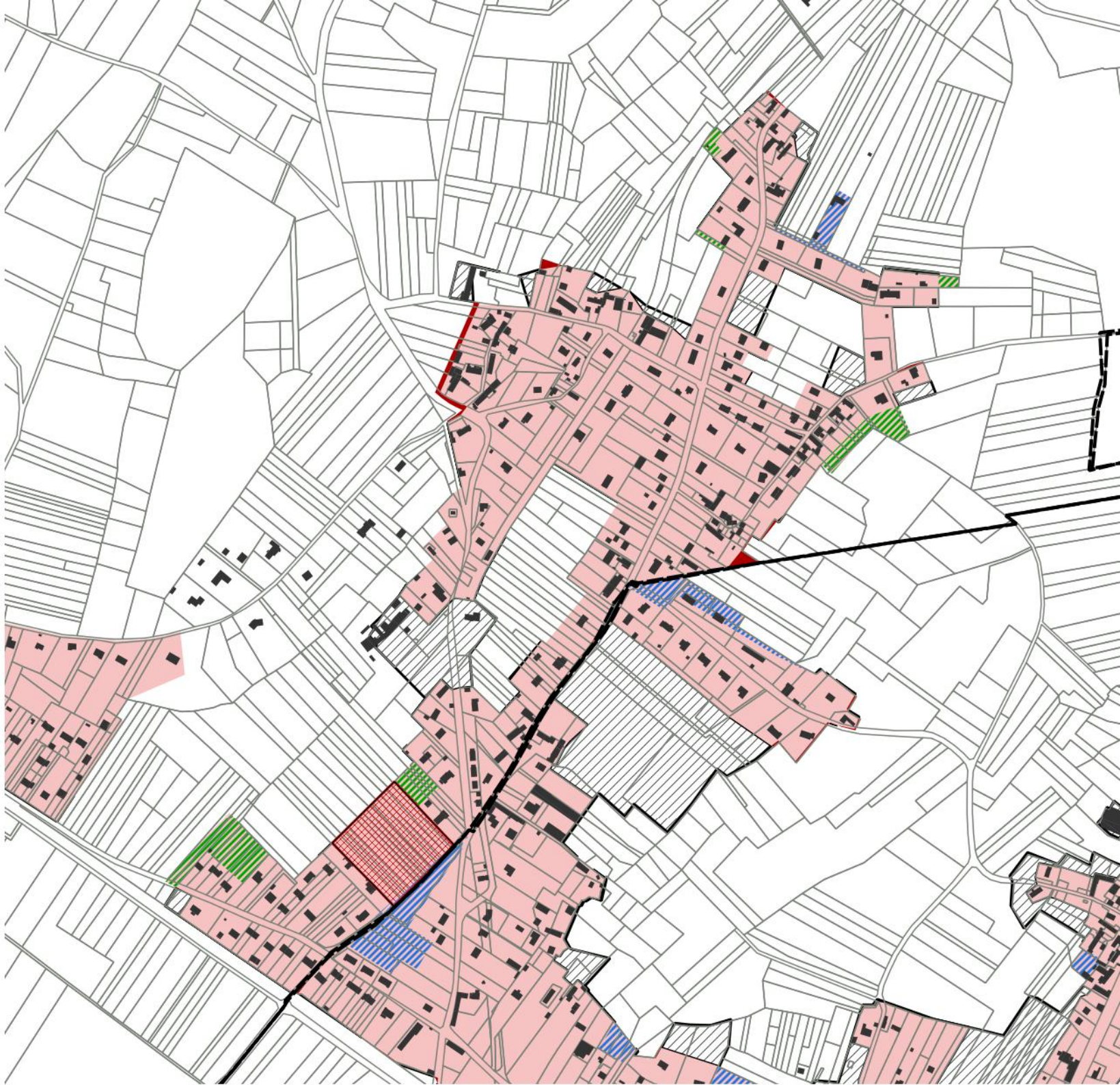

altereo

Saint-Romain-sur-Cher - Morlu

Secteurs soumis à dérogation

- Ajustements SIG
- Présence d'un équipement
- Présence d'une activité économique
- Prise en compte des fonds de jardin
- Prise en compte des secteurs urbanisés
- Prise en compte d'un projet en cours
- Secteur d'extension
- Secteur faisant l'objet d'un retour à la zone A ou N

Cadastre

- Limites communales
- Bâti
- Parcellaire

Autre

- Enveloppes bâties



altereo

Saint-Romain-sur-Cher - Route de Mehers

Secteurs soumis à dérogation

- Ajustements SIG
- Présence d'un équipement
- Présence d'une activité économique
- Prise en compte des fonds de jardin
- Prise en compte des secteurs urbanisés
- Prise en compte d'un projet en cours
- Secteur d'extension
- Secteur faisant l'objet d'un retour à la zone A ou N

Cadastre

- Limites communales
- Bâti
- Parcellaire

Autre

- Enveloppes bâties



altereo

Sassay - Bourg

Secteurs soumis à dérogation

- Ajustements SIG
- Présence d'un équipement
- Présence d'une activité économique
- Prise en compte des fonds de jardin
- Prise en compte des secteurs urbanisés
- Prise en compte d'un projet en cours
- Secteur d'extension
- Secteur faisant l'objet d'un retour à la zone A ou N

Cadastre

- Limites communales
- Bâti
- Parcellaire

Autre

- Enveloppes bâties

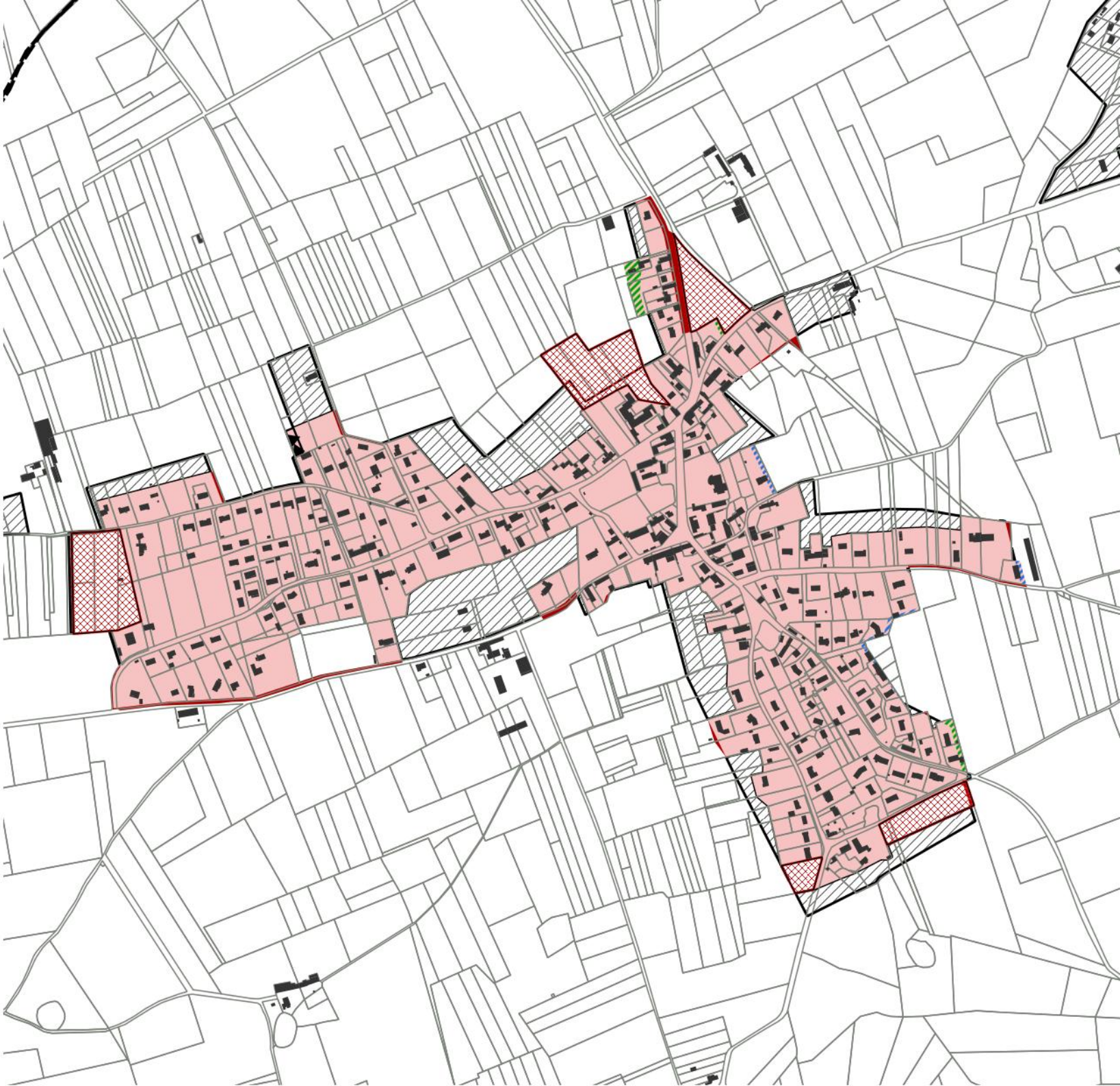

altereo

Seigy - Bourg

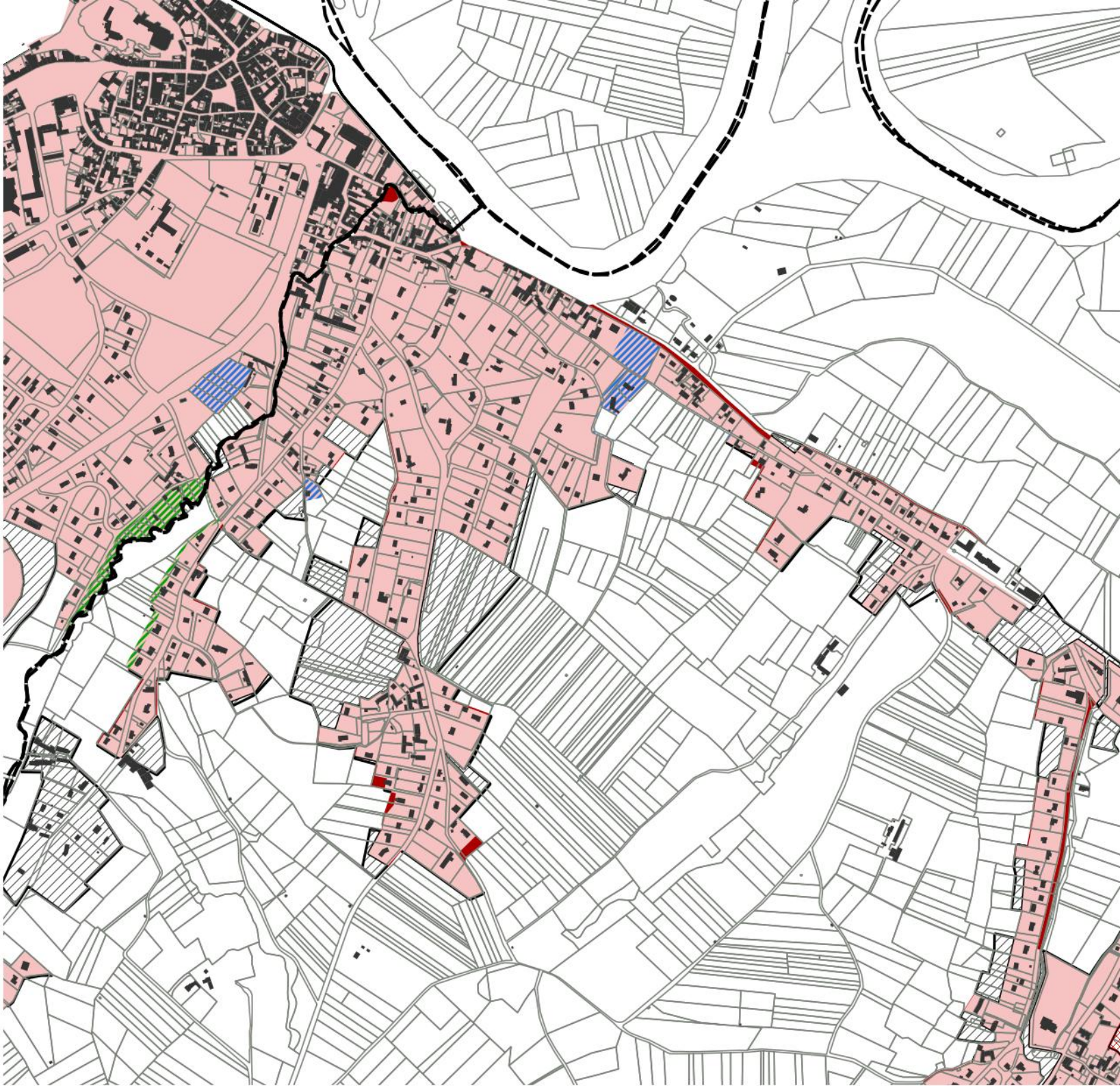

altereo

Seigy - La Penaudière

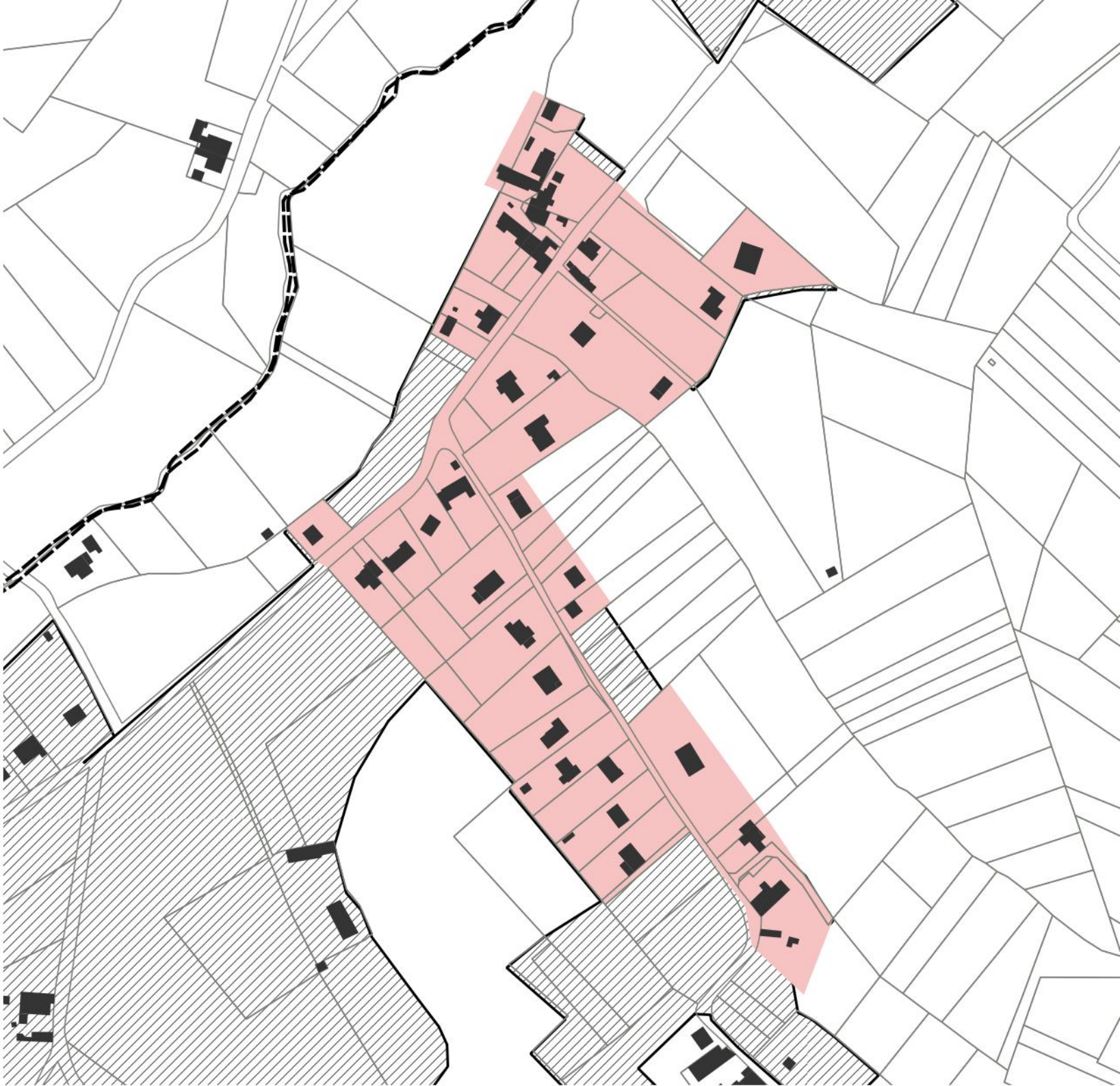

Secteurs soumis à dérogation

- Ajustements SIG
- Présence d'un équipement
- Présence d'une activité économique
- Prise en compte des fonds de jardin
- Prise en compte des secteurs urbanisés
- Prise en compte d'un projet en cours
- Secteur d'extension
- Secteur faisant l'objet d'un retour à la zone A ou N

Cadastre

- Limites communales
- Bâti
- Parcellaire

Autre

- Enveloppes bâties

altereo

Seigy - Le Moulin de Seigy

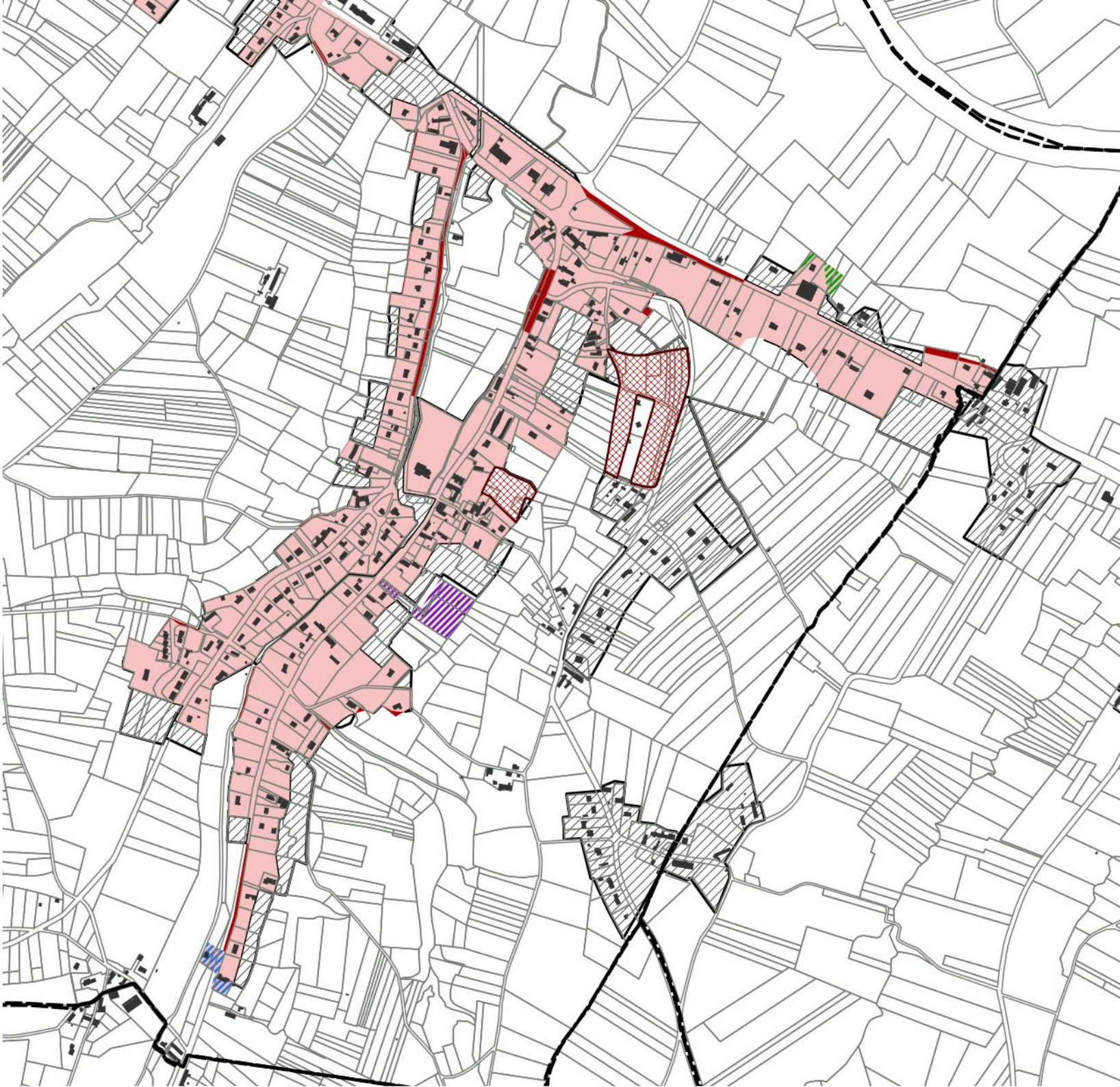

altereo

Selles-sur-Cher - Bezaine

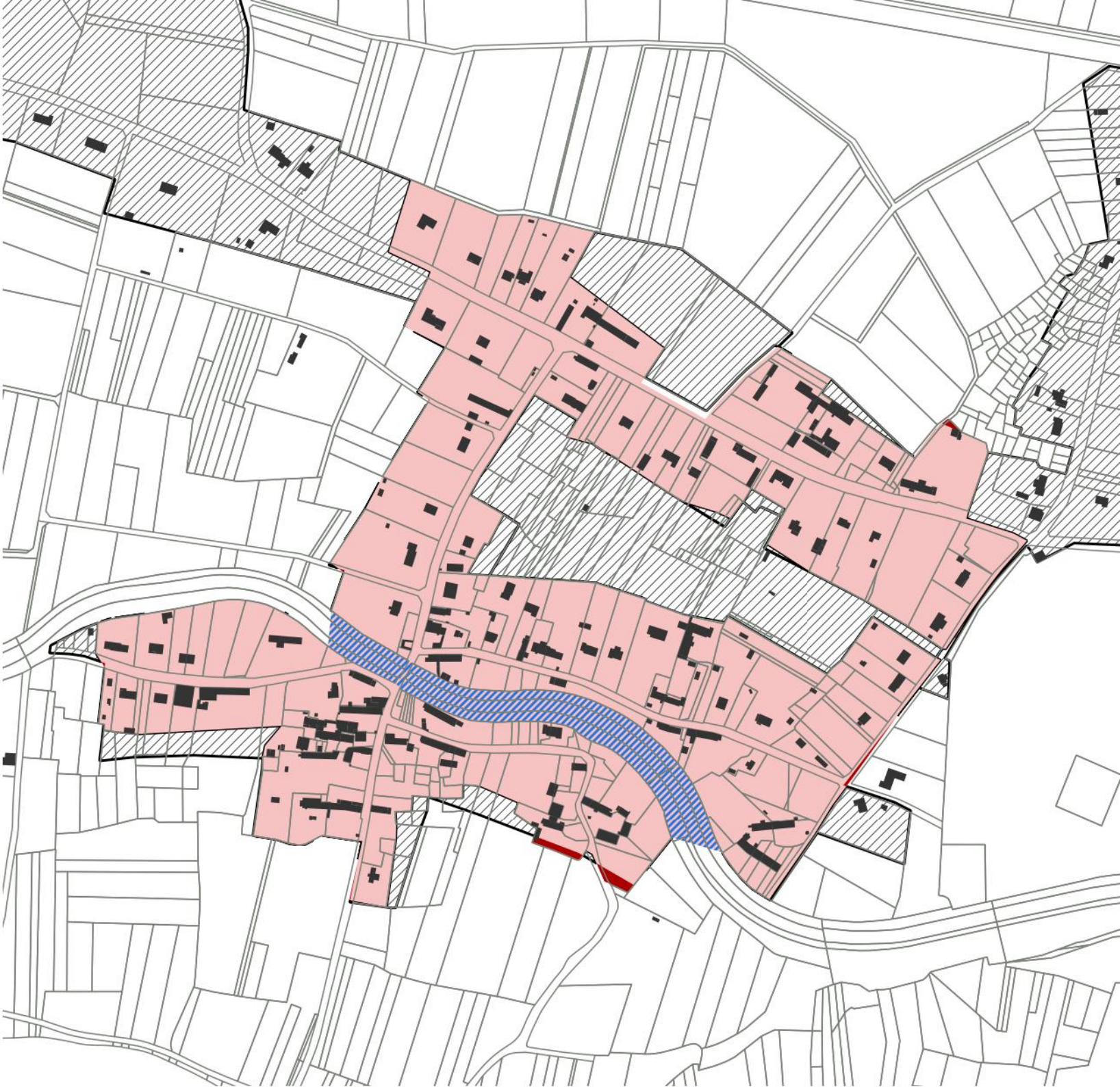

Secteurs soumis à dérogation

- Ajustements SIG
- Présence d'un équipement
- Présence d'une activité économique
- Prise en compte des fonds de jardin
- Prise en compte des secteurs urbanisés
- Prise en compte d'un projet en cours
- Secteur d'extension
- Secteur faisant l'objet d'un retour à la zone A ou N

Cadastre

- Limites communales
- Bâti
- Parcellaire

Autre

- Enveloppes bâties

altereo

Selles-sur-Cher - Bourg

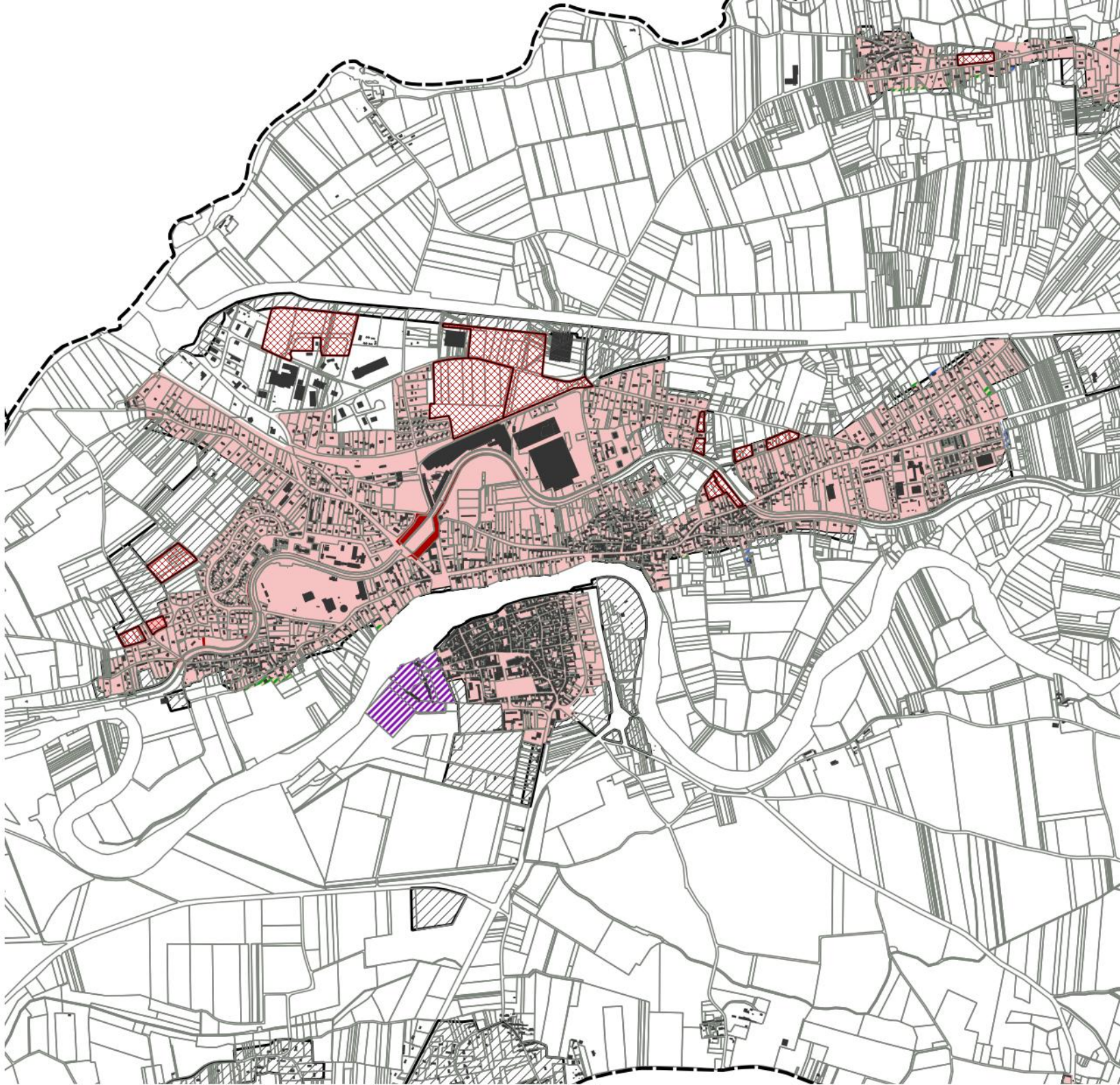

Secteurs soumis à dérogation

- Ajustements SIG
- Présence d'un équipement
- Présence d'une activité économique
- Prise en compte des fonds de jardin
- Prise en compte des secteurs urbanisés
- Prise en compte d'un projet en cours
- Secteur d'extension
- Secteur faisant l'objet d'un retour à la zone A ou N

Cadastre

- Limites communales
- Bâti
- Parcellaire

Autre

- Enveloppes bâties

altereo

Selles-sur-Cher - Champcol



Secteurs soumis à dérogation

- Ajustements SIG
- Présence d'un équipement
- Présence d'une activité économique
- Prise en compte des fonds de jardin
- Prise en compte des secteurs urbanisés
- Prise en compte d'un projet en cours
- Secteur d'extension
- Secteur faisant l'objet d'un retour à la zone A ou N

Cadastre

- Limites communales
- Bâti
- Parcellaire

Autre

- Enveloppes bâties

altereo

Selles-sur-Cher - Saugirard

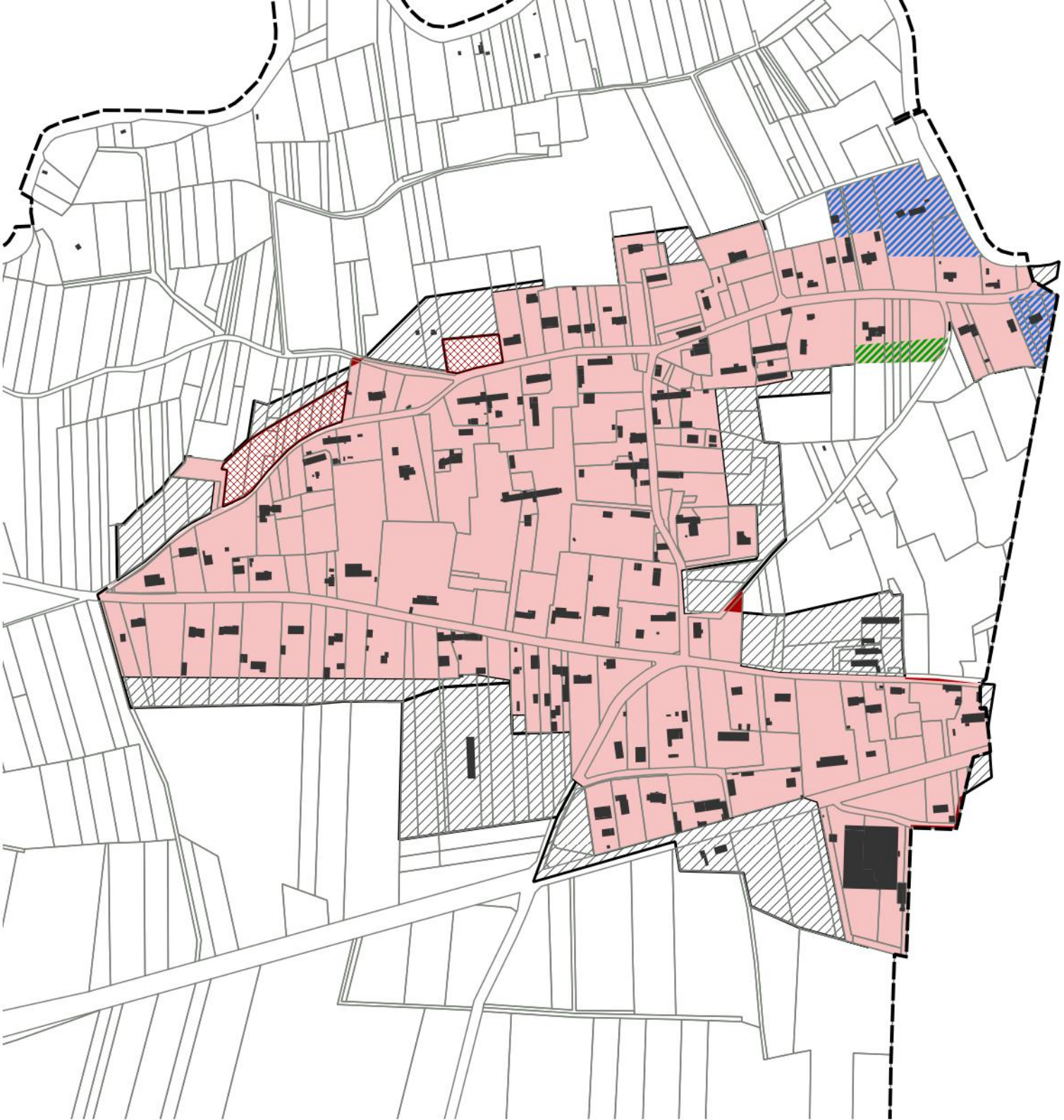

Secteurs soumis à dérogation

- Ajustements SIG
- Présence d'un équipement
- Présence d'une activité économique
- Prise en compte des fonds de jardin
- Prise en compte des secteurs urbanisés
- Prise en compte d'un projet en cours
- Secteur d'extension
- Secteur faisant l'objet d'un retour à la zone A ou N

Cadastre

- Limites communales
- Bâti
- Parcellaire

Autre

- Enveloppes bâties

altereo

Selles-sur-Cher - Turpinay

Secteurs soumis à dérogation

- Ajustements SIG
- Présence d'un équipement
- Présence d'une activité économique
- Prise en compte des fonds de jardin
- Prise en compte des secteurs urbanisés
- Prise en compte d'un projet en cours
- Secteur d'extension
- Secteur faisant l'objet d'un retour à la zone A ou N

Cadastre

- Limites communales
- Bâti
- Parcellaire

Autre

- Enveloppes bâties

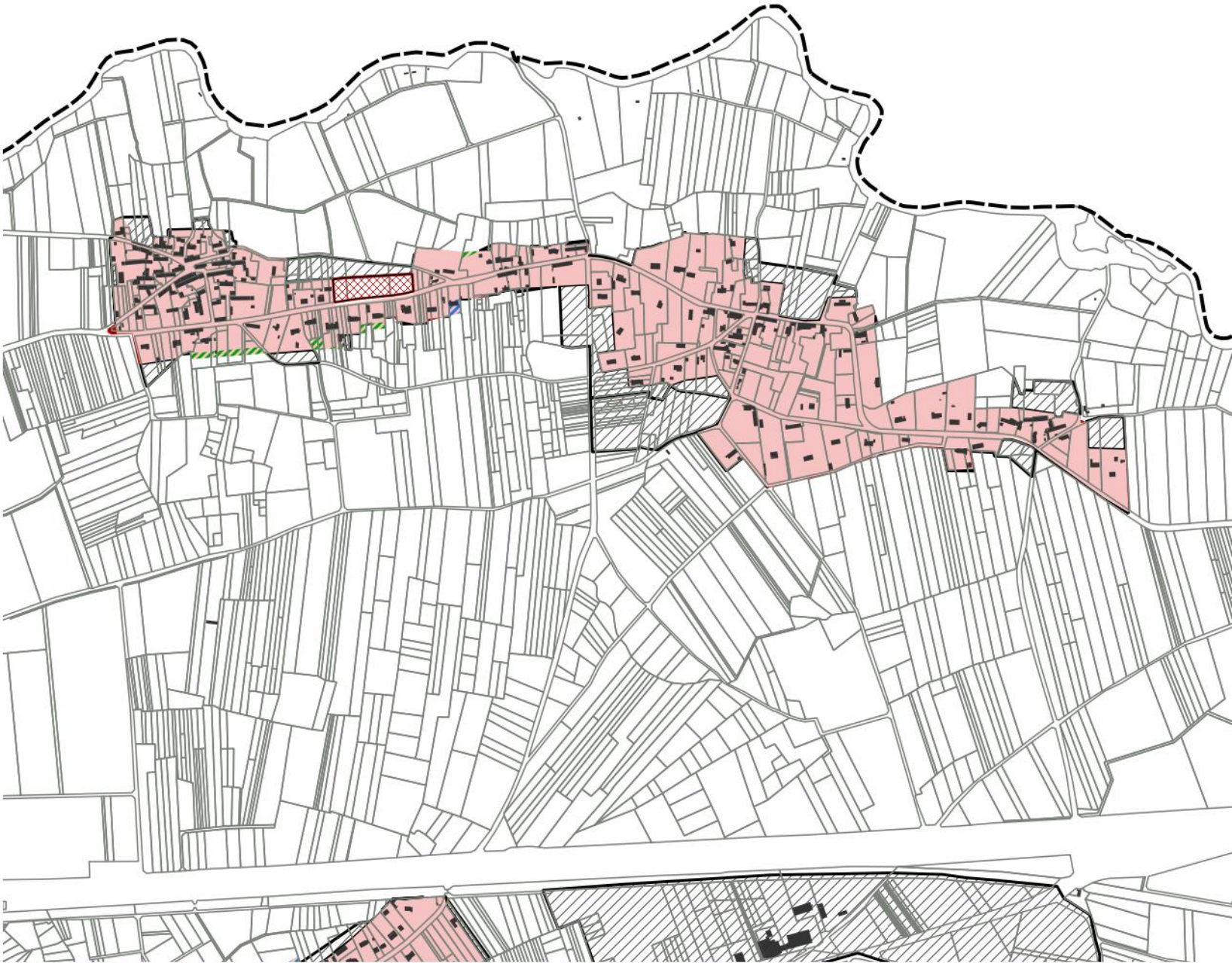

altereo

Soings-en-Sologne - Bourg

Secteurs soumis à dérogation

- Ajustements SIG
- Présence d'un équipement
- Présence d'une activité économique
- Prise en compte des fonds de jardin
- Prise en compte des secteurs urbanisés
- Prise en compte d'un projet en cours
- Secteur d'extension
- Secteur faisant l'objet d'un retour à la zone A ou N

Cadastre

- Limites communales
- Bâti
- Parcellaire

Autre

- Enveloppes bâties

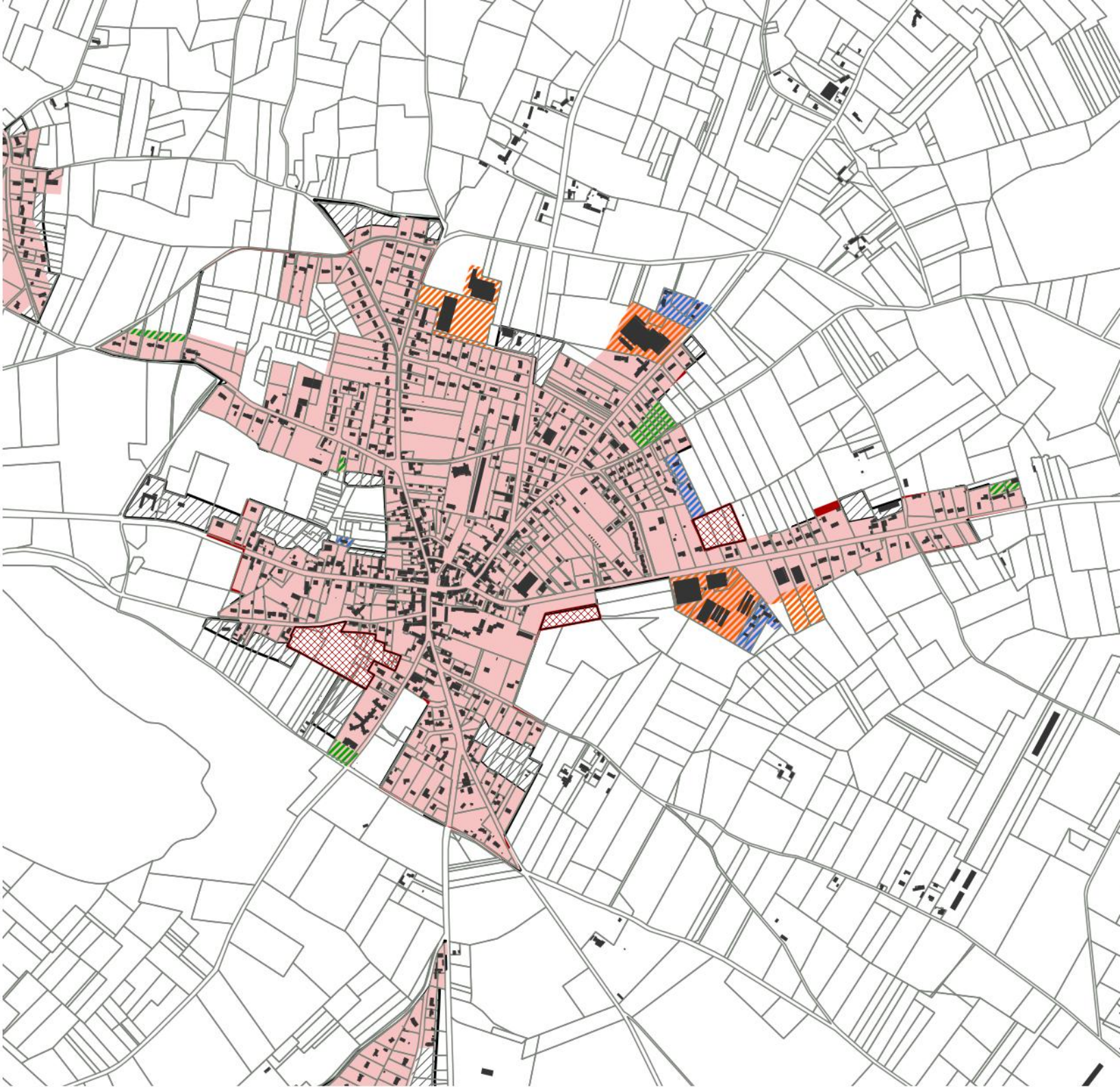

altereo

Soings-en-Sologne - La Fromonière

Secteurs soumis à dérogation

- Ajustements SIG
- Présence d'un équipement
- Présence d'une activité économique
- Prise en compte des fonds de jardin
- Prise en compte des secteurs urbanisés
- Prise en compte d'un projet en cours
- Secteur d'extension
- Secteur faisant l'objet d'un retour à la zone A ou N

Cadastre

- Limites communales
- Bâti
- Parcellaire

Autre

- Enveloppes bâties



altereo

Soings-en-Sologne - Les Varennes



Secteurs soumis à dérogation

- Ajustements SIG
- Présence d'un équipement
- Présence d'une activité économique
- Prise en compte des fonds de jardin
- Prise en compte des secteurs urbanisés
- Prise en compte d'un projet en cours
- Secteur d'extension
- Secteur faisant l'objet d'un retour à la zone A ou N

Cadastre

- Limites communales
- Bâti
- Parcellaire

Autre

- Enveloppes bâties

altereo

Thenay - Bourg

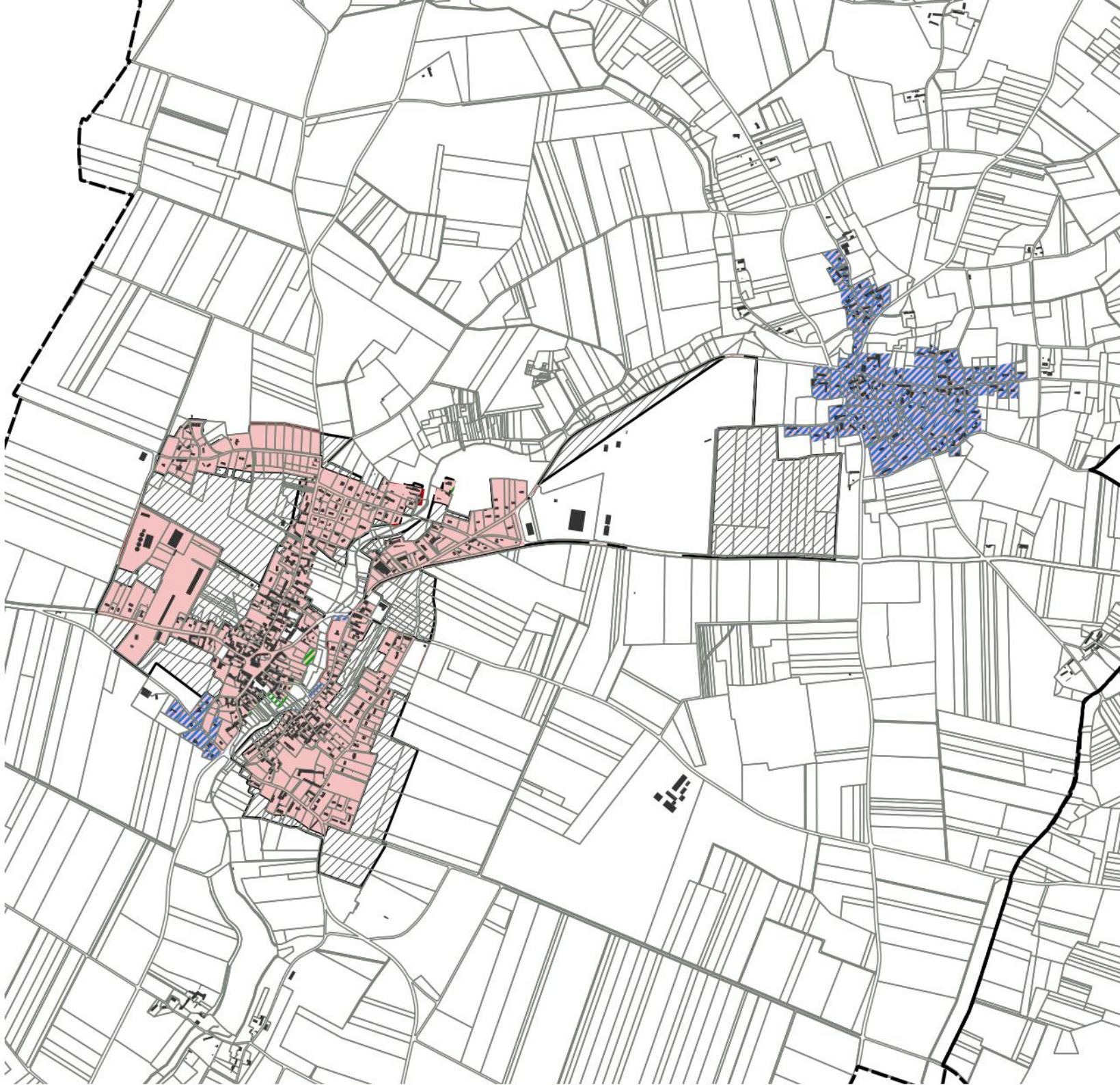

Secteurs soumis à dérogation

- Ajustements SIG
- Présence d'un équipement
- Présence d'une activité économique
- Prise en compte des fonds de jardin
- Prise en compte des secteurs urbanisés
- Prise en compte d'un projet en cours
- Secteur d'extension
- Secteur faisant l'objet d'un retour à la zone A ou N

Cadastre

- Limites communales
- Bâti
- Parcellaire

Autre

- Enveloppes bâties

altereo

Thesee - Bourg

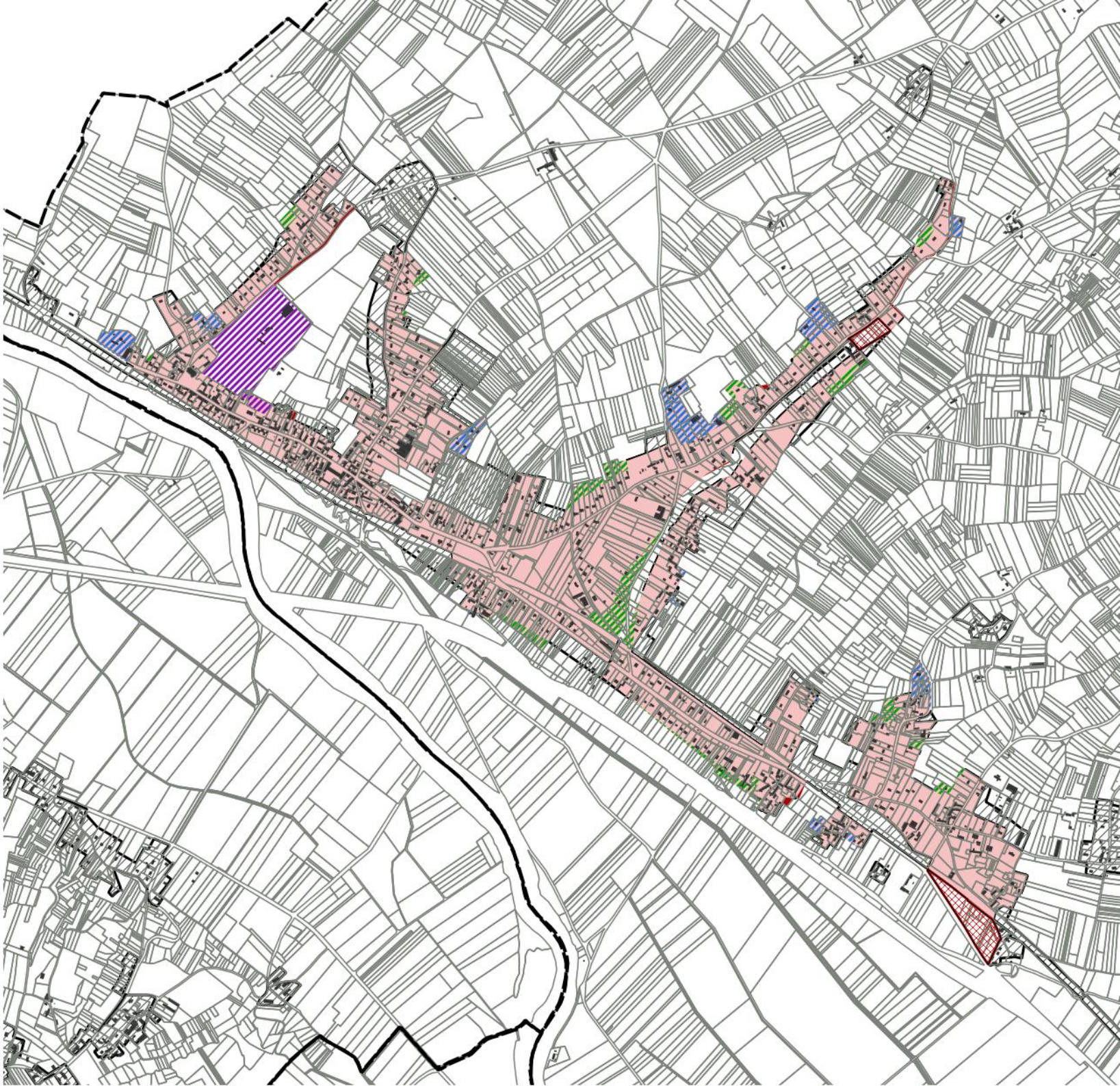

Secteurs soumis à dérogation

- Ajustements SIG
- Présence d'un équipement
- Présence d'une activité économique
- Prise en compte des fonds de jardin
- Prise en compte des secteurs urbanisés
- Prise en compte d'un projet en cours
- Secteur d'extension
- Secteur faisant l'objet d'un retour à la zone A ou N

Cadastre

- Limites communales
- Bâti
- Parcellaire

Autre

- Enveloppes bâties

altereo